




МИНИСТЕРСТВО КУЛЬТУРЫ
РОССИЙСКОЙ ФЕДЕРАЦИИ



ПРИКАЗ

от 6 марта 2026 г.

Москва

№ 421

О включении выявленных объектов культурного наследия (памятников истории и культуры) народов Российской Федерации (объектов археологического наследия), расположенных на территории Октябрьского района, Советского района городского округа г. Красноярск, Емельяновского муниципального округа, Енисейского муниципального округа, Большемуртинско-Сухобузимского муниципального округа, Дзержинско-Тасеевского муниципального округа Красноярского края, в единый государственный реестр объектов культурного наследия (памятников истории и культуры) народов Российской Федерации в качестве объектов культурного наследия (памятников истории и культуры) народов Российской Федерации федерального значения и утверждении границ их территорий

В соответствии с пунктом 5 статьи 3.1 и статьей 18 Федерального закона от 25 июня 2002 г. № 73-ФЗ «Об объектах культурного наследия (памятниках истории и культуры) народов Российской Федерации», подпунктами 5.3.7 и 5.4.3 пункта 5 Положения о Министерстве культуры Российской Федерации, утвержденного постановлением Правительства Российской Федерации от 20 июля 2011 г. № 590, п р и к а з ы в а ю:

1. Включить выявленные объекты культурного наследия (памятники истории и культуры) народов Российской Федерации (объекты археологического наследия), расположенные на территории Октябрьского района, Советского района городского округа г. Красноярск, Емельяновского муниципального округа, Енисейского муниципального округа, Октябрьского района, Советского района, Большемуртинско-Сухобузимского муниципального округа, Дзержинско-Тасеевского муниципального округа Красноярского края, в единый государственный

реестр объектов культурного наследия (памятников истории и культуры) народов Российской Федерации в качестве объектов культурного наследия (памятников истории и культуры) народов Российской Федерации федерального значения согласно приложению № 1 к настоящему приказу.

2. Утвердить границы территорий указанных в приложении № 1 к настоящему приказу объектов культурного наследия (памятников истории и культуры) народов Российской Федерации федерального значения (объектов археологического наследия) согласно приложению № 2 к настоящему приказу.

3. Контроль за исполнением настоящего приказа возложить на заместителя Министра культуры Российской Федерации, курирующего деятельность Департамента государственной охраны культурного наследия.

Министр



О.Б. Любимова

Приложение № 1
к приказу Министерства культуры
Российской Федерации
от «8» мая 2026 г. № 421

Выявленные объекты культурного наследия (памятники истории и культуры) народов Российской Федерации (объекты археологического наследия), расположенные на территории Октябрьского района, Советского района городского округа г. Красноярск, Емельяновского муниципального округа, Енисейского муниципального округа, Большемуртинско-Сухобузимского муниципального округа, Дзержинско-Тасеевского муниципального округа Красноярского края, включаемые в единый государственный реестр объектов культурного наследия (памятников истории и культуры) народов Российской Федерации в качестве объектов культурного наследия (памятников истории и культуры) народов Российской Федерации федерального значения

№ п/п	Наименование объекта культурного наследия	Время возникновения	Местонахождение объекта культурного наследия	Вид объекта культурного наследия
1.	«Частоостровское. Городище-1»	V – XVII вв. н.э.	Красноярский край, Емельяновский муниципальный округ, в 4593 м на запад-юго-запад от перекрестка автомобильных дорог Частоостровское-Барабаново (04К-312) и Емельяново-Частоостровское (04К- 291), в 816 м от берега р. Енисей (левый берег)	памятник
2.	«Удачный. Поселение-1 (Красноярское)»	V тыс. до н.э. – нач. XX в.	Красноярский край, городской округ г. Красноярск, Октябрьский район, п. Удачный, в 150 м на запад по ул. Успенской от угла пересечения с переулком Послушников	памятник

3.	«Бузим. Одиночный курган-1»	VIII – II вв. до н.э.	Красноярский край, Большемуртинско- Сухобузимский муниципальный округ, в 2931 м на северо-восток от перекрестка автомобильных дорог Сухобузимское- Нахвальское-Берег Таскино (04К-843) и Сухобузимское- Атаманово (04К-795), в 200 м на север от левого берега р. Бузим	памятник
4.	«Красноярск. Поселение Остров Татышев-1»	I тыс. до н.э. – XIX в.	Красноярский край, городской округ г. Красноярск Советский район, берег р. Енисей, юго-западная оконечность острова Татышев (в 0,39 км северо-северо- восточнее вантового пешеходного моста)	памятник
5.	«Татарская. Одиночный курган-2»	V – II вв. до н.э.	Красноярский край, Большемуртинско- Сухобузимский муниципальный округ, в 3725 м на запад от перекрестка автомобильных дорог Миндерла-Татарская (04К-839) и Сухобузимское- Татарская-Карымская (04К-844) в районе д. Татарская	памятник
6.	«Татарская. Одиночный курган-3»	V – II вв. до н.э.	Красноярский край, Большемуртинско- Сухобузимский	памятник

			муниципальный округ, в 3844 м на запад от перекрестка автомобильных дорог Миндерла-Татарская (04К-839) и Сухобузимское-Татарская-Карымская (04К-844) в районе д. Татарская	
7.	«Татарская. Одиночный курган-7»	V – II вв. до н.э.	Красноярский край, Емельяновский муниципальный округ, в 2739 м на юго-запад от перекрестка автомобильных дорог Миндерла-Татарская (04К-839) и Сухобузимское-Татарская-Карымская (04К-844) в районе д. Татарская	памятник
8.	«Татарская. Одиночный курган-8»	V – II вв. до н.э.	Красноярский край, Емельяновский муниципальный округ, в 2890 м на юго-запад от перекрестка автомобильных дорог Миндерла-Татарская (04К-839) и Сухобузимское-Татарская-Карымская (04К-844) в районе д. Татарская	памятник
9.	«Мингуль. Одиночный курган-1»	V – II вв. до н.э.	Красноярский край, Большемуртинско-Сухобузимский муниципальный округ, в 4053 м на северо-запад от перекрестка	памятник

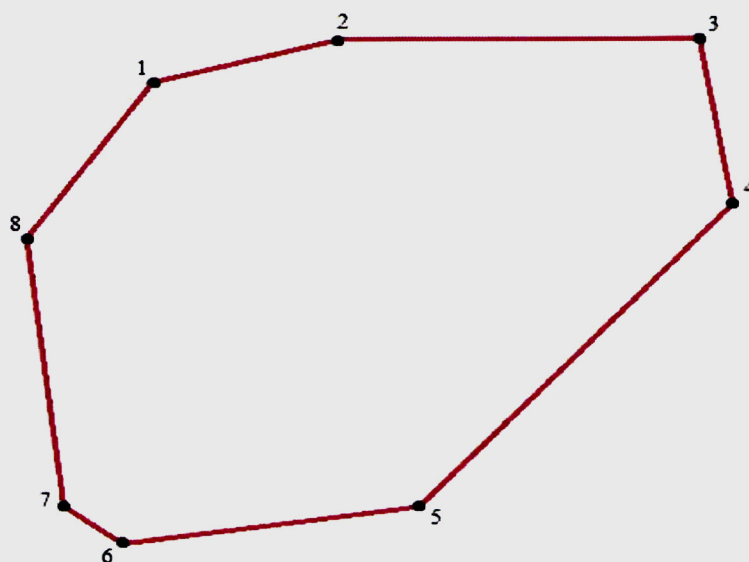
			автомобильных дорог Сухобузимское- Атаманово (04К-795) и Сухобузимское- Атаманово-Большие Пруды (04К-838), в 563 м на северо- восток от берега р. Айканка	
10.	«Мингуль. Одиночный курган-2»	V – II вв. до н.э.	Красноярский край, Большемуртинско- Сухобузимский муниципальный округ, в 4040 м на северо-запад от перекрестка автомобильных дорог Сухобузимское- Атаманово (04К-795) и Сухобузимское- Атаманово-Большие Пруды (04К-838), в 411 м на северо- восток от берега р. Айканка	памятник
11.	«Сухобузимское. Одиночный курган-1»	V – II вв. до н.э.	Красноярский край, Большемуртинско- Сухобузимский муниципальный округ, в 4465 м на юго-запад от перекрестка автомобильных дорог Сухобузимское- Нахвальское-Берег Таскино (04К-843) и Сухобузимское- Атаманово (04К-795)	памятник
12.	«Удачный. Стоянка-2 (Мостовая)»	V тыс. до н.э. – XIII в. н.э.	Красноярский край, городской округ г. Красноярск, Октябрьский район, п. Удачный, в 220 м юго-юго-восточнее	памятник

			пересечения ул. Кипрейная и пер. Вишневый	
13.	«Устюг. Одиночный курган-1»	V – II вв. до н.э.	Красноярский край, Емельяновский муниципальный округ, в 2965 м на юго-запад от перекрестка автомобильных дорог Емельяново-Устюг (04К-290) и Таскино-Устюг- Гаревое (04К-012), в 764 м на северо- запад от берега р. Прямой Устюг	памятник
14.	«Троицк. Культурный слой солеваренного завода»	сер. XVII – нач. XX вв.	Красноярский край, Дзержинско- Тасеевский муниципальный округ, с. Троицк, в 130 м северо- восточнее угла примыкания ул. Большевикская и ул. Партизанская	памятник
15.	«Городище. Поселение 40 км-1»	VI тыс. до н.э. – XVI вв. н.э.	Красноярский край, Енисейский муниципальный округ, правый берег р. Енисей, в 2,6 км юго-восточнее перекрестка ул. 70 лет Октября и пер. Молодежный с. Городище	памятник
16.	«Городище. Поселение 40 км-2»	VII в. до н.э. – XVI в. н.э.	Красноярский край, Енисейский муниципальный округ, правый берег р. Енисей, в 2,4 км юго-восточнее перекрестка	памятник

			ул. 70 лет Октября и пер. Молодежный с. Городище	
17.	«Минжуйль. Одиночный курган-1»	V – II вв. до н.э.	Красноярский край, Емельяновский муниципальный округ, в 6922 м на северо-восток от перекрестка автомобильных дорог Красноярск-Енисейск (04К-044) и Емельяново- Частоостровское (04К-291), в 210 м на юг от берега р. Минжуйль	памятник

Границы территорий объектов культурного наследия (памятников истории и культуры) народов Российской Федерации федерального значения (объектов археологического наследия), расположенных на территории Октябрьского района, Советского района городского округа г. Красноярск, Емельяновского муниципального округа, Енисейского муниципального округа, Большемуртинско-Сухобузимского муниципального округа, Дзержинско-Тасеевского муниципального округа Красноярского края

1. Границы территории объекта культурного наследия (памятника истории и культуры) народов Российской Федерации федерального значения (объекта археологического наследия) «Частоостровское. Городище-1», V – XVII вв. н.э. (Красноярский край, Емельяновский муниципальный округ, в 4593 м на запад-юго-запад от перекрестка автомобильных дорог Частоостровское-Барабаново (04К-312) и Емельяново-Частоостровское (04К-291), в 816 м от берега р. Енисей (левый берег)

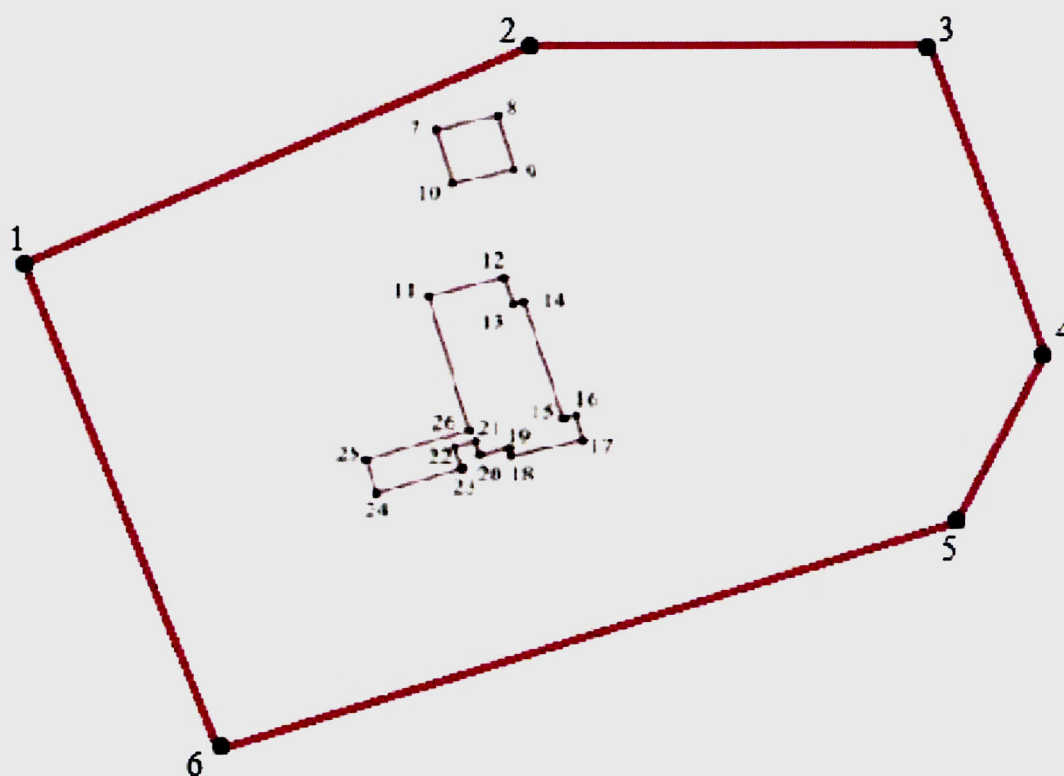


Условные обозначения:

— границы территории объекта культурного наследия (памятника истории и культуры) народов Российской Федерации федерального значения (объекта археологического наследия) «Частоостровское. Городище-1», V – XVII вв. н.э.;

● 1 – характерная точка.

2. Границы территории объекта культурного наследия (памятника истории и культуры) народов Российской Федерации федерального значения (объекта археологического наследия) «Удачный. Поселение-1 (Красноярское)», V тыс. до н.э. – нач. XX в. (Красноярский край, городской округ г. Красноярск, Октябрьский район, п. Удачный, в 150 м на запад по ул. Успенской от угла пересечения с переулком Послушников)

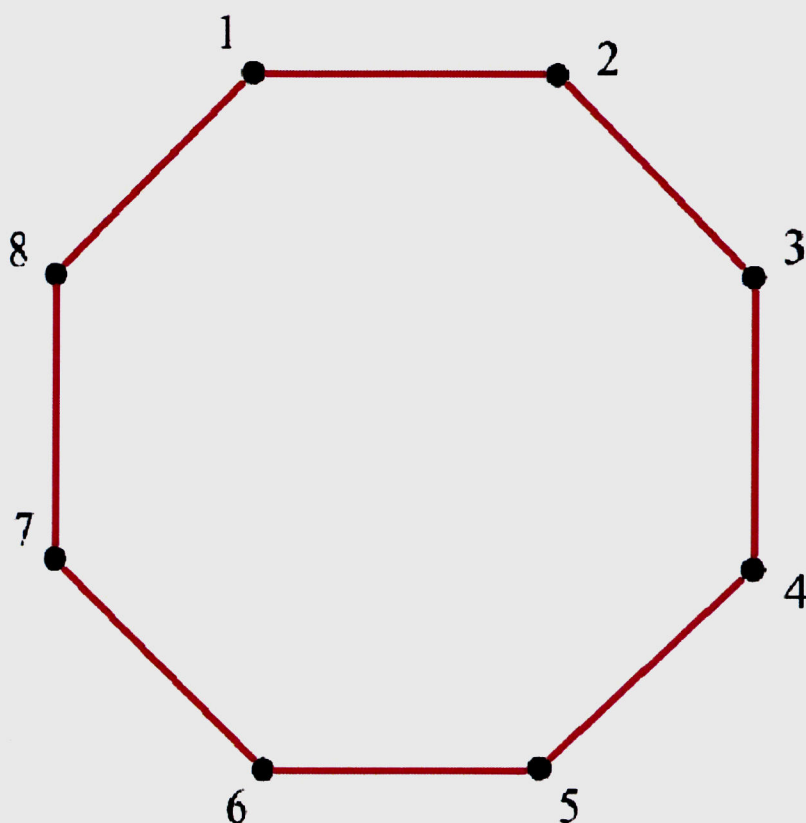


Условные обозначения:

— границы территории объекта культурного наследия (памятника истории и культуры) народов Российской Федерации федерального значения (объекта археологического наследия) «Удачный. Поселение-1 (Красноярское)», V тыс. до н.э. – нач. XX в.;

●1 – характерная точка.

3. Границы территории объекта культурного наследия (памятника истории и культуры) народов Российской Федерации федерального значения (объекта археологического наследия) «Бузим. Одиночный курган-1», VIII – II вв. до н.э. (Красноярский край, Большемуртинско-Сухобузимский муниципальный округ, в 2931 м на северо-восток от перекрестка автомобильных дорог Сухобузимское-Нахвальское-Берег Таскино (04К-843) и Сухобузимское-Атаманово (04К-795), в 200 м на север от левого берега р. Бузим)

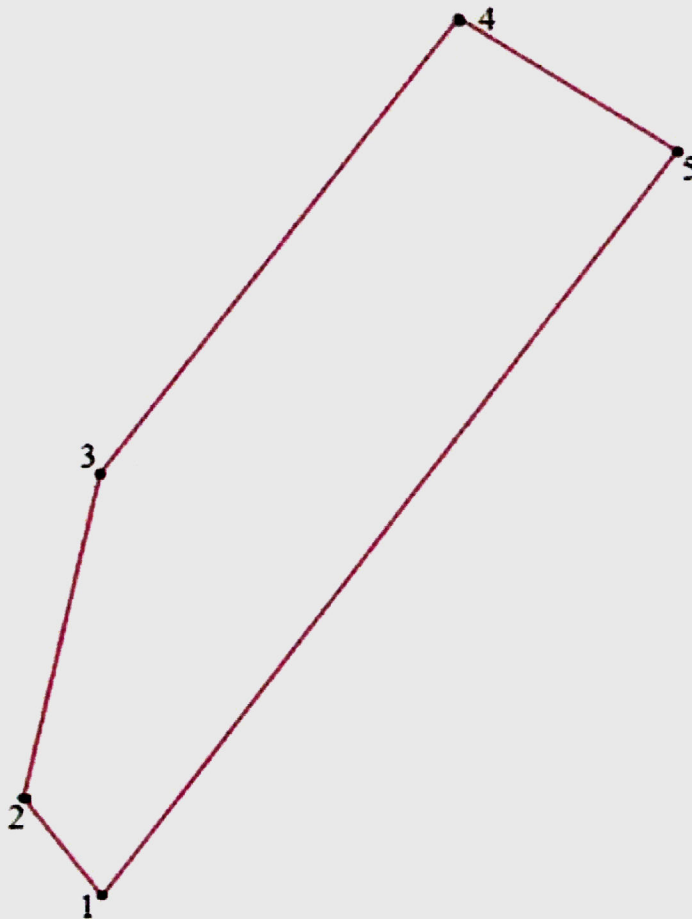


Условные обозначения:

— границы территории объекта культурного наследия (памятника истории и культуры) народов Российской Федерации федерального значения (объекта археологического наследия) «Бузим. Одиночный курган-1», VIII – II вв. до н.э.;

●1 – характерная точка.

4. Границы территории объекта культурного наследия (памятника истории и культуры) народов Российской Федерации федерального значения (объекта археологического наследия) «Красноярск. Поселение Остров Татышев-1», I тыс. до н.э. – XIX в. (Красноярский край, городской округ г. Красноярск, Советский район, берег р. Енисей, юго-западная оконечность острова Татышев (в 0,39 км северо-северо-восточнее вантового пешеходного моста)

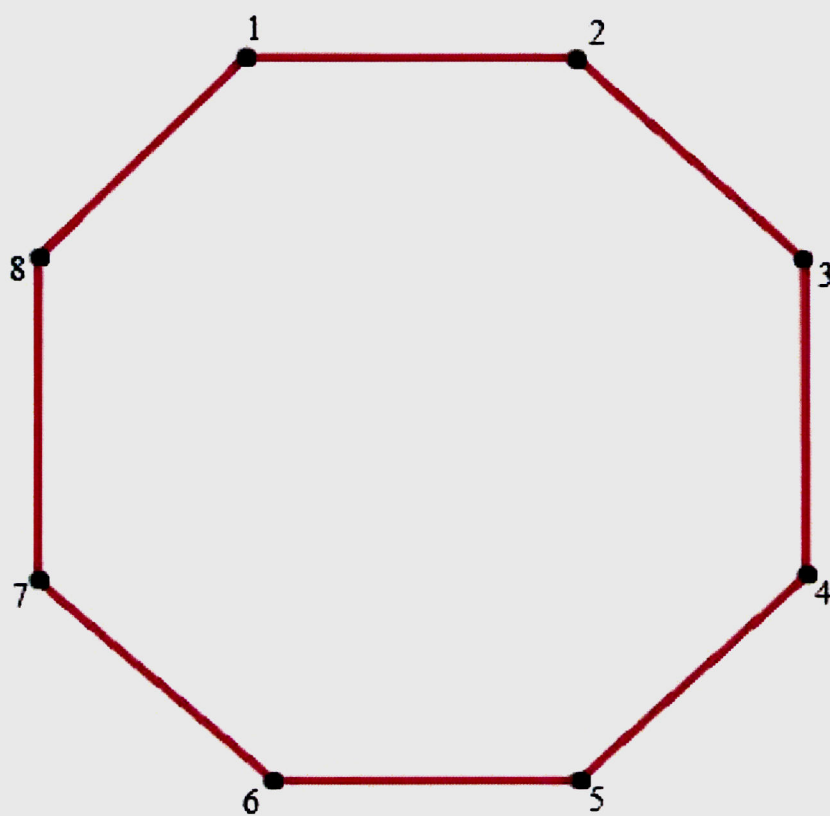


Условные обозначения:

— границы территории объекта культурного наследия (памятника истории и культуры) народов Российской Федерации федерального значения (объекта археологического наследия) «Красноярск. Поселение Остров Татышев-1», I тыс. до н.э. – XIX в.;

●1 – характерная точка.

5. Границы территории объекта культурного наследия (памятника истории и культуры) народов Российской Федерации федерального значения (объекта археологического наследия) «Татарская. Одиночный курган-2», V – II вв. до н.э. (Красноярский край, Большемуртинско-Сухобузимский муниципальный округ, в 3725 м на запад от перекрестка автомобильных дорог Миндерла-Татарская (04К-839) и Сухобузимское-Татарская-Карымская (04К-844) в районе д. Татарская)

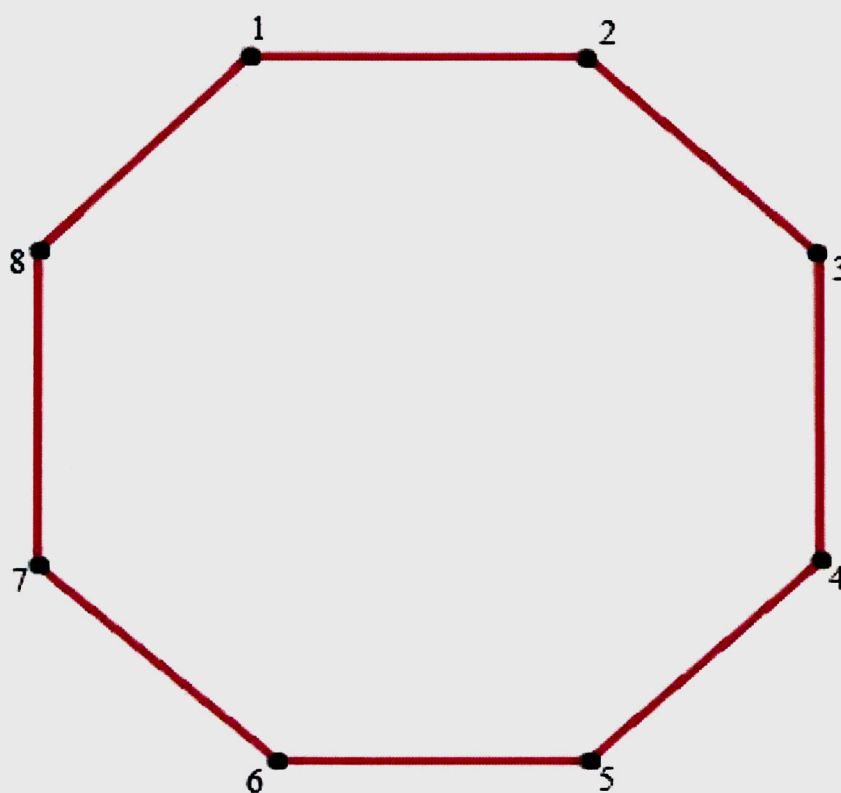


Условные обозначения:

— границы территории объекта культурного наследия (памятника истории и культуры) народов Российской Федерации федерального значения (объекта археологического наследия) «Татарская. Одиночный курган-2», V – II вв. до н.э.;

●1 – характерная точка.

6. Границы территории объекта культурного наследия (памятника истории и культуры) народов Российской Федерации федерального значения (объекта археологического наследия) «Татарская. Одиночный курган-3», V – II вв. до н.э. (Красноярский край, Большемуртинско-Сухобузимский муниципальный округ, в 3844 м на запад от перекрестка автомобильных дорог Миндерла-Татарская (04К-839) и Сухобузимское-Татарская-Карымская (04К-844) в районе д. Татарская)

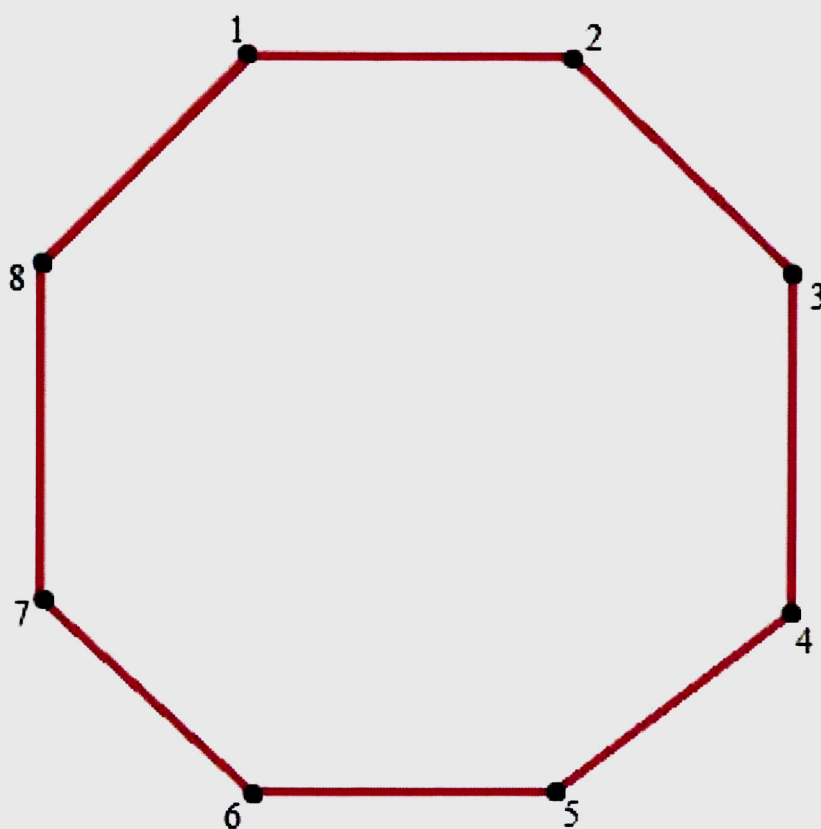


Условные обозначения:

— границы территории объекта культурного наследия (памятника истории и культуры) народов Российской Федерации федерального значения (объекта археологического наследия) «Татарская. Одиночный курган-3», V – II вв. до н.э.;

● 1 – характерная точка.

7. Границы территории объекта культурного наследия (памятника истории и культуры) народов Российской Федерации федерального значения (объекта археологического наследия) «Татарская. Одиночный курган-7», V – II вв. до н.э. (Красноярский край, Емельяновский муниципальный округ, в 2739 м на юго-запад от перекрестка автомобильных дорог Миндерла-Татарская (04К-839) и Сухобузимское-Татарская-Карымская (04К-844) в районе д. Татарская)

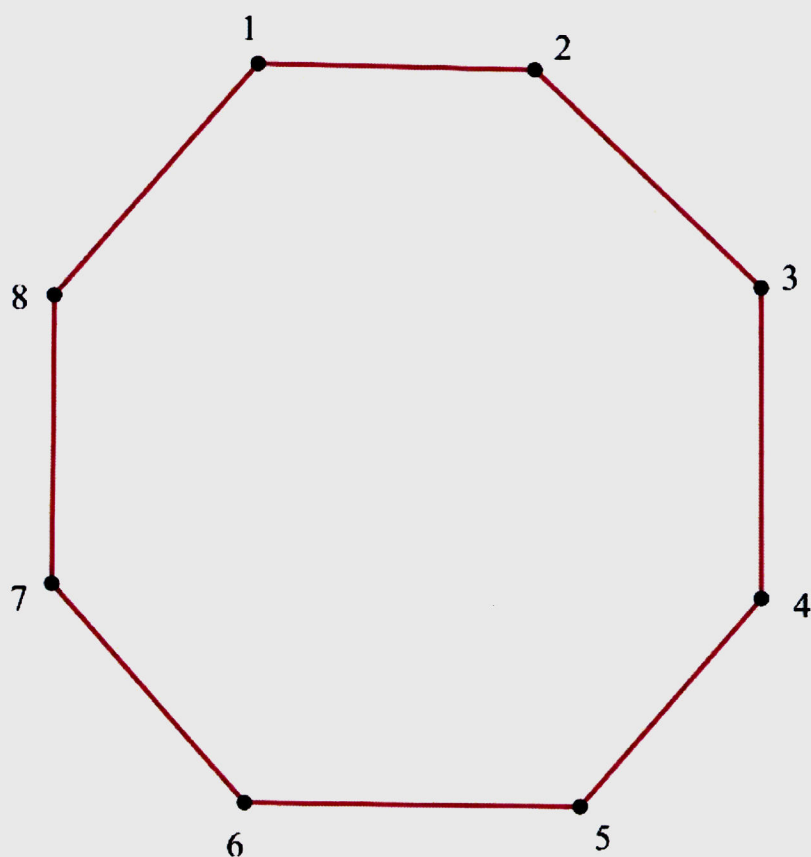


Условные обозначения:

— границы территории объекта культурного наследия (памятника истории и культуры) народов Российской Федерации федерального значения (объекта археологического наследия) «Татарская. Одиночный курган-7», V – II вв. до н.э.;

●1 – характерная точка.

8. Границы территории объекта культурного наследия (памятника истории и культуры) народов Российской Федерации федерального значения (объекта археологического наследия) «Татарская. Одиночный курган-8», V – II вв. до н.э. (Красноярский край, Емельяновский муниципальный округ, в 2890 м на юго-запад от перекрестка автомобильных дорог Миндерла-Татарская (04К-839) и Сухобузимское-Татарская-Карымская (04К-844) в районе д. Татарская)

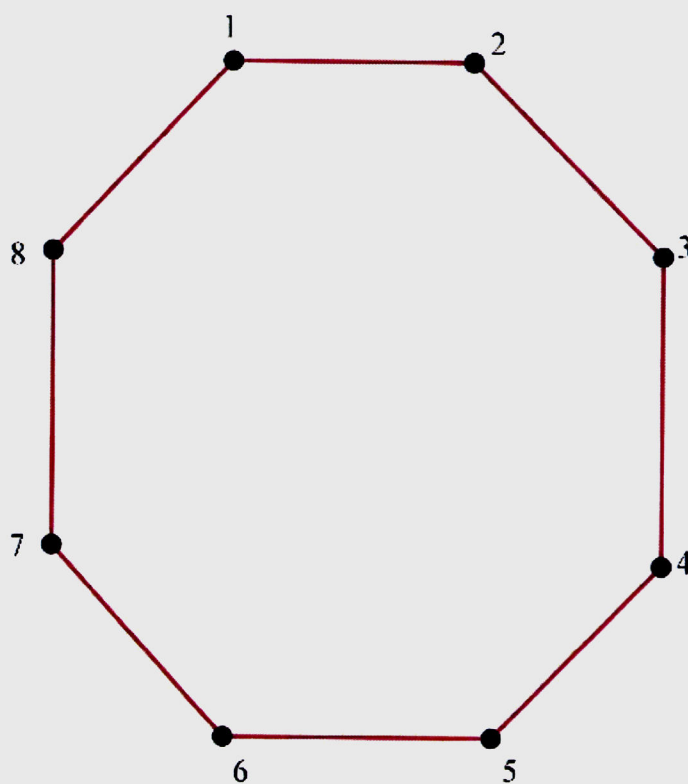


Условные обозначения:

— границы территории объекта культурного наследия (памятника истории и культуры) народов Российской Федерации федерального значения (объекта археологического наследия) «Татарская. Одиночный курган-8», V – II вв. до н.э.;

●1 – характерная точка.

9. Границы территории объекта культурного наследия (памятника истории и культуры) народов Российской Федерации федерального значения (объекта археологического наследия) «Мингуль. Одиночный курган-1», V – II вв. до н.э. (Красноярский край, Большемурутинско-Сухобузимский муниципальный округ, в 4053 м на северо-запад от перекрестка автомобильных дорог Сухобузимское-Атаманово (04К-795) и Сухобузимское-Атаманово-Большие Пруды (04К-838), в 563 м на северо-восток от берега р. Айканка)

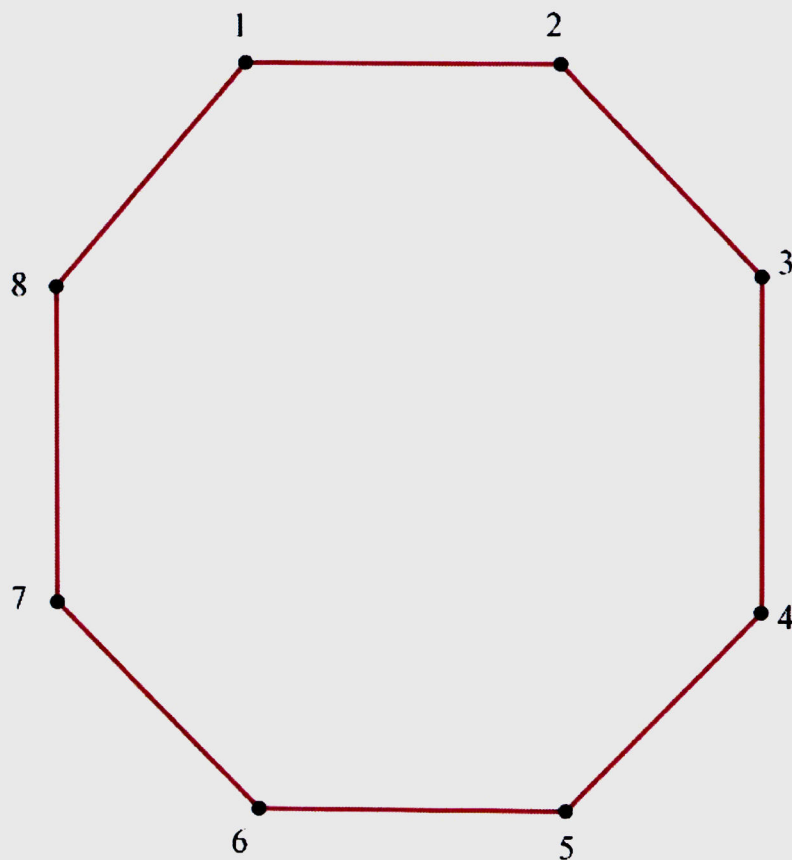


Условные обозначения:

— границы территории объекта культурного наследия (памятника истории и культуры) народов Российской Федерации федерального значения (объекта археологического наследия) «Мингуль. Одиночный курган-1», V – II вв. до н.э.;

●1 – характерная точка.

10. Границы территории объекта культурного наследия (памятника истории и культуры) народов Российской Федерации федерального значения (объекта археологического наследия) «Мингуль. Одиночный курган-2», V – II вв. до н.э. (Красноярский край, Большемуртинско-Сухобузимский муниципальный округ, в 4040 м на северо-запад от перекрестка автомобильных дорог Сухобузимское-Атаманово (04К-795) и Сухобузимское-Атаманово-Большие Пруды (04К-838), в 411 м на северо-восток от берега р. Айканка)

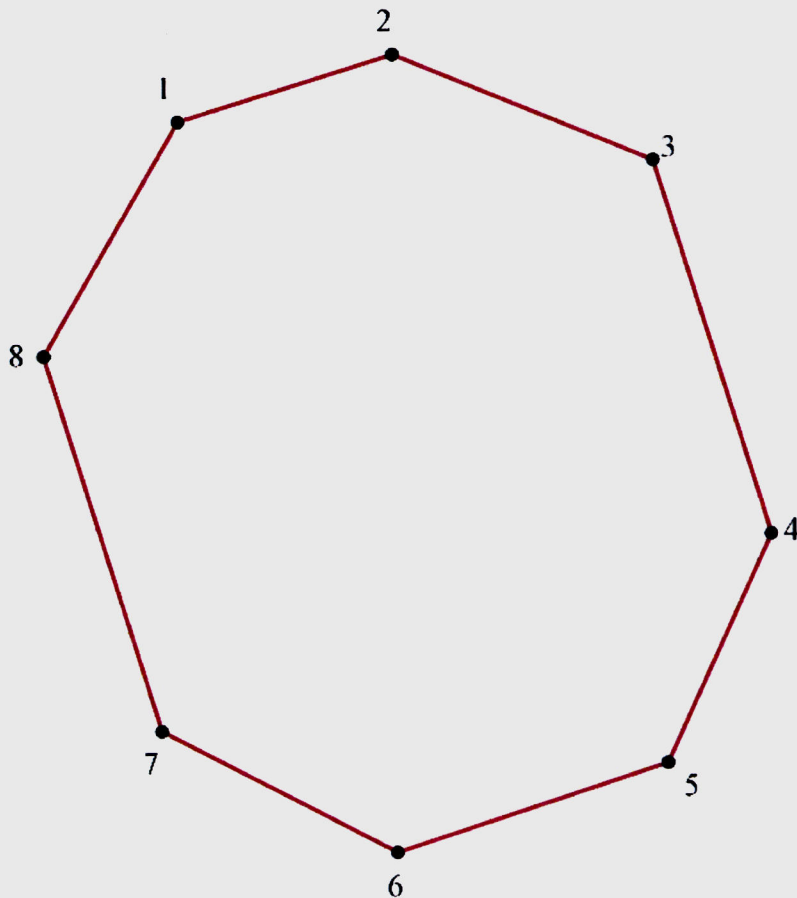


Условные обозначения:

— границы территории объекта культурного наследия (памятника истории и культуры) народов Российской Федерации федерального значения (объекта археологического наследия) «Мингуль. Одиночный курган-2», V – II вв. до н.э.;

●1 – характерная точка.

11. Границы территории объекта культурного наследия (памятника истории и культуры) народов Российской Федерации федерального значения (объекта археологического наследия) «Сухобузимское. Одиночный курган-1», V – II вв. до н.э. (Красноярский край, Большемуртинско-Сухобузимский муниципальный округ, в 4465 м на юго-запад от перекрестка автомобильных дорог Сухобузимское-Нахвальское-Берег Таскино (04К-843) и Сухобузимское-Атаманово (04К-795))

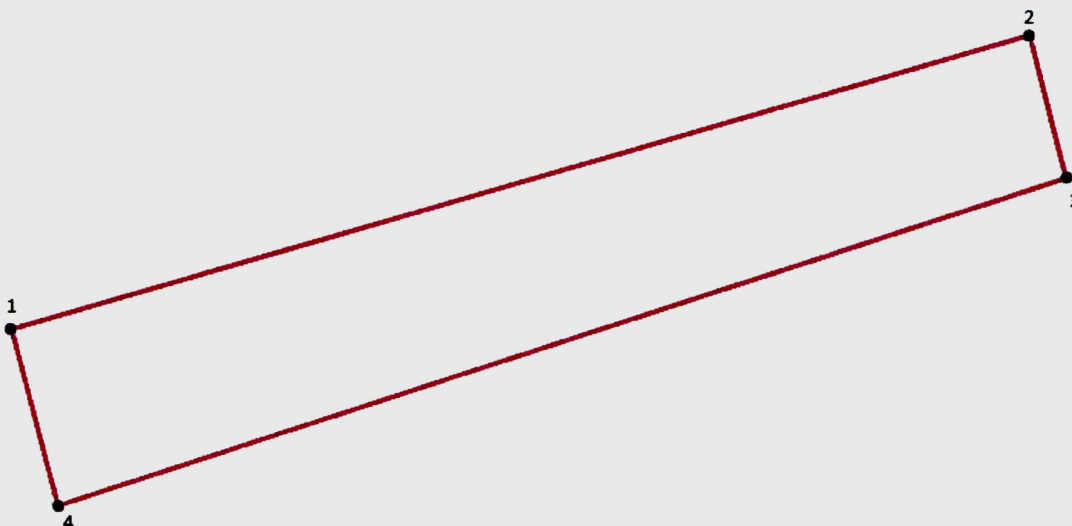


Условные обозначения:


— границы территории объекта культурного наследия (памятника истории и культуры) народов Российской Федерации федерального значения (объекта археологического наследия) «Сухобузимское. Одиночный курган-1», V – II вв. до н.э.;

●1 – характерная точка.

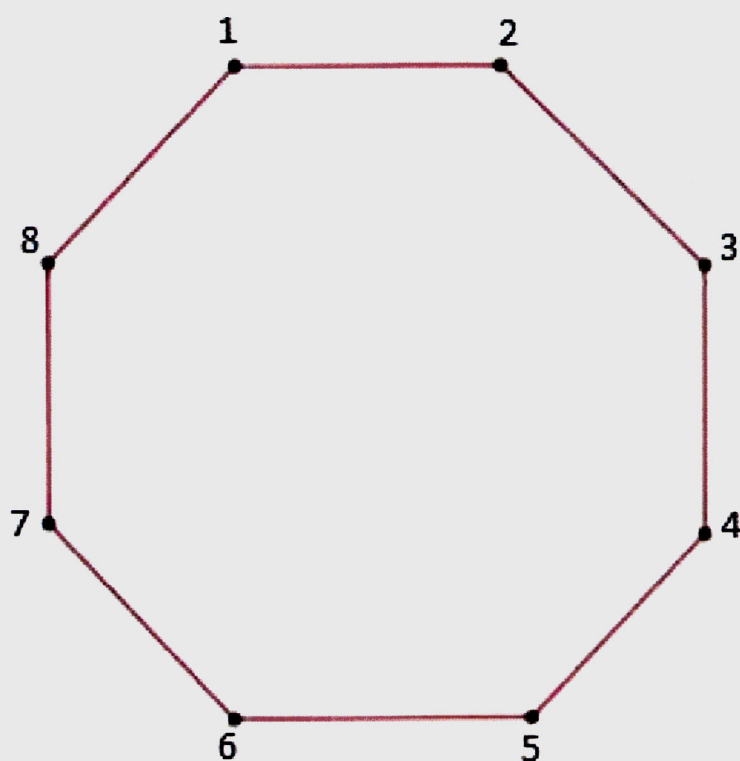
12. Границы территории объекта культурного наследия (памятника истории и культуры) народов Российской Федерации федерального значения (объекта археологического наследия) «Удачный. Стоянка-2 (Мостовая)», V тыс. до н.э. – XIII в. н.э. (Красноярский край, городской округ г. Красноярск, Октябрьский район, п. Удачный, в 220 м юго- юго-восточнее пересечения ул. Кипрейная и пер. Вишневый)



Условные обозначения:

 – границы территории объекта культурного наследия (памятника истории и культуры) народов Российской Федерации федерального значения (объекта археологического наследия) «Удачный. Стоянка-2 (Мостовая)», V тыс. до н.э. – XIII в. н.э.;

13. Границы территории объекта культурного наследия (памятника истории и культуры) народов Российской Федерации федерального значения (объекта археологического наследия) «Устюг. Одиночный курган-1», V – II вв. до н.э. (Красноярский край, Емельяновский муниципальный округ, в 2965 м на юго-запад от перекрестка автомобильных дорог Емельяново-Устюг (04К-290) и Таскино-Устюг-Гаревое (04К-012), в 764 м на северо-запад от берега р. Прямой Устюг)

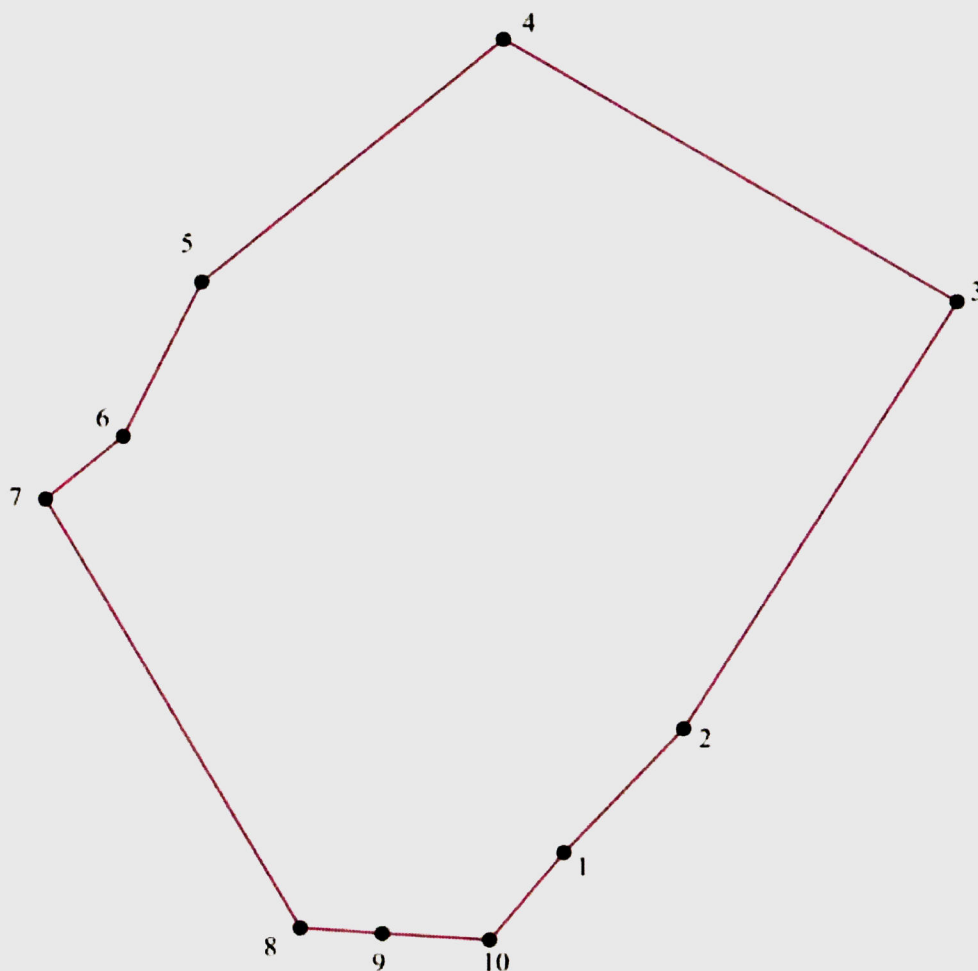


Условные обозначения:

— границы территории объекта культурного наследия (памятника истории и культуры) народов Российской Федерации федерального значения (объекта археологического наследия) «Устюг. Одиночный курган-1», V – II вв. до н.э.;

●1 – характерная точка.

14. Границы территории объекта культурного наследия (памятника истории и культуры) народов Российской Федерации федерального значения (объекта археологического наследия) «Троицк. Культурный слой солеваренного завода», сер. XVII – нач. XX вв. (Красноярский край, Дзержинско-Тасеевский муниципальный округ, с. Троицк, в 130 м северо-восточнее угла примыкания ул. Большевикская и ул. Партизанская)

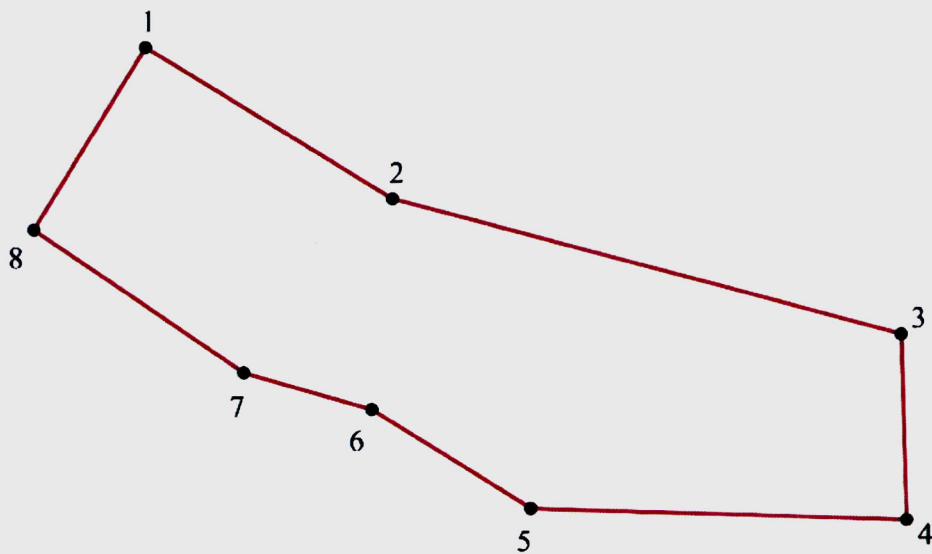


Условные обозначения:

— границы территории объекта культурного наследия (памятника истории и культуры) народов Российской Федерации федерального значения (объекта археологического наследия) «Троицк. Культурный слой солеваренного завода», сер. XVII – нач. XX вв.;

●1 – характерная точка.

15. Границы территории объекта культурного наследия (памятника истории и культуры) народов Российской Федерации федерального значения (объекта археологического наследия) «Городище. Поселение 40 км-1», VI тыс. до н.э. – XVI вв. н.э. (Красноярский край, Енисейский муниципальный округ, правый берег р. Енисей, в 2,6 км юго-восточнее перекрестка ул. 70 лет Октября и пер. Молодежный с. Городище)

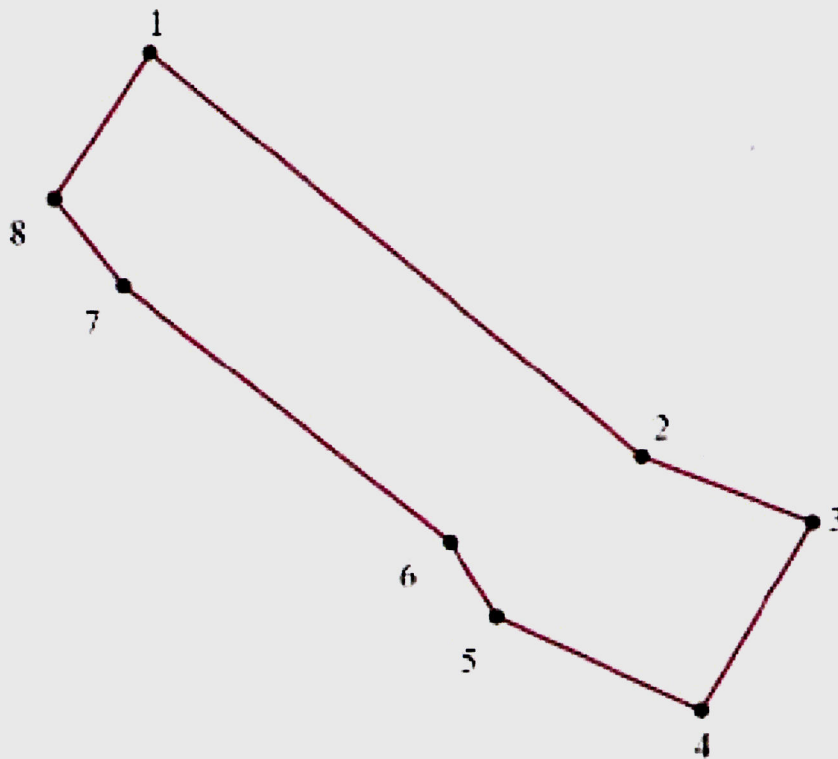


Условные обозначения:

— границы территории объекта культурного наследия (памятника истории и культуры) народов Российской Федерации федерального значения (объекта археологического наследия) «Городище. Поселение 40 км-1», VI тыс. до н.э. – XVI вв. н.э.;

●1 – характерная точка.

16. Границы территории объекта культурного наследия (памятника истории и культуры) народов Российской Федерации федерального значения (объекта археологического наследия) «Городище. Поселение 40 км-2», VII в. до н.э. – XVI в. н.э. (Красноярский край, Енисейский муниципальный округ, правый берег р. Енисей, в 2,4 км юго-восточнее перекрестка ул. 70 лет Октября и пер. Молодежный с. Городище)

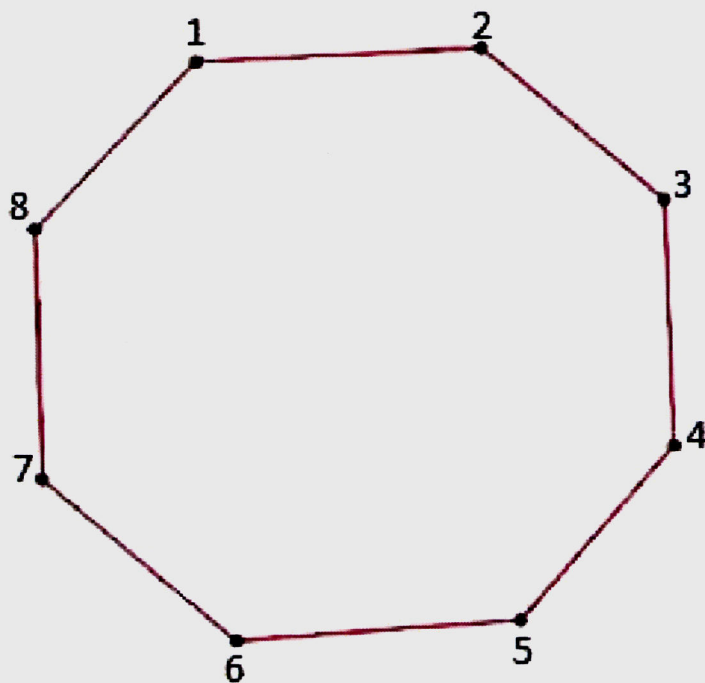


Условные обозначения:

— границы территории объекта культурного наследия (памятника истории и культуры) народов Российской Федерации федерального значения (объекта археологического наследия) «Городище. Поселение 40 км-2», VII в. до н.э. – XVI в. н.э.;

●2 – характерная точка.

17. Границы территории объекта культурного наследия (памятника истории и культуры) народов Российской Федерации федерального значения (объекта археологического наследия) «Минжуйль. Одиночный курган-1», V – II вв. до н.э. (Красноярский край, Емельяновский муниципальный округ, в 6922 м на северо-восток от перекрестка автомобильных дорог Красноярск-Енисейск (04К-044) и Емельяново-Частоостровское (04К-291), в 210 м на юг от берега р. Минжуйль)



Условные обозначения:

— границы территории объекта культурного наследия (памятника истории и культуры) народов Российской Федерации федерального значения (объекта археологического наследия) «Минжуйль. Одиночный курган-1», V – II вв. до н.э.;

●1 – характерная точка.

П р и л о ж е н и е
к границам территорий объектов
культурного наследия (памятников
истории и культуры) народов
Российской Федерации федерального
значения (объектов археологического
наследия), расположенных
на территории Октябрьского района,
Советского района городского округа
г. Красноярска, Емельяновского
муниципального округа, Енисейского
муниципального округа,
Большемуртинско-Сухобузимского
муниципального округа, Дзержинско-
Тасеевского муниципального округа
Красноярского края, утвержденным
приказом Министерства культуры
Российской Федерации

от « 6 » марта 2026 г. № 421

1. Координаты характерных точек границ территории объекта культурного наследия (памятника истории и культуры) народов Российской Федерации федерального значения (объекта археологического наследия) «Частоостровское. Городище-1», V – XVII вв. н.э. (Красноярский край, Емельяновский муниципальный округ, в 4593 м на западно-юго-запад от перекрестка автомобильных дорог Частоостровское-Барабаново (04К-312) и Емельяново-Частоостровское (04К-291), в 816 м от берега р. Енисей (левый берег)

Номер характерной точки	Координаты характерных точек в местной системе координат (МСК-167, 4 зона)	
	X	Y
1	650755,47	123526,75
2	650770,05	123578,16
3	650771,40	123677,44
4	650716,35	123686,80
5	650616,29	123600,58
6	650604,36	123519,27
7	650616,50	123503,16
8	650704,19	123492,63
1	650755,47	123526,75

Метод определения координат – метод спутниковых геодезических измерений.

Значение погрешности определения координат в системе координат, установленной для ведения государственного кадастра недвижимости, – 0,1 м.

2. Координаты характерных точек границ территории объекта культурного наследия (памятника истории и культуры) народов Российской Федерации федерального значения (объекта археологического наследия) «Удачный. Поселение-1 (Красноярское)», V тыс. до н.э. – нач. XX в. (Красноярский край, городской округ г. Красноярск, Октябрьский район, п. Удачный, в 150 м на запад по ул. Успенской от угла пересечения с переулком Послушников)

Номер характерной точки	Координаты характерных точек в местной системе координат (МСК-167, 4 зона)	
	X	Y
Контур 1		
1	628399,40	90853,00
2	628437,84	90933,62
3	628437,38	90995,94
4	628382,06	91013,95
5	628351,89	90999,88
6	628311,83	90883,67
1	628399,40	90853,00
Контур 2		
7	628422,73	90918,41
8	628425,14	90928,12
9	628415,44	90930,53
10	628413,03	90920,82
7	628422,73	90918,41
Контур 3		
11	628392,98	90917,00
12	628396,14	90928,88
13	628391,32	90930,32
14	628391,81	90931,95
15	628370,86	90938,19
16	628371,44	90940,20
17	628366,97	90941,29
18	628364,27	90929,83
19	628365,63	90929,48

20	628364,49	90925,02
21	628366,98	90924,30
22	628365,86	90920,95
23	628362,12	90922,18
24	628357,67	90908,62
25	628363,77	90906,93
26	628368,83	90923,25
11	628392,98	90917,00

Метод определения координат – метод спутниковых геодезических измерений.

Значение погрешности определения координат в системе координат, установленной для ведения государственного кадастра недвижимости, – 0,1 м.

3. Координаты характерных точек границ территории объекта культурного наследия (памятника истории и культуры) народов Российской Федерации федерального значения (объекта археологического наследия) «Бузим.

Одиночный курган-1», VIII – II вв. до н.э., (Красноярский край, Большемуртинско-Сухобузимский муниципальный округ, в 2931 м на северо-восток от перекрестка автомобильных дорог Сухобузимское-Нахвальское-Берег Таскино (04К-843) и Сухобузимское-Атаманово (04К-795), в 200 м на север от левого берега р. Бузим)

Номер характерной точки	Координаты характерных точек в местной системе координат (МСК-167, 4 зона)	
	X	Y
1	688472,92	128369,85
2	688472,75	128396,61
3	688455,89	128414,14
4	688431,50	128414,15
5	688414,94	128395,27
6	688414,77	128370,86
7	688432,33	128352,38
8	688456,05	128352,38
1	688472,92	128369,85

Метод определения координат – метод спутниковых геодезических измерений.

Значение погрешности определения координат в системе координат, установленной для ведения государственного кадастра недвижимости, – 0,1 м.

4. Координаты характерных точек границ территории объекта культурного наследия (памятника истории и культуры) народов Российской Федерации федерального значения (объекта археологического наследия) «Красноярск. Поселение Остров Татышев-1», I тыс. до н.э. – XIX в. (Красноярский край, городской округ г. Красноярск, Советский район, берег р. Енисей, юго-западная оконечность острова Татышев (в 0,39 км северо-северо-восточнее вантового пешеходного моста))

Номер характерной точки	Координаты характерных точек в местной системе координат (МСК-167, 4 зона)	
	X	Y
1	632502,22	101068,74
2	632530,22	101049,04
3	632622,52	101068,24
4	632752,02	101157,44
5	632714,02	101211,94
1	632502,22	101068,74

Метод определения координат – метод спутниковых геодезических измерений.

Значение погрешности определения координат в системе координат, установленной для ведения государственного кадастра недвижимости, – 0,1 м.

5. Координаты характерных точек границ территории объекта культурного наследия (памятника истории и культуры) народов Российской Федерации федерального значения (объекта археологического наследия) «Татарская. Одиночный курган-2», V – II вв. до н.э. (Красноярский край, Большемуртинско-Сухобузимский муниципальный округ, в 3725 м на запад от перекрестка автомобильных дорог Миндерла-Татарская (04К-839) и Сухобузимское-Татарская-Карымская (04К-844) в районе д. Татарская)

Номер характерной точки	Координаты характерных точек в местной системе координат (МСК-167, 4 зона)	
	X	Y
1	665743,77	116989,94
2	665743,65	117011,70
3	665728,81	117026,72
4	665705,49	117027,02
5	665690,27	117012,00

6	665690,23	116991,86
7	665705,02	116976,36
8	665728,88	116976,33
1	665743,77	116989,94

Метод определения координат – метод спутниковых геодезических измерений.

Значение погрешности определения координат в системе координат, установленной для ведения государственного кадастра недвижимости, – 0,1 м.

6. Координаты характерных точек границ территории объекта культурного наследия (памятника истории и культуры) народов Российской Федерации федерального значения (объекта археологического наследия) «Татарская. Одиночный курган-3», V – II вв. до н.э. (Красноярский край, Большемуртинско-Сухобузимский муниципальный округ, в 3844 м на запад от перекрестка автомобильных дорог Миндерла-Татарская (04К-839) и Сухобузимское-Татарская-Карымская (04К-844) в районе д. Татарская)

Номер характерной точки	Координаты характерных точек в местной системе координат (МСК-167, 4 зона)	
	X	Y
1	665825,02	116895,19
2	665825,12	116914,81
3	665811,41	116929,30
4	665790,19	116929,40
5	665777,89	116915,46
6	665777,86	116897,63
7	665790,16	116882,84
8	665811,60	116882,54
1	665825,02	116895,19

Метод определения координат – метод спутниковых геодезических измерений.

Значение погрешности определения координат в системе координат, установленной для ведения государственного кадастра недвижимости, – 0,1 м.

7. Координаты характерных точек границ территории объекта культурного наследия (памятника истории и культуры) народов Российской Федерации федерального значения (объекта археологического наследия) «Татарская. Одиночный курган-7», V – II вв. до н.э. (Красноярский край,

Емельяновский муниципальный округ, в 2739 м на юго-запад от перекрестка автомобильных дорог Миндерла-Татарская (04К-839) и Сухобузимское-Татарская-Карымская (04К-844) в районе д. Татарская)

Номер характерной точки	Координаты характерных точек в местной системе координат (МСК-167, 4 зона)	
	X	Y
1	663609,86	119173,70
2	663609,64	119198,68
3	663593,26	119215,85
4	663567,10	119215,75
5	663553,32	119197,71
6	663553,18	119174,38
7	663567,99	119158,13
8	663593,91	119158,02
1	663609,86	119173,70

Метод определения координат – метод спутниковых геодезических измерений.

Значение погрешности определения координат в системе координат, установленной для ведения государственного кадастра недвижимости, – 0,1 м.

8. Координаты характерных точек границ территории объекта культурного наследия (памятника истории и культуры) народов Российской Федерации федерального значения (объекта археологического наследия) «Татарская.

Одиночный курган-8», V – II вв. до н.э. (Красноярский край, Емельяновский муниципальный округ, в 2890 м на юго-запад от перекрестка автомобильных дорог Миндерла-Татарская (04К-839) и Сухобузимское-Татарская-Карымская (04К-844) в районе д. Татарская)

Номер характерной точки	Координаты характерных точек в местной системе координат (МСК-167, 4 зона)	
	X	Y
1	663486,86	119042,13
2	663486,43	119063,11
3	663469,98	119080,40
4	663446,45	119080,53
5	663430,65	119066,81
6	663430,88	119041,36

7	663447,43	119026,63
8	663469,28	119026,72
1	663486,86	119042,13

Метод определения координат – метод спутниковых геодезических измерений.

Значение погрешности определения координат в системе координат, установленной для ведения государственного кадастра недвижимости, – 0,1 м.

9. Координаты характерных точек границ территории объекта культурного наследия (памятника истории и культуры) народов Российской Федерации федерального значения (объекта археологического наследия) «Мингуль. Одиночный курган-1», V – II вв. до н.э. (Красноярский край, Большемуртинско-Сухобузимский муниципальный округ, в 4053 м на северо-запад от перекрестка автомобильных дорог Сухобузимское-Атаманово (04К-795) и Сухобузимское-Атаманово-Большие Пруды (04К-838), в 563 м на северо-восток от берега р. Айканка)

Номер характерной точки	Координаты характерных точек в местной системе координат (МСК-167, 4 зона)	
	X	Y
1	678571,80	137543,62
2	678571,72	137563,69
3	678555,64	137579,68
4	678529,86	137579,72
5	678515,44	137565,59
6	678515,48	137543,17
7	678531,39	137528,73
8	678555,95	137528,68
1	678571,80	137543,62

Метод определения координат – метод спутниковых геодезических измерений.

Значение погрешности определения координат в системе координат, установленной для ведения государственного кадастра недвижимости, – 0,1 м.

10. Координаты характерных точек границ территории объекта культурного наследия (памятника истории и культуры) народов Российской Федерации федерального значения (объекта археологического наследия) «Мингуль. Одиночный курган-2», V – II вв. до н.э. (Красноярский край, Большемуртинско-Сухобузимский муниципальный округ, в 4040 м

на северо-запад от перекрестка автомобильных дорог Сухобузимское-Атаманово (04К-795) и Сухобузимское-Атаманово-Большие Пруды (04К-838), в 411 м на северо-восток от берега р. Айканка)

Номер характерной точки	Координаты характерных точек в местной системе координат (МСК-167, 4 зона)	
	X	Y
1	678441,77	137459,91
2	678441,77	137484,87
3	678425,06	137500,96
4	678398,49	137501,10
5	678382,69	137485,68
6	678382,80	137461,41
7	678399,08	137445,31
8	678424,01	137445,04
1	678441,77	137459,91

Метод определения координат – метод спутниковых геодезических измерений.

Значение погрешности определения координат в системе координат, установленной для ведения государственного кадастра недвижимости, – 0,1 м.

11. Координаты характерных точек границ территории объекта культурного наследия (памятника истории и культуры) народов Российской Федерации федерального значения (объекта археологического наследия) «Сухобузимское. Одиночный курган-1», V – II вв. до н.э. (Красноярский край, Большемуртинско-Сухобузимский муниципальный округ, в 4465 м на юго-запад от перекрестка автомобильных дорог Сухобузимское-Нахвальское- Берг Таскино (04К-843) и Сухобузимское-Атаманово (04К-795)

Номер характерной точки	Координаты характерных точек в местной системе координат (МСК-167, 4 зона)	
	X	Y
1	685088,89	121700,64
2	685094,69	121718,85
3	685085,85	121741,05
4	685054,23	121751,24
5	685034,75	121742,60

6	685027,06	121719,63
7	685037,22	121699,56
8	685068,95	121689,35
1	685088,89	121700,64

Метод определения координат – метод спутниковых геодезических измерений.

Значение погрешности определения координат в системе координат, установленной для ведения государственного кадастра недвижимости, – 0,1 м.

12. Координаты характерных точек границ территории объекта культурного наследия (памятника истории и культуры) народов Российской Федерации федерального значения (объекта археологического наследия) «Удачный. Стоянка-2 (Мостовая)», V тыс. до н.э. – XIII в. н.э. (Красноярский край, городской округ г. Красноярск, Октябрьский район, п. Удачный, в 220 м юго-юго-восточнее пересечения ул. Кипрейная и пер. Вишневый)

Номер характерной точки	Координаты характерных точек в местной системе координат (МСК-167, 4 зона)	
	X	Y
1	627786,15	86941,22
2	627847,24	87159,92
3	627816,89	87167,70
4	627748,32	86951,15
1	627786,15	86941,22

Метод определения координат – метод спутниковых геодезических измерений.

Значение погрешности определения координат в системе координат, установленной для ведения государственного кадастра недвижимости, – 0,1 м.

13. Координаты характерных точек границ территории объекта культурного наследия (памятника истории и культуры) народов Российской Федерации федерального значения (объекта археологического наследия) «Устюг. Одиночный курган-1», V – II вв. до н.э. (Красноярский край, Емельяновский муниципальный округ, в 2965 м на юго-запад от перекрестка автомобильных дорог Емельяново-Устюг (04К-290) и Таскино-Устюг-Гаревое (04К-012), в 764 м на северо-запад от берега р. Прямой Устюг)

Номер характерной точки	Координаты характерных точек в местной системе координат (МСК-167, 4 зона)	
	X	Y
1	669088,71	95078,46
2	669088,71	95100,46
3	669072,15	95117,20
4	669050,01	95117,16
5	669034,97	95102,86
6	669034,88	95078,32
7	669051,10	95062,99
8	669072,56	95063,00
1	669088,71	95078,46

Метод определения координат – метод спутниковых геодезических измерений.

Значение погрешности определения координат в системе координат, установленной для ведения государственного кадастра недвижимости, – 0,1 м.

14. Координаты характерных точек границ территории объекта культурного наследия (памятника истории и культуры) народов Российской Федерации федерального значения (объекта археологического наследия) «Троицк. Культурный слой солеваренного завода», сер. XVII – нач. XX вв. (Красноярский край, Дзержинско-Тасеевский муниципальный округ, с. Троицк, в 130 м северо-восточнее угла примыкания ул. Большевистская и ул. Партизанская)

Номер характерной точки	Координаты характерных точек в местной системе координат (МСК-168, 5 зона)	
	X	Y
1	863090,44	38572,57
2	863119,94	38602,45
3	863222,42	38671,32
4	863288,65	38561,76
5	863231,14	38486,82
6	863194,05	38466,82
7	863179,21	38447,53
8	863073,45	38507,84
9	863071,67	38527,87

10	863069,54	38554,07
1	863090,44	38572,57

Метод определения координат – метод спутниковых геодезических измерений.

Значение погрешности определения координат в системе координат, установленной для ведения государственного кадастра недвижимости, – 0,1 м.

15. Координаты характерных точек границ территории объекта культурного наследия (памятника истории и культуры) народов Российской Федерации федерального значения (объекта археологического наследия) «Городище. Поселение 40 км-1», VI тыс. до н.э. – XVI вв. н.э. (Красноярский край, Енисейский муниципальный округ, правый берег р. Енисей, в 2,6 км юго-восточнее перекрестка ул. 70 лет Октября и пер. Молодежный с. Городище)

Номер характерной точки	Координаты характерных точек в местной системе координат (МСК-167, 4 зона)	
	X	Y
1	883149,16	75302,65
2	883123,16	75344,44
3	883099,60	75430,69
4	883068,14	75431,43
5	883070,51	75367,61
6	883087,46	75340,66
7	883093,80	75319,04
8	883118,34	75283,43
1	883149,16	75302,65

Метод определения координат – метод спутниковых геодезических измерений.

Значение погрешности определения координат в системе координат, установленной для ведения государственного кадастра недвижимости, – 0,1 м.

16. Координаты характерных точек границ территории объекта культурного наследия (памятника истории и культуры) народов Российской Федерации федерального значения (объекта археологического наследия) «Городище. Поселение 40 км-2», VII в. до н.э. – XVI в. н.э. (Красноярский край, Енисейский муниципальный округ, правый берег р. Енисей, в 2,4 км юго-восточнее перекрестка ул. 70 лет Октября и пер. Молодежный с. Городище)

Номер характерной точки	Координаты характерных точек в местной системе координат (МСК-167, 4 зона)	
	X	Y
1	883310,62	75102,77
2	883220,32	75211,06
3	883205,51	75248,79
4	883164,24	75223,65
5	883185,21	75178,61
6	883201,98	75168,38
7	883259,20	75096,41
8	883278,38	75081,34
1	883310,62	75102,77

Метод определения координат – метод спутниковых геодезических измерений.

Значение погрешности определения координат в системе координат, установленной для ведения государственного кадастра недвижимости, – 0,1 м.

17. Координаты характерных точек границ территории объекта культурного наследия (памятника истории и культуры) народов Российской Федерации федерального значения (объекта археологического наследия) «Минжкуль.

Одиночный курган-1», V – II вв. до н.э. (Красноярский край, Емельяновский муниципальный округ, в 6922 м на северо-восток от перекрестка автомобильных дорог Красноярск-Енисейск (04К-044) и Емельяново-Частоостровское (04К-291), в 210 м на юг от берега р. Минжкуль)

Номер характерной точки	Координаты характерных точек в местной системе координат (МСК-167, 4 зона)	
	X	Y
1	657540,65	111428,15
2	657541,86	111453,83
3	657528,22	111470,24
4	657506,09	111471,15
5	657490,42	111457,41
6	657488,58	111431,77
7	657503,08	111414,26
8	657525,52	111413,58
1	657540,65	111428,15

Метод определения координат – метод спутниковых геодезических измерений.

Значение погрешности определения координат в системе координат, установленной для ведения государственного кадастра недвижимости, – 0,1 м.
