

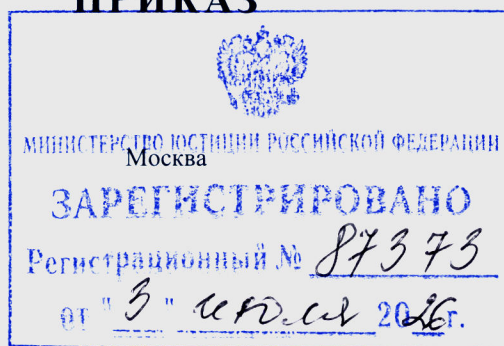


**МИНИСТЕРСТВО ПРОМЫШЛЕННОСТИ И ТОРГОВЛИ
РОССИЙСКОЙ ФЕДЕРАЦИИ
(Минпромторг России)**

ПРИКАЗ

1 июля 2026 г.

№ 2682



**Об установлении приаэродромной территории
аэродрома экспериментальной авиации Новосибирск (Ельцовка)**

В соответствии со статьей 47 Воздушного кодекса Российской Федерации, подпунктом «б» пункта 2 Положения о приаэродромной территории, утвержденного постановлением Правительства Российской Федерации от 2 декабря 2017 г. № 1460, **п р и к а з ы в а ю:**

1. Установить прилагаемую приаэродромную территорию аэродрома экспериментальной авиации Новосибирск (Ельцовка).

2. Настоящий приказ действует в течение срока, указанного в пункте 4 постановления Правительства Российской Федерации от 2 декабря 2017 г. № 1460 «Об утверждении Положения о приаэродромной территории и Правил разрешения разногласий, возникающих между высшими исполнительными органами государственной власти субъектов Российской Федерации, уполномоченными Правительством Российской Федерации федеральными органами исполнительной власти и Федеральной службой по надзору в сфере защиты прав потребителей и благополучия человека при согласовании проекта акта об установлении приаэродромной территории и при определении границ седьмой подзоны приаэродромной территории».

Министр

А.А. Алиханов

**Приаэродромная территория аэродрома
экспериментальной авиации Новосибирск (Ельцовка)**

I. Общие положения

1. Граница приаэродромной территории аэродрома экспериментальной авиации Новосибирск (Ельцовка) (далее – аэродром Новосибирск (Ельцовка)) установлена путем наложения границ семи подзон.

2. В подзонах приаэродромной территории аэродрома Новосибирск (Ельцовка) устанавливаются следующие ограничения использования земельных участков и (или) расположенных на них объектов недвижимости и осуществления экономической и иной деятельности (далее – ограничения использования объектов недвижимости и осуществления деятельности)¹:

первая подзона, в которой запрещается размещать объекты, не предназначенные для организации и обслуживания воздушного движения и воздушных перевозок, обеспечения взлета, посадки, руления и стоянки воздушных судов;

вторая подзона, в которой запрещается размещать объекты, не предназначенные для обслуживания пассажиров и обработки багажа, грузов и почты, обслуживания воздушных судов, хранения авиационного топлива и заправки воздушных судов, обеспечения энергоснабжения, а также объекты, не относящиеся к инфраструктуре аэропорта;

третья подзона, в которой запрещается размещать объекты, высота которых превышает ограничения, установленные уполномоченным Правительством

¹ Статья 47 Воздушного кодекса Российской Федерации, пункт 1¹ Положения о приаэродромной территории, утвержденного постановлением Правительства Российской Федерации от 2 декабря 2017 г. № 1460 (далее соответственно – Положение, постановление № 1460), в соответствии с пунктом 4 постановления № 1460 данный акт действует до 1 сентября 2029 г.

Российской Федерации федеральным органом исполнительной власти при установлении соответствующей приаэродромной территории;

четвертая подзона, в которой запрещается размещать объекты, создающие помехи в работе наземных объектов средств и систем обслуживания воздушного движения, навигации, посадки и связи, предназначенных для организации воздушного движения и расположенных вне первой подзоны, за исключением объектов, предназначенных для пресечения нахождения беспилотных воздушных судов в воздушном пространстве органами государственной власти, организациями и лицами, на которые законодательством Российской Федерации возложены такие полномочия;

пятая подзона, в которой запрещается размещать опасные производственные объекты, функционирование которых может повлиять на безопасность полетов воздушных судов;

шестая подзона, в которой запрещается размещать объекты, способствующие привлечению и массовому скоплению птиц;

седьмая подзона, в которой в целях предотвращения негативного физического воздействия устанавливается перечень ограничений использования земельных участков, определенный в соответствии с земельным законодательством с учетом положений Воздушного кодекса Российской Федерации. При этом под указанным негативным физическим воздействием понимается несоответствие эквивалентного уровня звука, возникающего в связи с полетами воздушных судов, санитарно-эпидемиологическим требованиям².

² Постановление Главного государственного санитарного врача Российской Федерации от 28 января 2021 г. № 2 «Об утверждении санитарных правил и норм СанПиН 1.2.3685-21 «Гигиенические нормативы и требования к обеспечению безопасности и (или) безвредности для человека факторов среды обитания» (зарегистрировано Министерством юстиции Российской Федерации 29 января 2021 г., регистрационный № 62296) с изменениями, внесенными постановлениями Главного государственного санитарного врача Российской Федерации от 30 декабря 2022 г. № 24 (зарегистрировано Министерством юстиции Российской Федерации 9 марта 2023 г., регистрационный № 72558), от 16 декабря 2024 г. № 12 (зарегистрировано Министерством юстиции Российской Федерации 8 апреля 2025 г., регистрационный № 81783), от 17 марта 2025 г. № 2 (зарегистрировано Министерством юстиции Российской Федерации 19 мая 2025 г., регистрационный № 82236), от 22 сентября 2025 г. № 17 (зарегистрировано Министерством юстиции Российской Федерации 23 октября 2025 г., регистрационный № 83943), от 24 декабря 2025 г. № 19 (зарегистрировано Министерством юстиции Российской Федерации 26 декабря 2025 г., регистрационный № 84810) (далее – постановление № 2), в соответствии с пунктом 3 постановления № 2 данный акт действует до 1 марта 2027 г.; постановление Главного государственного санитарного врача Российской Федерации от 28 января 2021 г. № 3 «Об утверждении санитарных правил и норм СанПиН 2.1.3684-21 «Санитарно-эпидемиологические требования к содержанию территорий городских и сельских поселений, к водным объектам,

3. Настоящее приложение включает³:

текстовое и графическое описание местоположения границ приаэродромной территории и выделенных на ней семи подзон и зон (секторов) внутри указанных подзон;

перечень координат характерных точек границ в системе координат, используемой для ведения Единого государственного реестра недвижимости (далее – перечень координат характерных точек границ);

перечень ограничений использования объектов недвижимости и осуществления деятельности в соответствии со статьей 47 Воздушного кодекса Российской Федерации.

II. Описание границ приаэродромной территории аэродрома Новосибирск (Ельцовка)

4. Описание границ приаэродромной территории аэродрома Новосибирск (Ельцовка) в соответствии с подпунктом «а» пункта 3 Положения включает перечень координат характерных точек границ.

4.1. Граница приаэродромной территории аэродрома Новосибирск (Ельцовка) установлена по границе наиболее удаленных от контрольной точки аэродрома (далее – КТА), являющейся центром взлетно-посадочной полосы (далее – ВПП), внешних границ подзон.

питьевой воде и питьевому водоснабжению, атмосферному воздуху, почвам, жилым помещениям, эксплуатации производственных, общественных помещений, организации и проведению санитарно-противоэпидемических (профилактических) мероприятий» (зарегистрировано Министерством юстиции Российской Федерации 29 января 2021 г., регистрационный № 62297) с изменениями, внесенными постановлениями Главного государственного санитарного врача Российской Федерации от 26 июня 2021 г. № 16 (зарегистрировано Министерством юстиции Российской Федерации 7 июля 2021 г., регистрационный № 64146), от 14 декабря 2021 г. № 37 (зарегистрировано Министерством юстиции Российской Федерации 30 декабря 2021 г., регистрационный № 66692), от 14 февраля 2022 г. № 6 (зарегистрировано Министерством юстиции Российской Федерации 17 февраля 2022 г., регистрационный № 67331), от 15 ноября 2024 г. № 11 (зарегистрировано Министерством юстиции Российской Федерации 27 декабря 2024 г., регистрационный № 80808), от 17 июня 2025 г. № 10 (зарегистрировано Министерством юстиции Российской Федерации 24 июля 2025 г., регистрационный № 83049), от 25 июня 2025 г. № 13 (зарегистрировано Министерством юстиции Российской Федерации 25 июля 2025 г., регистрационный № 83059), от 29 декабря 2025 г. № 21 (зарегистрировано Министерством юстиции Российской Федерации 29 декабря 2025 г., регистрационный № 84840), от 12 февраля 2026 г. № 2 (зарегистрировано Министерством юстиции Российской Федерации 27 февраля 2026 г., регистрационный № 85505) (далее – постановление № 3), в соответствии с пунктом 3 постановления № 3 данный акт действует до 1 марта 2027 г.

³ Статья 47 Воздушного кодекса Российской Федерации, пункт 3 Положения.

4.2. Перечень координат характерных точек границ приаэродромной территории аэродрома Новосибирск (Ельцовка) приведен в таблице 4.1.

Таблица 4.1

Обозначение характерных точек границ	Координаты, МСК-54	
	X	Y
1	510163.80	4203468.09
2	510150.97	4204345.07
3	510104.33	4205127.11
4	510076.73	4205595.24
5	526659.01	4207809.88
6	523716.98	4216449.70
7	509020.76	4209791.09
8	508723.78	4210419.97
9	508381.65	4211128.62
10	507980.84	4211806.82
11	507570.93	4212475.34
12	507098.37	4213104.01
13	506617.89	4213728.51
14	506086.85	4214306.38
15	505539.90	4214873.30
16	504953.47	4215394.92
17	504349.34	4215896.02
18	503714.31	4216358.79
19	503061.64	4216790.04
20	502382.97	4217187.06
21	501683.60	4217544.21
22	500970.56	4217873.39
23	500234.07	4218153.80
24	499490.03	4218412.45
25	498727.91	4218605.50
26	497964.92	4218791.00
27	497187.33	4218899.52
28	496409.19	4218999.39
29	495625.67	4219027.80
30	494840.39	4219042.91
31	494057.06	4218999.15
32	493276.43	4218923.82
33	492251.18	4218752.27
34	491482.65	4218574.12

Обозначение характерных точек границ	Координаты, МСК-54	
	X	Y
35	490667.13	4218332.51
36	489780.55	4218035.44
37	488761.89	4217602.63
38	488055.29	4217260.19
39	487380.39	4216858.54
40	486578.02	4216387.40
41	485902.97	4215976.07
42	485148.82	4215417.87
43	484444.70	4214852.14
44	483825.84	4214267.69
45	483150.17	4213572.72
46	482605.89	4212939.08
47	482001.81	4212133.39
48	481560.83	4211481.08
49	481169.57	4210811.28
50	480805.78	4210125.06
51	480479.78	4209408.65
52	480190.85	4208674.85
53	479936.81	4207927.40
54	479726.66	4207162.50
55	479544.51	4206393.51
56	479422.90	4205614.21
57	479319.39	4204832.37
58	479287.50	4204045.53
59	479264.09	4203258.77
60	479312.24	4202474.35
61	479376.96	4201685.86
62	479423.23	4201354.60
63	463786.61	4199168.29
64	465952.50	4190194.02
65	480084.67	4198618.20
66	480357.29	4197881.77
67	480676.25	4197159.85
68	481018.64	4196453.26
69	481410.29	4195774.95
70	481819.59	4195103.73
71	482283.88	4194470.49
72	482758.65	4193846.40
73	483290.79	4193266.57

Обозначение характерных точек границ	Координаты, МСК-54	
	X	Y
74	483830.95	4192695.16
75	484420.33	4192172.52
76	485022.92	4191662.64
77	485657.75	4191198.48
78	486308.95	4190762.38
79	486985.36	4190364.96
80	487680.80	4190003.62
81	488393.17	4189674.25
82	489126.91	4189389.32
83	489869.89	4189131.79
84	490617.66	4188932.12
85	491381.30	4188749.25
86	492158.90	4188631.06
87	492941.36	4188519.91
88	493760.34	4188469.69
89	494507.30	4188470.19
90	495291.61	4188516.66
91	496300.64	4188599.27
92	497642.14	4188725.95
93	498810.29	4189010.95
94	499565.56	4189236.24
95	500301.33	4189509.38
96	501024.59	4189816.10
97	501730.38	4190159.15
98	502466.62	4190569.27
99	503092.37	4190951.04
100	503716.94	4191408.28
101	504342.88	4191882.41
102	504927.07	4192407.55
103	505503.48	4192941.11
104	506151.89	4193665.05
105	506599.21	4194308.93
106	507097.25	4194994.61
107	507554.27	4195628.70
108	507977.63	4196292.32
109	508376.83	4196966.66
110	508720.71	4197672.76
111	509045.77	4198384.18
112	509313.15	4199119.24

Обозначение характерных точек границ	Координаты, МСК-54	
	X	Y
113	509561.38	4199862.29
114	509746.75	4200623.65
115	509915.78	4201391.49
116	510023.33	4202166.90
117	510110.55	4202946.12
1	510163.80	4203468.09

4.3. Перечень кадастровых кварталов, в границах территорий которых полностью или частично расположена приаэродромная территория аэродрома Новосибирск (Ельцовка), приведен в таблице 4.2.

Таблица 4.2

№ п/п	Номера кадастровых кварталов			
	1	2	3	4
1	54:35:000000	54:35:042136	54:35:012555	54:35:072337
2	54:19:000000	54:35:101705	54:35:011595	54:35:074666
3	54:19:120701	54:35:032440	54:35:011820	54:35:073675
4	54:19:120501	54:35:021460	54:35:011115	54:35:072760
5	54:19:112001	54:35:033036	54:35:014521	54:35:072215
6	54:35:111600	54:35:014145	54:35:011855	54:35:071520
7	54:35:041122	54:35:101690	54:35:012920	54:35:072110
8	54:35:111630	54:35:014105	54:35:011310	54:35:052505
9	54:19:111201	54:35:101031	54:35:011520	54:35:071570
10	54:35:041090	54:35:042300	54:35:011845	54:35:072635
11	54:19:110701	54:35:042155	54:35:011640	54:35:072885
12	54:35:111250	54:35:032032	54:35:014891	54:35:101505
13	54:19:110801	54:35:033445	54:35:013300	54:35:072445
14	54:35:111090	54:35:042215	54:35:012780	54:35:072147
15	54:35:111210	54:35:032425	54:35:011305	54:35:073105
16	54:35:111225	54:35:012565	54:35:013085	54:35:072210
17	54:35:111180	54:35:101215	54:35:014260	54:35:072115
18	54:35:111175	54:35:042220	54:35:012890	54:35:071150
19	54:35:111097	54:35:101011	54:35:013335	54:35:071275
20	54:35:111070	54:35:042565	54:35:014785	54:35:101490
21	54:35:111220	54:35:041685	54:35:012900	54:35:021265
22	54:35:111085	54:35:012621	54:35:013270	54:35:073380
23	54:35:111080	54:35:012605	54:35:011070	54:35:072205

№ п/п	Номера кадастровых кварталов			
	1	2	3	4
24	54:35:111240	54:35:101420	54:35:014555	54:35:072340
25	54:35:111635	54:35:041970	54:35:014240	54:35:073300
26	54:19:093502	54:35:033235	54:35:011575	54:35:074355
27	54:19:101001	54:35:033670	54:35:014635	54:35:073335
28	54:35:111130	54:35:041890	54:35:013805	54:35:073010
29	54:35:111456	54:35:014000	54:35:011725	54:35:071385
30	54:35:111486	54:35:032690	54:35:014590	54:35:071405
31	54:35:111355	54:35:033672	54:35:011650	54:35:071415
32	54:35:111030	54:35:032000	54:35:012240	54:35:072990
33	54:35:111330	54:35:032575	54:35:012550	54:35:071370
34	54:35:111295	54:35:021476	54:35:012840	54:35:072125
35	54:35:111050	54:35:101010	54:35:014530	54:35:073615
36	54:35:111165	54:35:032971	54:35:011295	54:35:071375
37	54:35:111470	54:35:031890	54:35:014225	54:35:072865
38	54:35:111045	54:35:101355	54:35:014310	54:35:074370
39	54:35:111455	54:35:071005	54:35:012250	54:35:072180
40	54:35:111405	54:35:033390	54:35:011750	54:35:072995
41	54:35:111385	54:35:033695	54:35:013870	54:35:074570
42	54:35:111620	54:35:101605	54:35:014685	54:35:074610
43	54:35:111015	54:35:031880	54:35:015080	54:35:072730
44	54:35:111340	54:35:014205	54:35:012830	54:35:101570
45	54:35:111540	54:35:012690	54:35:013490	54:35:072835
46	54:35:111135	54:35:042415	54:35:013120	54:35:071535
47	54:35:111305	54:35:032360	54:35:011500	54:35:072225
48	54:35:111265	54:35:012560	54:35:014545	54:35:072415
49	54:35:111100	54:35:041695	54:35:012845	54:35:072130
50	54:35:111200	54:35:101345	54:35:011230	54:35:073180
51	54:35:111550	54:35:101256	54:35:071595	54:35:072380
52	54:35:111530	54:35:041715	54:35:013535	54:35:072755
53	54:35:111260	54:35:012611	54:35:011170	54:35:072440
54	54:35:111440	54:35:033675	54:35:013055	54:35:074495
55	54:35:111185	54:35:071010	54:35:011135	54:35:071280
56	54:35:111350	54:35:042680	54:35:014490	54:35:073690
57	54:35:111485	54:35:013990	54:35:012770	54:35:073545
58	54:35:111465	54:35:101450	54:35:071755	54:35:073725
59	54:35:111035	54:35:032977	54:35:013611	54:35:072085
60	54:35:111315	54:35:032970	54:35:014725	54:35:083555
61	54:35:111625	54:35:012660	54:35:011630	54:35:082670
62	54:35:111040	54:35:071090	54:35:014755	54:35:083240

№ п/п	Номера кадастровых кварталов			
	1	2	3	4
63	54:35:111300	54:35:041830	54:35:012725	54:35:074175
64	54:35:111585	54:35:033190	54:35:013390	54:35:074020
65	54:35:111190	54:35:033415	54:35:014840	54:35:071920
66	54:35:111280	54:35:071102	54:35:011140	54:35:082955
67	54:35:111390	54:35:021250	54:35:013205	54:35:071956
68	54:35:111615	54:35:071020	54:35:012295	54:35:074185
69	54:35:111170	54:35:042130	54:35:011240	54:35:083095
70	54:35:111590	54:35:101375	54:35:013775	54:35:083015
71	54:35:111500	54:35:013930	54:35:012970	54:35:082440
72	54:35:111475	54:35:042295	54:35:014715	54:35:083630
73	54:35:111425	54:35:071175	54:35:071760	54:35:082740
74	54:35:111610	54:35:032400	54:35:011385	54:35:081310
75	54:35:111525	54:35:071050	54:35:041730	54:35:074210
76	54:35:111595	54:35:042590	54:35:014935	54:19:140134
77	54:35:111065	54:35:042445	54:35:015000	54:35:073965
78	54:35:111395	54:35:041691	54:35:011895	54:35:083130
79	54:35:111125	54:35:041785	54:35:012790	54:35:083195
80	54:35:111005	54:35:033350	54:35:011535	54:35:074180
81	54:35:111400	54:35:032675	54:35:011450	54:35:082880
82	54:35:111605	54:35:032941	54:35:011030	54:35:074135
83	54:35:111480	54:35:101485	54:35:013700	54:35:083615
84	54:35:111520	54:35:021055	54:35:011130	54:35:073845
85	54:35:111025	54:35:101090	54:35:011065	54:35:082620
86	54:35:111235	54:35:042330	54:35:014655	54:35:081315
87	54:35:111140	54:35:033340	54:35:011545	54:35:074065
88	54:35:111010	54:35:031960	54:35:012800	54:35:082735
89	54:35:111560	54:35:014005	54:35:012500	54:35:082690
90	54:35:111570	54:35:032560	54:35:013610	54:35:072045
91	54:35:111325	54:35:041665	54:35:011215	54:35:074030
92	54:35:111365	54:35:032605	54:35:014340	54:35:083070
93	54:35:111145	54:35:033315	54:35:013840	54:35:074235
94	54:35:111160	54:35:042245	54:35:011970	54:35:071950
95	54:35:111020	54:35:014080	54:35:013155	54:35:073960
96	54:35:111510	54:35:042340	54:35:011060	54:35:082915
97	54:35:111430	54:35:042115	54:35:011805	54:35:082985
98	54:35:111275	54:35:032355	54:35:013670	54:35:082905
99	54:35:111505	54:35:041675	54:35:011470	54:35:073765
100	54:35:111460	54:35:042380	54:35:012945	54:35:082910
101	54:35:111320	54:35:042365	54:35:012060	54:35:074070

№ п/п	Номера кадастровых кварталов			
	1	2	3	4
102	54:35:111285	54:35:032290	54:35:011250	54:35:073865
103	54:35:111445	54:35:071080	54:35:013915	54:35:082835
104	54:35:111105	54:35:042225	54:35:013520	54:35:073800
105	54:35:111495	54:35:041870	54:35:014275	54:35:083560
106	54:35:111060	54:35:032790	54:35:012230	54:35:083075
107	54:35:111095	54:35:032002	54:35:014255	54:35:073950
108	54:35:111490	54:35:032390	54:35:012285	54:35:083105
109	54:35:111155	54:35:041815	54:35:012955	54:35:082435
110	54:35:111545	54:35:014060	54:35:013595	54:35:072080
111	54:35:111360	54:35:033470	54:35:014520	54:35:082845
112	54:35:111115	54:35:033570	54:35:014610	54:35:082785
113	54:35:111420	54:35:041805	54:35:012100	54:35:071930
114	54:35:111270	54:35:021140	54:35:071810	54:35:073980
115	54:35:111535	54:35:042000	54:35:012095	54:35:073785
116	54:35:111410	54:35:032985	54:35:014475	54:35:082805
117	54:35:111446	54:35:033770	54:35:013810	54:35:082795
118	54:35:111245	54:35:021430	54:35:011930	54:35:074110
119	54:35:111341	54:35:033300	54:35:013395	54:35:083565
120	54:35:111375	54:35:033690	54:35:014185	54:35:082555
121	54:35:111370	54:35:033137	54:35:013350	54:35:074060
122	54:35:111310	54:35:033455	54:35:012775	54:35:083620
123	54:35:111380	54:35:032975	54:35:014560	54:35:082730
124	54:35:111230	54:35:061015	54:35:013755	54:35:082680
125	54:35:111575	54:35:101715	54:35:011210	54:35:083100
126	54:35:111326	54:35:101645	54:35:012485	54:35:083045
127	54:35:111515	54:35:101745	54:35:012050	54:35:082585
128	54:35:111055	54:35:033370	54:35:014710	54:35:081030
129	54:35:111345	54:35:042305	54:35:012025	54:35:073990
130	54:35:111435	54:35:101760	54:35:012015	54:35:082855
131	54:35:111290	54:35:042141	54:35:011525	54:35:073900
132	54:35:111415	54:35:032842	54:35:014640	54:35:082530
133	54:35:111580	54:35:013985	54:35:014645	54:35:083180
134	54:35:111565	54:35:071110	54:35:012180	54:35:082610
135	54:35:111150	54:35:101480	54:35:013285	54:35:082935
136	54:35:111075	54:35:033380	54:35:011435	54:35:083650
137	54:35:111450	54:35:041645	54:35:011195	54:35:074165
138	54:35:111120	54:35:032030	54:35:013770	54:35:082950
139	54:35:111110	54:35:021210	54:35:014607	54:35:082960
140	54:19:190302	54:35:101051	54:35:014975	54:35:083090

№ п/п	Номера кадастровых кварталов			
	1	2	3	4
141	54:19:101002	54:35:033590	54:35:011785	54:35:074150
142	54:19:100901	54:35:032007	54:35:011680	54:35:082645
143	54:19:100201	54:35:033130	54:35:014795	54:35:082545
144	54:19:101102	54:35:042560	54:35:011840	54:35:082800
145	54:19:102401	54:35:101136	54:35:011380	54:35:073770
146	54:19:101103	54:35:021220	54:35:011185	54:35:072055
147	54:19:101101	54:35:032795	54:35:071200	54:35:082535
148	54:35:031260	54:35:042405	54:35:011815	54:35:082525
149	54:35:031381	54:35:033660	54:35:012290	54:35:072100
150	54:35:031205	54:35:101660	54:35:014875	54:35:073825
151	54:35:031160	54:35:042100	54:35:014810	54:35:083125
152	54:35:031420	54:35:041925	54:35:012141	54:35:081411
153	54:35:031545	54:35:032340	54:35:012880	54:35:082860
154	54:35:031405	54:35:032035	54:35:014365	54:35:073840
155	54:35:031425	54:35:021095	54:35:014650	54:35:082930
156	54:35:031080	54:35:021445	54:35:013760	54:35:073860
157	54:35:031185	54:35:041940	54:35:013430	54:35:081355
158	54:35:031150	54:35:032475	54:35:013600	54:35:082595
159	54:35:031640	54:35:042420	54:35:011555	54:35:082660
160	54:35:031390	54:35:042600	54:35:012090	54:35:074040
161	54:35:031170	54:35:033220	54:35:014460	54:35:073735
162	54:35:031195	54:35:042575	54:35:012855	54:35:082625
163	54:35:031376	54:35:021027	54:35:011300	54:35:082630
164	54:35:031210	54:35:021102	54:35:012865	54:35:053105
165	54:35:031165	54:35:041765	54:35:012255	54:35:082700
166	54:35:031310	54:35:042515	54:35:071825	54:35:082770
167	54:35:041020	54:35:042530	54:35:014535	54:35:073700
168	54:35:031155	54:35:032705	54:35:013871	54:35:082755
169	54:35:031175	54:35:033440	54:35:011445	54:35:072020
170	54:35:031375	54:35:101625	54:35:011360	54:35:081420
171	54:35:031346	54:35:033065	54:35:012755	54:35:082895
172	54:35:031100	54:35:032680	54:35:012965	54:35:083245
173	54:35:031345	54:35:021045	54:35:012475	54:35:074230
174	54:35:031200	54:35:042440	54:35:011505	54:35:082720
175	54:35:031385	54:35:101175	54:35:013830	54:35:073625
176	54:35:031190	54:35:101220	54:35:013695	54:35:083235
177	54:35:031320	54:35:042270	54:35:013135	54:35:074025
178	54:35:031245	54:35:041660	54:35:012980	54:35:073730
179	54:35:031240	54:35:101180	54:35:013180	54:35:083220

№ п/п	Номера кадастровых кварталов			
	1	2	3	4
180	54:35:031250	54:35:031000	54:35:013515	54:35:071940
181	54:35:031255	54:35:032785	54:35:014540	54:35:083580
182	54:35:031280	54:35:041720	54:35:012525	54:35:073843
183	54:35:031365	54:35:041760	54:35:013116	54:35:082565
184	54:35:031342	54:35:041670	54:35:071830	54:35:074075
185	54:35:031060	54:35:101120	54:35:012335	54:35:081475
186	54:35:031140	54:35:032947	54:35:011990	54:35:081340
187	54:35:031230	54:35:032015	54:35:014390	54:35:082765
188	54:35:031350	54:35:073025	54:35:014360	54:35:074005
189	54:35:031270	54:35:021340	54:35:011460	54:35:073710
190	54:35:031265	54:35:101360	54:35:014745	54:35:082560
191	54:35:031275	54:35:014110	54:35:013921	54:35:083205
192	54:35:031055	54:35:032670	54:35:014519	54:35:083120
193	54:35:031235	54:35:042375	54:35:012325	54:35:082825
194	54:35:031341	54:35:042165	54:35:012125	54:35:083155
195	54:35:031116	54:35:033375	54:35:013070	54:35:071995
196	54:35:031225	54:35:021060	54:35:011780	54:35:083250
197	54:35:031065	54:35:033620	54:35:012300	54:35:073835
198	54:35:031435	54:35:101185	54:35:012932	54:35:082940
199	54:35:031125	54:35:041885	54:19:120201	54:35:083635
200	54:35:031295	54:35:101695	54:19:120101	54:35:082615
201	54:35:031400	54:35:033650	54:19:120204	54:35:071980
202	54:35:031305	54:35:101406	54:35:013110	54:35:081240
203	54:35:031220	54:35:042505	54:35:012715	54:35:083640
204	54:35:031550	54:35:031965	54:35:012720	54:35:073985
205	54:35:031130	54:35:021170	54:35:071800	54:35:081010
206	54:35:031300	54:35:033500	54:35:014395	54:35:081015
207	54:35:031050	54:35:042520	54:35:011405	54:35:082650
208	54:35:031180	54:35:042105	54:35:041130	54:35:081031
209	54:35:031410	54:35:101475	54:35:013325	54:35:072001
210	54:35:031415	54:35:041740	54:35:011580	54:35:074090
211	54:35:031340	54:35:101146	54:35:012260	54:35:083055
212	54:35:033800	54:35:042055	54:35:013115	54:35:082710
213	54:35:031315	54:35:041290	54:35:011850	54:35:083200
214	54:35:031090	54:35:032555	54:35:013832	54:35:073850
215	54:35:031440	54:35:033050	54:35:013885	54:35:081335
216	54:35:031330	54:35:021395	54:35:015010	54:35:071910
217	54:35:031430	54:35:033245	54:35:011155	54:35:083230
218	54:35:031445	54:35:033605	54:35:012465	54:35:082430

№ п/п	Номера кадастровых кварталов			
	1	2	3	4
219	54:35:031135	54:35:041935	54:35:041735	54:35:083010
220	54:35:041005	54:35:021115	54:35:012950	54:35:082922
221	54:35:031290	54:35:071060	54:35:015055	54:35:073820
222	54:35:031075	54:35:042240	54:35:014505	54:35:082885
223	54:35:031115	54:35:033320	54:35:011880	54:35:073780
224	54:35:031070	54:35:071085	54:35:012225	54:35:073846
225	54:35:031120	54:35:071101	54:35:014970	54:35:074125
226	54:35:031145	54:35:032665	54:35:014830	54:35:083140
227	54:35:031370	54:35:033250	54:35:013785	54:35:083255
228	54:35:031355	54:35:031875	54:35:011425	54:35:081035
229	54:35:031215	54:35:101015	54:35:015065	54:35:082590
230	54:35:031285	54:35:101710	54:35:011730	54:35:081430
231	54:35:031347	54:35:042370	54:35:013705	54:35:074195
232	54:35:031380	54:35:031992	54:35:014605	54:35:072040
233	54:19:090401	54:35:101755	54:35:013555	54:35:071935
234	54:18:000000	54:35:032930	54:35:014430	54:35:081360
235	54:18:030801	54:35:042275	54:35:012885	54:35:073870
236	54:19:093601	54:35:033120	54:35:011225	54:35:053110
237	54:18:020401	54:35:101310	54:35:013505	54:35:081295
238	54:18:031001	54:35:033211	54:35:014500	54:35:074155
239	54:18:071003	54:35:033170	54:35:013750	54:35:082570
240	54:19:111601	54:35:033055	54:35:013215	54:35:082945
241	54:19:133701	54:35:042550	54:35:013400	54:35:082780
242	54:19:111901	54:35:033185	54:35:011275	54:35:081320
243	54:19:130501	54:35:031980	54:35:012410	54:35:082640
244	54:19:132301	54:35:032195	54:35:011355	54:19:140101
245	54:19:133801	54:35:071015	54:35:014885	54:19:140133
246	54:19:112201	54:35:042585	54:35:012810	54:35:082750
247	54:19:130802	54:35:042280	54:35:011760	54:35:081470
248	54:19:110601	54:35:021310	54:35:012040	54:35:082900
249	54:19:130601	54:35:032041	54:35:014600	54:35:074170
250	54:19:111501	54:35:012655	54:35:012850	54:35:082865
251	54:19:190304	54:35:021435	54:35:014495	54:35:082725
252	54:19:110104	54:35:021100	54:35:011835	54:35:081305
253	54:19:111401	54:35:021006	54:35:014525	54:35:082925
254	54:19:130801	54:35:032285	54:35:011830	54:35:082550
255	54:19:140129	54:35:071130	54:35:011550	54:35:083080
256	54:19:140135	54:35:033815	54:35:013525	54:35:074122
257	54:19:142601	54:35:041975	54:35:013875	54:35:074160

№ п/п	Номера кадастровых кварталов			
	1	2	3	4
258	54:19:140138	54:35:032942	54:35:012340	54:35:083170
259	54:19:140136	54:35:021405	54:35:013440	54:35:073760
260	54:19:140139	54:35:041905	54:35:014480	54:35:083645
261	54:19:140501	54:35:033595	54:35:013160	54:35:083145
262	54:19:140137	54:35:013995	54:35:012220	54:35:074095
263	54:35:083592	54:35:033115	54:35:011150	54:35:074045
264	54:35:082920	54:35:071135	54:35:013060	54:35:053145
265	54:35:083920	54:35:033105	54:35:011610	54:35:083065
266	54:19:011601	54:35:041861	54:35:011480	54:35:081440
267	54:19:012401	54:35:042325	54:35:071805	54:35:082760
268	54:19:011201	54:35:042400	54:35:014995	54:35:083575
269	54:19:100301	54:35:071105	54:35:011120	54:35:082745
270	54:19:100601	54:35:012515	54:35:011080	54:35:082695
271	54:19:011401	54:35:033310	54:35:013275	54:35:082815
272	54:19:101404	54:35:042180	54:35:012105	54:35:073890
273	54:19:101301	54:35:033155	54:35:013725	54:35:083261
274	54:19:012301	54:35:041630	54:35:015030	54:35:073705
275	54:19:012601	54:35:042475	54:35:014825	54:35:073915
276	54:19:010101	54:35:032660	54:35:013360	54:35:082890
277	54:19:010601	54:35:014120	54:35:013121	54:35:083595
278	54:19:012701	54:35:071070	54:35:012825	54:35:081025
279	54:19:010102	54:35:021415	54:35:012065	54:35:083570
280	54:19:010201	54:35:021195	54:35:014517	54:35:083210
281	54:19:010103	54:35:041710	54:35:011800	54:35:081391
282	54:19:012602	54:35:101390	54:35:013550	54:35:081670
283	54:19:012501	54:35:042345	54:35:012205	54:35:072070
284	54:35:031945	54:35:033575	54:35:013890	54:35:073930
285	54:35:031825	54:35:101335	54:35:013905	54:35:081017
286	54:35:031850	54:35:041985	54:35:014955	54:35:074145
287	54:35:031855	54:35:031975	54:35:013865	54:35:074140
288	54:35:031005	54:35:014125	54:35:011410	54:35:074220
289	54:35:001000	54:35:014035	54:35:012530	54:35:072030
290	54:35:061005	54:35:072950	54:35:013200	54:35:083050
291	54:35:031810	54:35:012591	54:35:014905	54:35:081450
292	54:35:031730	54:35:041800	54:35:011175	54:35:073940
293	54:35:031815	54:35:021390	54:35:012000	54:35:081325
294	54:35:064370	54:35:042015	54:35:011490	54:35:074225
295	54:35:051705	54:35:042495	54:35:013620	54:35:073945
296	54:35:061780	54:35:021355	54:35:012045	54:35:073925

№ п/п	Номера кадастровых кварталов			
	1	2	3	4
297	54:35:061801	54:35:021116	54:35:011900	54:35:074245
298	54:35:062095	54:35:033070	54:35:011790	54:35:073790
299	54:35:061641	54:35:014070	54:35:011560	54:35:083107
300	54:35:061525	54:35:012670	54:35:011270	54:35:073970
301	54:35:051680	54:35:101155	54:35:011865	54:35:082970
302	54:35:051595	54:35:032430	54:35:014945	54:35:074105
303	54:35:031910	54:35:042025	54:35:014250	54:35:081111
304	54:35:021550	54:35:041690	54:35:014450	54:35:074100
305	54:35:061125	54:35:031970	54:35:071765	54:35:083115
306	54:35:064100	54:35:101400	54:35:011825	54:35:083590
307	54:35:064060	54:35:021240	54:35:013450	54:35:074035
308	54:35:021640	54:35:101640	54:35:013090	54:35:083060
309	54:35:032545	54:35:033435	54:35:013530	54:35:081445
310	54:35:064180	54:35:032940	54:35:011145	54:35:082580
311	54:35:064130	54:35:041780	54:35:011075	54:35:083625
312	54:35:032507	54:35:071115	54:35:011160	54:35:053192
313	54:35:032905	54:35:032045	54:35:012490	54:35:073955
314	54:35:064280	54:35:021330	54:35:015035	54:35:083225
315	54:35:064160	54:35:041915	54:35:012195	54:35:074055
316	54:35:032825	54:35:012520	54:35:011515	54:35:081465
317	54:35:064285	54:35:032961	54:35:013715	54:35:081165
318	54:35:061120	54:35:071065	54:35:014805	54:35:082635
319	54:35:061785	54:35:033395	54:35:012010	54:35:081091
320	54:35:021625	54:35:033460	54:35:011265	54:35:073830
321	54:35:061325	54:35:033180	54:35:015040	54:35:074000
322	54:35:061291	54:35:033195	54:35:012785	54:35:074215
323	54:35:061515	54:35:071120	54:35:014305	54:35:072010
324	54:35:063176	54:35:041845	54:35:013856	54:35:073720
325	54:35:063335	54:35:012595	54:35:071545	54:35:081370
326	54:35:062130	54:35:101275	54:35:012055	54:35:083110
327	54:35:061795	54:35:013945	54:35:014609	54:35:083165
328	54:35:061330	54:35:033145	54:35:011495	54:35:074010
329	54:35:061490	54:35:033345	54:35:012870	54:35:082715
330	54:35:051725	54:35:101085	54:35:011645	54:35:072035
331	54:35:061765	54:35:072892	54:35:011050	54:35:082675
332	54:35:032535	54:35:021175	54:35:013117	54:35:083175
333	54:35:061095	54:35:101150	54:35:013825	54:35:083215
334	54:35:032895	54:35:031931	54:35:071600	54:35:082830
335	54:35:061335	54:35:071001	54:35:011660	54:35:082655

№ п/п	Номера кадастровых кварталов			
	1	2	3	4
336	54:35:061420	54:35:032480	54:35:013720	54:35:073775
337	54:35:064200	54:35:042485	54:35:014965	54:35:083185
338	54:35:061275	54:35:042020	54:35:011095	54:35:082790
339	54:35:061450	54:35:032465	54:35:013735	54:35:083085
340	54:35:061370	54:35:032335	54:35:015060	54:35:081261
341	54:35:064150	54:35:014100	54:35:012190	54:35:073810
342	54:35:061855	54:35:033095	54:35:011365	54:35:082875
343	54:35:063190	54:35:031920	54:35:014815	54:35:082646
344	54:35:063170	54:35:032472	54:35:013765	54:35:081040
345	54:35:061705	54:35:101380	54:35:012265	54:35:074130
346	54:35:061135	54:35:012650	54:35:014780	54:35:082685
347	54:35:061195	54:35:033160	54:35:011690	54:35:082665
348	54:35:061221	54:35:042670	54:35:014195	54:35:082965
349	54:35:061380	54:35:033325	54:35:012075	54:35:083040
350	54:35:061720	54:35:101045	54:35:014675	54:35:081375
351	54:35:064050	54:35:021675	54:35:014220	54:35:083135
352	54:35:062105	54:35:021075	54:35:013460	54:35:074120
353	54:35:021660	54:35:032410	54:35:012470	54:35:074115
354	54:35:032855	54:35:042310	54:35:013165	54:35:083160
355	54:35:032516	54:35:042545	54:35:013065	54:35:082850
356	54:35:064220	54:35:033655	54:35:011810	54:35:081020
357	54:35:061485	54:35:033820	54:35:011715	54:35:082810
358	54:35:021590	54:35:101295	54:35:011782	54:35:073885
359	54:35:061390	54:35:033635	54:35:013355	54:35:083585
360	54:35:061435	54:35:033410	54:35:012070	54:35:082575
361	54:35:051590	54:35:101195	54:35:013080	54:35:073805
362	54:35:064090	54:35:031900	54:35:071790	54:35:083150
363	54:35:061710	54:35:042125	54:35:013900	54:35:073995
364	54:35:021575	54:35:033505	54:35:013850	54:35:073750
365	54:35:061230	54:35:042265	54:35:011905	54:35:082520
366	54:35:051715	54:35:033585	54:35:014570	54:35:081365
367	54:35:051720	54:35:032610	54:35:011675	54:35:083610
368	54:35:064270	54:35:041900	54:35:014960	54:35:082840
369	54:35:061431	54:35:032765	54:35:013545	54:35:081330
370	54:35:061645	54:35:101470	54:35:011775	54:35:001025
371	54:35:032865	54:35:101410	54:35:011420	54:35:073975
372	54:35:061205	54:35:101365	54:35:014720	54:35:073855
373	54:35:021515	54:35:042085	54:35:014200	54:35:071985
374	54:35:061400	54:35:012516	54:35:014320	54:35:082820

№ п/п	Номера кадастровых кварталов			
	1	2	3	4
375	54:35:051695	54:35:042540	54:35:013645	54:35:053115
376	54:35:061280	54:35:033125	54:35:011765	54:35:073815
377	54:35:061315	54:35:042355	54:35:011745	54:35:073756
378	54:35:061715	54:35:101142	54:35:012505	54:35:083550
379	54:35:061520	54:35:042145	54:35:011345	54:35:083190
380	54:35:021610	54:35:021380	54:35:014630	54:35:072015
381	54:35:061060	54:35:071103	54:35:012200	54:35:081300
382	54:35:032550	54:35:021490	54:35:011020	54:35:073875
383	54:35:021510	54:35:101370	54:35:011670	54:35:073880
384	54:35:061351	54:35:042435	54:35:011390	54:35:073795
385	54:35:021565	54:35:032325	54:35:011190	54:35:083600
386	54:35:021645	54:35:101110	54:35:011985	54:35:074205
387	54:35:051775	54:35:042060	54:35:013455	54:35:071915
388	54:35:032870	54:35:042455	54:35:011350	54:35:082980
389	54:35:061730	54:35:101630	54:35:012495	54:35:074015
390	54:35:061250	54:35:032280	54:35:013095	54:35:073895
391	54:35:032890	54:35:042580	54:35:013225	54:35:073630
392	54:35:061231	54:35:033400	54:35:012960	54:35:083605
393	54:35:061575	54:35:033305	54:35:012175	54:35:073745
394	54:35:061235	54:35:042230	54:35:015090	54:35:082540
395	54:35:061430	54:35:033760	54:35:011090	54:35:071925
396	54:35:061410	54:35:071155	54:35:012215	54:35:064355
397	54:35:061050	54:35:032736	54:35:013872	54:35:052780
398	54:35:061640	54:35:033667	54:35:011635	54:35:064305
399	54:35:061270	54:35:032485	54:35:013795	54:35:064390
400	54:35:061200	54:35:033295	54:35:013315	54:35:052210
401	54:35:032850	54:35:012680	54:35:014315	54:35:053340
402	54:35:061415	54:35:071035	54:35:012895	54:35:053240
403	54:35:061815	54:35:101252	54:35:012450	54:35:053345
404	54:35:032860	54:35:033230	54:35:014280	54:35:053005
405	54:35:051675	54:35:033330	54:35:014910	54:35:052240
406	54:35:061115	54:35:033636	54:35:012330	54:35:053515
407	54:35:032915	54:35:033475	54:35:011255	54:35:053275
408	54:35:051690	54:35:042555	54:35:011205	54:35:052460
409	54:35:061080	54:35:032951	54:35:013280	54:35:053222
410	54:35:063320	54:35:101035	54:35:014835	54:35:053555
411	54:35:021525	54:35:041875	54:35:014300	54:35:052130
412	54:35:061425	54:35:012675	54:35:011025	54:35:053000
413	54:19:022301	54:35:101105	54:35:013845	54:35:053435

№ п/п	Номера кадастровых кварталов			
	1	2	3	4
414	54:35:064140	54:35:042190	54:35:014700	54:35:053130
415	54:35:021615	54:35:021200	54:35:014735	54:35:064290
416	54:35:064171	54:35:101030	54:35:011260	54:35:053550
417	54:35:061670	54:35:042290	54:35:013330	54:35:052115
418	54:35:061070	54:35:033365	54:35:012745	54:35:053280
419	54:35:061561	54:35:042045	54:35:013320	54:35:053185
420	54:35:061750	54:35:042050	54:35:012765	54:35:053395
421	54:35:061860	54:35:033485	54:35:012815	54:35:053425
422	54:35:051700	54:35:033425	54:35:012270	54:35:074250
423	54:35:061746	54:35:042490	54:35:013405	54:35:052480
424	54:35:061225	54:35:033665	54:35:011290	54:35:053320
425	54:35:021530	54:35:032365	54:35:014180	54:35:052195
426	54:35:021535	54:35:033030	54:35:013220	54:35:052470
427	54:35:061256	54:35:033610	54:35:011220	54:35:052380
428	54:35:061545	54:35:101720	54:35:011085	54:35:051770
429	54:35:061666	54:35:032946	54:35:011180	54:35:052325
430	54:35:061556	54:35:032405	54:35:014285	54:35:052445
431	54:35:051710	54:35:101320	54:35:011105	54:35:053385
432	54:35:061655	54:35:042535	54:35:013820	54:35:051010
433	54:35:021620	54:35:033405	54:35:011100	54:35:052125
434	54:35:061310	54:35:021125	54:35:013435	54:35:052882
435	54:35:064165	54:35:101306	54:35:013112	54:35:051045
436	54:35:021630	54:35:032950	54:35:014670	54:35:052860
437	54:35:061240	54:35:101415	54:35:013365	54:35:053190
438	54:35:064110	54:35:032185	54:35:011245	54:35:053430
439	54:35:032495	54:19:011501	54:35:012875	54:35:053027
440	54:35:061770	54:35:021225	54:35:071820	54:35:081005
441	54:35:021585	54:35:041610	54:35:014375	54:35:052226
442	54:35:061100	54:35:033450	54:35:013615	54:35:052910
443	54:35:064115	54:35:014075	54:35:011035	54:35:053530
444	54:35:061150	54:35:101210	54:35:014855	54:35:052865
445	54:35:021655	54:35:033480	54:35:014325	54:35:053270
446	54:35:063291	54:35:021255	54:35:014750	54:35:051960
447	54:35:064225	54:35:101430	54:35:011755	54:35:053300
448	54:35:061190	54:35:033035	54:35:011705	54:35:052570
449	54:35:032600	54:35:071040	54:35:072915	54:35:064380
450	54:35:061790	54:35:101205	54:35:072815	54:35:052175
451	54:35:032155	54:35:101600	54:35:074480	54:35:052111
452	54:35:061175	54:35:014045	54:35:064405	54:35:051825

№ п/п	Номера кадастровых кварталов			
	1	2	3	4
453	54:35:063185	54:35:101740	54:35:073435	54:35:052550
454	54:35:032490	54:35:033225	54:35:101665	54:35:051750
455	54:35:061065	54:35:021450	54:35:072776	54:35:052345
456	54:35:061300	54:35:041835	54:35:072165	54:35:053645
457	54:35:032815	54:35:032017	54:35:073460	54:35:052881
458	54:35:061145	54:35:101465	54:35:064500	54:35:053243
459	54:35:061495	54:35:101445	54:35:064505	54:35:052900
460	54:35:061215	54:35:041745	54:35:021295	54:35:053026
461	54:35:064185	54:35:014010	54:35:074340	54:35:052610
462	54:35:033805	54:35:042285	54:35:071360	54:35:052045
463	54:35:021465	54:35:071140	54:35:073070	54:35:051985
464	54:35:061580	54:35:101196	54:35:072670	54:35:052800
465	54:35:064271	54:35:041920	54:35:073295	54:35:053100
466	54:35:063285	54:35:042470	54:35:074510	54:35:053405
467	54:35:051670	54:35:101685	54:35:071855	54:35:053255
468	54:35:032910	54:35:101095	54:35:074695	54:35:053415
469	54:35:061405	54:35:012656	54:35:071556	54:35:053410
470	54:35:032925	54:35:021145	54:35:071290	54:35:064360
471	54:35:061810	54:35:012668	54:35:071645	54:35:051025
472	54:35:063181	54:35:021400	54:35:071395	54:35:053370
473	54:35:064190	54:35:071145	54:35:073515	54:35:053565
474	54:35:061615	54:35:041655	54:35:072090	54:35:053250
475	54:35:061110	54:35:021132	54:35:074605	54:35:051970
476	54:35:061825	54:35:032295	54:35:064495	54:35:052475
477	54:35:061170	54:35:033625	54:35:073020	54:35:053365
478	54:35:061165	54:35:021475	54:35:073480	54:35:053245
479	54:35:032893	54:35:012667	54:35:071876	54:35:053360
480	54:35:032900	54:35:021160	54:35:073475	54:35:052010
481	54:35:021670	54:35:101115	54:35:073175	54:35:052160
482	54:35:032880	54:35:012700	54:35:073215	54:35:052370
483	54:35:032830	54:35:032650	54:35:074505	54:35:052840
484	54:35:064112	54:35:033606	54:35:073075	54:35:053630
485	54:35:061555	54:35:032470	54:35:074500	54:35:052810
486	54:35:061796	54:35:033765	54:35:073210	54:35:053400
487	54:35:061440	54:35:031982	54:35:072620	54:35:052545
488	54:35:061210	54:35:071165	54:35:072805	54:35:053221
489	54:35:061550	54:35:071030	54:35:072370	54:35:064242
490	54:35:061675	54:35:021345	54:35:074445	54:35:064340
491	54:35:061285	54:35:101230	54:35:072545	54:35:052395

№ п/п	Номера кадастровых кварталов			
	1	2	3	4
492	54:35:061625	54:35:032805	54:35:073395	54:35:052140
493	54:35:032530	54:35:071180	54:35:071890	54:35:053420
494	54:35:061396	54:35:032640	54:35:072132	54:35:052995
495	54:35:061090	54:35:033615	54:35:072420	54:35:051015
496	54:35:064075	54:35:014090	54:35:071305	54:35:053495
497	54:35:064195	54:35:101770	54:35:071850	54:35:052055
498	54:35:061510	54:35:032710	54:35:072425	54:35:074200
499	54:35:061020	54:35:042260	54:35:073590	54:35:052235
500	54:35:061181	54:35:021495	54:35:074290	54:35:052795
501	54:35:063345	54:35:014155	54:35:071315	54:35:064350
502	54:35:032500	54:35:032655	54:35:074640	54:35:064315
503	54:35:051685	54:35:014085	54:35:074563	54:35:052066
504	54:35:051645	54:35:101395	54:35:074395	54:35:053205
505	54:35:064260	54:35:014165	54:35:071650	54:35:052285
506	54:35:061075	54:35:101135	54:35:074275	54:35:053235
507	54:35:061635	54:35:033780	54:35:072985	54:35:053480
508	54:35:063180	54:35:101200	54:35:072375	54:35:053225
509	54:35:061130	54:35:101765	54:35:073620	54:35:064250
510	54:35:064275	54:35:032700	54:35:073415	54:35:051980
511	54:35:061585	54:35:033335	54:35:073250	54:35:053335
512	54:35:064080	54:35:032945	54:35:074656	54:35:081000
513	54:35:062530	54:35:071045	54:35:074490	54:35:052465
514	54:35:061740	54:35:042235	54:35:074650	54:35:052000
515	54:35:032875	54:35:101040	54:35:074360	54:35:053015
516	54:35:061480	54:35:033200	54:35:071350	54:35:053215
517	54:35:021500	54:35:032005	54:35:072640	54:35:052421
518	54:35:063350	54:35:033510	54:35:072675	54:35:052455
519	54:35:032525	54:35:032685	54:35:074540	54:35:053525
520	54:35:051650	54:35:014020	54:35:073245	54:35:053260
521	54:35:021560	54:35:101125	54:35:072960	54:35:052110
522	54:35:021600	54:35:033640	54:35:074455	54:35:053390
523	54:35:061665	54:35:101610	54:35:073560	54:35:053510
524	54:35:064125	54:35:101325	54:35:074440	54:35:053290
525	54:35:021635	54:35:042360	54:35:072580	54:35:052405
526	54:35:064135	54:35:033775	54:35:073050	54:35:053010
527	54:35:061160	54:35:012590	54:35:072810	54:35:064410
528	54:35:032540	54:35:032380	54:35:073265	54:35:052225
529	54:35:061505	54:35:033360	54:35:074380	54:35:051040
530	54:35:063290	54:35:012600	54:35:071374	54:35:053350

№ п/п	Номера кадастровых кварталов			
	1	2	3	4
531	54:35:063295	54:35:033755	54:35:073430	54:35:053575
532	54:19:010901	54:35:033165	54:35:073185	54:35:052750
533	54:35:061287	54:35:021035	54:35:073040	54:35:053180
534	54:35:061475	54:35:014030	54:35:073115	54:35:052630
535	54:35:032532	54:35:021121	54:35:071330	54:35:053620
536	54:35:061685	54:35:033557	54:35:074645	54:35:052425
537	54:35:061805	54:35:071095	54:35:074300	54:35:053375
538	54:35:021595	54:35:021455	54:35:073150	54:35:064435
539	54:35:061155	54:35:013980	54:35:064400	54:35:052485
540	54:35:064175	54:35:032957	54:35:071500	54:35:052915
541	54:35:064095	54:35:101435	54:35:021305	54:35:052015
542	54:35:061695	54:35:014150	54:35:071345	54:35:064310
543	54:35:063280	54:35:033045	54:35:073165	54:35:052935
544	54:35:061385	54:35:033600	54:35:073585	54:35:052085
545	54:35:021605	54:35:032165	54:35:073330	54:35:052490
546	54:35:061745	54:35:033645	54:35:072895	54:35:051800
547	54:35:063300	54:35:033085	54:35:073490	54:35:051815
548	54:35:061445	54:35:041930	54:35:073465	54:35:053020
549	54:35:021662	54:35:032350	54:35:073375	54:35:053605
550	54:35:061565	54:35:033385	54:35:071585	54:35:052765
551	54:35:032892	54:35:033420	54:35:101160	54:35:053570
552	54:35:064066	54:35:021235	54:35:073535	54:35:052830
553	54:35:061465	54:35:014025	54:35:073650	54:35:052805
554	54:35:061295	54:35:101440	54:35:073315	54:35:053490
555	54:35:032531	54:35:101326	54:35:074280	54:35:052060
556	54:35:061085	54:35:014115	54:35:074270	54:35:052735
557	54:35:061140	54:35:032780	54:35:073045	54:35:052200
558	54:35:021020	54:35:071100	54:35:074336	54:35:052190
559	54:35:064155	54:35:101005	54:35:071901	54:35:053450
560	54:35:032505	54:35:021420	54:35:073170	54:35:053265
561	54:35:061650	54:35:041755	54:35:071675	54:35:052375
562	54:35:032891	54:35:101611	54:35:073565	54:35:051990
563	54:35:064710	54:35:042150	54:35:072390	54:35:052880
564	54:35:061320	54:35:032375	54:35:101560	54:35:052050
565	54:35:061530	54:35:033430	54:35:071390	54:35:053505
566	54:35:061305	54:35:071075	54:35:072715	54:35:064385
567	54:35:032510	54:35:041880	54:35:073505	54:35:052930
568	54:35:063175	54:35:021215	54:35:073470	54:35:064241
569	54:35:061375	54:35:021375	54:35:074675	54:35:053120

№ п/п	Номера кадастровых кварталов			
	1	2	3	4
570	54:35:051640	54:35:033215	54:35:072975	54:35:053355
571	54:35:064083	54:35:032585	54:35:072630	54:35:052440
572	54:35:021580	54:35:101460	54:35:073340	54:35:053440
573	54:35:061755	54:35:021070	54:35:073305	54:35:053195
574	54:35:061255	54:35:021300	54:35:074320	54:35:064240
575	54:35:064265	54:35:012615	54:35:073520	54:35:052430
576	54:35:032885	54:35:042320	54:35:021270	54:35:064255
577	54:35:021665	54:35:032040	54:35:074465	54:35:053760
578	54:35:033785	54:35:021085	54:35:064491	54:35:052360
579	54:35:061680	54:35:033140	54:35:074470	54:35:064415
580	54:35:064170	54:35:012685	54:35:073001	54:35:051780
581	54:35:062110	54:35:013970	54:35:074435	54:35:052090
582	54:35:064120	54:35:013975	54:35:021280	54:35:052106
583	54:35:051655	54:35:032180	54:35:072875	54:35:053615
584	54:35:061245	54:35:033761	54:35:072365	54:35:051785
585	54:35:061265	54:35:101065	54:35:072550	54:35:052170
586	54:35:061290	54:35:021205	54:35:074371	54:35:051005
587	54:35:064145	54:35:061010	54:35:072395	54:35:064295
588	54:35:064105	54:35:042080	54:35:074620	54:35:052080
589	54:35:061716	54:35:021410	54:35:073610	54:35:053125
590	54:35:064082	54:35:031915	54:35:072965	54:35:064375
591	54:35:051760	54:35:071125	54:35:072910	54:35:053625
592	54:35:063325	54:35:032715	54:35:073530	54:35:052960
593	54:35:061690	54:35:033556	54:35:073240	54:35:053242
594	54:35:061560	54:35:032435	54:35:074375	54:35:051830
595	54:35:061470	54:35:033075	54:35:073500	54:35:052870
596	54:35:061540	54:35:031895	54:35:072735	54:35:053520
597	54:35:064169	54:35:013960	54:35:071340	54:35:052895
598	54:35:063305	54:35:101350	54:35:071400	54:35:052120
599	54:35:061700	54:35:032770	54:35:074410	54:35:052005
600	54:35:064062	54:35:032190	54:35:074600	54:35:052525
601	54:35:061055	54:35:042350	54:35:071320	54:35:052205
602	54:35:063330	54:35:033355	54:35:072680	54:35:053241
603	54:35:061535	54:35:101080	54:35:072785	54:35:052355
604	54:35:061800	54:35:101100	54:35:071485	54:35:051890
605	54:35:061045	54:35:101731	54:35:074260	54:35:052100
606	54:35:032810	54:35:042185	54:35:071540	54:35:052580
607	54:35:063340	54:35:014170	54:35:074533	54:35:052261
608	54:35:064085	54:35:071055	54:35:073390	54:35:053455

№ п/п	Номера кадастровых кварталов			
	1	2	3	4
609	54:35:061850	54:35:014095	54:35:072610	54:35:053220
610	54:35:021666	54:35:032385	54:35:072855	54:35:053230
611	54:35:064055	54:35:042075	54:35:074625	54:35:053540
612	54:35:061775	54:35:032467	54:35:072800	54:35:052265
613	54:35:063315	54:35:021480	54:35:101550	54:35:052565
614	54:35:061760	54:35:032395	54:35:072170	54:35:052680
615	54:35:061220	54:35:101190	54:35:072235	54:35:052215
616	54:35:021540	54:35:014160	54:35:073425	54:35:052315
617	54:35:063310	54:35:021050	54:35:074576	54:35:053470
618	54:35:063355	54:35:101315	54:35:101520	54:35:052745
619	54:35:061735	54:35:041950	54:35:073065	54:35:052530
620	54:35:061232	54:35:042390	54:35:072720	54:35:064320
621	54:35:061260	54:35:021080	54:35:064440	54:35:051790
622	54:19:100102	54:35:021190	54:35:072195	54:35:052820
623	54:19:012101	54:35:042510	54:35:072840	54:35:052625
624	54:19:100701	54:35:032160	54:35:073920	54:35:053535
625	54:19:012201	54:19:120202	54:35:072190	54:35:052230
626	54:19:101403	54:19:110308	54:35:101580	54:35:052710
627	54:19:100702	54:19:120401	54:35:074350	54:35:052520
628	54:19:100101	54:19:111701	54:35:074671	54:35:053095
629	54:19:012001	54:19:110901	54:35:073685	54:35:052385
630	54:19:011101	54:19:120203	54:35:073100	54:35:051965
631	54:19:010801	54:19:132701	54:35:073595	54:35:051835
632	54:19:100401	54:35:013605	54:35:074475	54:35:053305
633	54:19:100501	54:35:013380	54:35:072595	54:35:053315
634	54:35:032315	54:35:011695	54:35:072335	54:35:051810
635	54:35:031695	54:35:013122	54:35:072300	54:35:052390
636	54:35:032265	54:35:014660	54:35:073385	54:35:053445
637	54:35:031450	54:35:011110	54:35:073555	54:35:052180
638	54:35:031990	54:35:014920	54:35:074265	54:35:053285
639	54:35:031710	54:35:013415	54:35:073140	54:35:052620
640	54:35:031645	54:35:014270	54:35:071285	54:35:051901
641	54:35:031510	54:35:014445	54:35:074525	54:35:052920
642	54:35:031025	54:35:011625	54:35:073600	54:35:052990
643	54:35:031650	54:35:011055	54:35:073285	54:35:052135
644	54:35:032130	54:35:013660	54:35:072795	54:35:052105
645	54:35:033790	54:35:013675	54:35:074301	54:35:053380
646	54:35:032230	54:35:012795	54:35:074485	54:35:052500
647	54:35:031636	54:35:013230	54:35:073135	54:35:053330

№ п/п	Номера кадастровых кварталов			
	1	2	3	4
648	54:35:031540	54:35:014516	54:35:072710	54:35:052155
649	54:35:031795	54:35:013145	54:35:072870	54:35:064325
650	54:35:031600	54:35:011485	54:35:073640	54:35:064245
651	54:35:031580	54:35:071797	54:35:074690	54:35:052035
652	54:35:031750	54:35:014585	54:35:021290	54:35:053501
653	54:35:032205	54:35:013800	54:35:073635	54:35:064445
654	54:35:032065	54:35:013861	54:35:071310	54:35:051820
655	54:35:031725	54:35:014930	54:35:073450	54:35:053460
656	54:35:033495	54:35:014355	54:35:073580	54:35:053595
657	54:35:031575	54:35:011700	54:35:073445	54:35:052065
658	54:35:032330	54:35:013100	54:35:101495	54:35:053295
659	54:35:032240	54:35:012310	54:35:072790	54:35:051795
660	54:35:031755	54:35:013480	54:35:073145	54:35:064300
661	54:35:031770	54:35:011735	54:35:072330	54:35:053545
662	54:35:031660	54:35:011045	54:35:071335	54:35:052955
663	54:35:032055	54:35:012405	54:35:072645	54:35:064395
664	54:35:031670	54:35:014790	54:35:101585	54:35:051905
665	54:35:033715	54:35:013310	54:35:074532	54:35:053560
666	54:35:031630	54:35:014345	54:35:074400	54:35:051030
667	54:35:032110	54:35:013210	54:35:072705	54:35:052905
668	54:35:031675	54:35:011320	54:35:073540	54:35:053325
669	54:35:033720	54:35:014575	54:35:073225	54:35:052560
670	54:35:032135	54:35:013295	54:35:074680	54:35:051805
671	54:35:033735	54:35:013475	54:35:073310	54:35:052350
672	54:35:031490	54:35:013500	54:35:073230	54:35:052845
673	54:35:031705	54:35:014415	54:35:072920	54:35:052515
674	54:35:031615	54:35:012905	54:35:073290	54:35:074255
675	54:35:032150	54:35:014465	54:35:073660	54:35:052636
676	54:35:031997	54:35:014265	54:35:072860	54:35:052275
677	54:35:032095	54:35:011565	54:35:074390	54:35:052270
678	54:35:032022	54:35:014680	54:35:072600	54:35:052145
679	54:35:032090	54:35:015015	54:35:073325	54:35:052020
680	54:35:031760	54:35:014695	54:35:072940	54:35:052150
681	54:35:032305	54:35:011001	54:35:074385	54:35:051995
682	54:35:031590	54:35:014580	54:35:074285	54:35:051765
683	54:35:031785	54:35:013485	54:35:072690	54:35:052755
684	54:35:032245	54:35:013625	54:35:072570	54:35:052030
685	54:35:031631	54:35:011415	54:35:074345	54:35:052760
686	54:35:031905	54:35:013780	54:35:071840	54:35:051020

№ п/п	Номера кадастровых кварталов			
	1	2	3	4
687	54:35:031515	54:35:011125	54:35:071231	54:35:052825
688	54:35:031485	54:35:014440	54:35:072505	54:35:052575
689	54:35:032270	54:35:012315	54:35:073605	54:35:053025
690	54:35:031520	54:35:012170	54:35:073130	54:35:053210
691	54:35:031985	54:35:013240	54:35:074700	54:35:052415
692	54:35:032310	54:35:014890	54:35:072410	54:35:052185
693	54:35:031535	54:35:013510	54:35:101590	54:35:053585
694	54:35:031700	54:35:013570	54:35:073251	54:35:052600
695	54:35:031625	54:35:012280	54:35:074365	54:35:053500
696	54:35:031780	54:35:011710	54:35:072740	54:35:052250
697	54:35:031500	54:35:014330	54:35:072825	54:35:053085
698	54:35:031950	54:35:014485	54:35:074595	54:35:052075
699	54:35:031570	54:35:011285	54:35:072650	54:35:052245
700	54:35:031585	54:35:012035	54:35:071220	54:35:052555
701	54:35:031685	54:35:013540	54:35:073090	54:35:052220
702	54:35:031632	54:35:014865	54:35:072850	54:35:052595
703	54:35:031955	54:35:012245	54:35:074425	54:35:053310
704	54:35:032235	54:35:014895	54:35:073420	54:35:052280
705	54:35:033560	54:35:012710	54:35:074325	54:35:052450
706	54:35:031560	54:35:013815	54:35:072336	54:35:052095
707	54:35:031020	54:35:014991	54:35:073195	54:35:052950
708	54:35:031605	54:35:013175	54:35:073191	54:35:052925
709	54:35:032076	54:35:013123	54:35:071295	54:35:052875
710	54:35:031633	54:35:013710	54:35:072625	54:35:052335
711	54:35:031495	54:35:015075	54:35:073200	54:35:051035
712	54:35:032120	54:35:014665	54:35:071655	54:35:052435
713	54:35:031035	54:35:011040	54:35:073155	54:35:052255
714	54:35:032070	54:35:014405	54:35:072725	54:35:064365
715	54:35:031030	54:35:011330	54:35:074535	54:35:052835
716	54:35:031395	54:35:014515	54:35:073110	54:35:053610
717	54:35:031040	54:35:013125	54:35:073645	54:35:052615
718	54:35:031525	54:35:013590	54:35:074460	54:35:064335
719	54:35:031565	54:35:011400	54:35:021275	54:35:052885
720	54:35:033730	54:35:013650	54:35:072700	54:35:052365
721	54:35:032050	54:35:012320	54:35:073160	54:35:052165
722	54:35:031641	54:35:014820	54:35:073495	54:35:052310
723	54:35:033795	54:35:041135	54:35:074561	54:19:081301
724	54:35:031665	54:35:014595	54:35:072360	54:19:180109
725	54:35:032100	54:35:014335	54:35:073260	54:19:180601

№ п/п	Номера кадастровых кварталов			
	1	2	3	4
726	54:35:031820	54:35:013150	54:35:073655	54:19:062303
727	54:35:031765	54:35:015005	54:35:071905	54:19:062001
728	54:35:032115	54:35:013250	54:35:072845	54:35:051910
729	54:35:031635	54:35:014986	54:35:074450	54:35:051920
730	54:35:031715	54:35:013790	54:35:073365	54:35:051915
731	54:35:032210	54:35:013425	54:35:073220	54:19:071101
732	54:35:031045	54:35:014190	54:35:073695	54:19:072501
733	54:35:031629	54:35:011165	54:35:072750	54:19:071602
734	54:35:031634	54:35:014518	54:35:072945	54:19:071401
735	54:35:032105	54:35:011337	54:35:072780	54:19:071601
736	54:35:033545	54:35:013685	54:35:073275	54:19:071901
737	54:35:031690	54:35:011395	54:35:073035	54:19:070201
738	54:35:031995	54:35:014925	54:35:073370	54:19:072101
739	54:35:033525	54:35:011570	54:35:101575	54:19:072201
740	54:35:031620	54:35:013235	54:35:074430	54:19:072401
741	54:35:031680	54:35:011315	54:35:073575	54:19:072602
742	54:35:032077	54:35:011465	54:35:074515	54:19:071701
743	54:35:033515	54:35:014470	54:35:072935	54:19:072301
744	54:35:031530	54:35:013111	54:35:071365	54:19:071801
745	54:35:031655	54:35:012305	54:35:072770	54:19:072701
746	54:35:032320	54:35:013665	54:35:101531	54:19:080601
747	54:35:031595	54:35:015095	54:35:073055	54:19:072601
748	54:35:031775	54:35:014620	54:35:071300	54:19:071201
749	54:35:032020	54:35:011200	54:35:101555	54:19:080701
750	54:35:031720	54:35:014425	54:35:072150	54:19:071501
751	54:35:032276	54:35:012350	54:35:073355	54:19:070801
752	54:35:031465	54:35:014295	54:35:072430	54:19:071301
753	54:35:033520	54:35:011015	54:35:074660	54:35:092465
754	54:35:031015	54:35:013410	54:35:071380	54:35:092245
755	54:35:031610	54:35:012935	54:35:072590	54:35:092455
756	54:35:031860	54:35:013265	54:35:071490	54:35:092230
757	54:35:031555	54:35:014565	54:35:072655	54:35:092315
758	54:35:032250	54:35:012020	54:35:074310	54:35:092460
759	54:35:031460	54:35:013680	54:35:072970	54:35:092235
760	54:35:031637	54:35:071745	54:35:064607	54:35:092220
761	54:35:032060	54:35:012925	54:35:072131	54:35:092310
762	54:35:032200	54:35:071775	54:35:072575	54:35:092190
763	54:35:032225	54:35:071780	54:35:072980	54:35:092150
764	54:35:032140	54:35:015050	54:35:072830	54:35:092295

№ п/п	Номера кадастровых кварталов			
	1	2	3	4
765	54:35:031865	54:35:013375	54:35:101510	54:35:092125
766	54:35:032260	54:35:013740	54:35:071862	54:35:092115
767	54:35:031010	54:35:013495	54:35:073670	54:35:092305
768	54:35:031790	54:35:012835	54:35:071421	54:35:092170
769	54:35:031480	54:35:013290	54:35:074562	54:35:092145
770	54:35:032025	54:35:014385	54:35:073405	54:35:092390
771	54:35:031745	54:35:012740	54:35:101515	54:35:092436
772	54:35:032125	54:35:011475	54:35:072510	54:35:092355
773	54:35:031455	54:35:014245	54:35:072880	54:35:092375
774	54:35:032255	54:35:014420	54:35:072585	54:35:092120
775	54:35:031740	54:35:013465	54:35:072615	54:35:092250
776	54:35:032075	54:35:014915	54:35:073000	54:35:091950
777	54:35:031505	54:35:014615	54:35:071495	54:35:092405
778	54:19:012801	54:35:013910	54:35:073005	54:35:092200
779	54:35:042525	54:35:013630	54:35:071225	54:35:092285
780	54:35:033060	54:35:013130	54:35:073235	54:35:092155
781	54:35:032415	54:35:071815	54:35:073455	54:35:092415
782	54:35:033020	54:35:013170	54:35:073120	54:35:092425
783	54:35:041530	54:35:011280	54:35:072660	54:35:092380
784	54:35:101655	54:35:011770	54:35:073080	54:35:092185
785	54:35:033040	54:35:012750	54:35:072605	54:35:092350
786	54:35:042570	54:35:013635	54:35:072900	54:35:092385
787	54:35:042110	54:35:012030	54:35:073270	54:35:092435
788	54:35:032300	54:35:011235	54:35:072565	54:35:092335
789	54:35:032450	54:35:012460	54:35:072560	54:35:092135
790	54:35:021165	54:35:014940	54:35:074550	54:35:092320
791	54:35:042480	54:35:011455	54:35:072175	54:35:092382
792	54:35:101615	54:35:013385	54:35:072135	54:35:092140
793	54:35:032645	54:35:015085	54:35:074295	54:35:092360
794	54:35:042160	54:35:012760	54:35:072695	54:35:092340
795	54:35:101032	54:35:012915	54:35:074315	54:35:092165
796	54:35:041750	54:35:013245	54:35:071240	54:35:092330
797	54:35:101385	54:35:013105	54:35:072745	54:35:092160
798	54:35:032565	54:35:012085	54:35:101525	54:35:092345
799	54:35:021185	54:35:014705	54:35:074330	54:35:092210
800	54:35:021180	54:35:014290	54:35:073125	54:35:092260
801	54:35:072955	54:35:014625	54:35:074565	54:35:092240
802	54:35:042255	54:35:015045	54:35:071845	54:35:092341
803	54:35:042430	54:35:012940	54:35:052495	54:35:092205

№ п/п	Номера кадастровых кварталов			
	1	2	3	4
804	54:35:042450	54:35:011795	54:35:071450	54:35:092370
805	54:35:033630	54:35:012805	54:35:064530	54:35:092091
806	54:35:033490	54:35:011340	54:35:064535	54:35:092195
807	54:35:042170	54:35:012185	54:35:073205	54:35:092065
808	54:35:101730	54:35:012510	54:35:072200	54:35:092420
809	54:35:032845	54:35:012820	54:35:101060	54:35:092300
810	54:35:014050	54:35:013580	54:35:073525	54:35:092265
811	54:35:101340	54:35:011325	54:35:073095	54:35:092060
812	54:35:032570	54:35:015070	54:35:074530	54:35:092325
813	54:35:033100	54:35:013640	54:35:074305	54:35:092130
814	54:35:042005	54:35:011685	54:35:071230	54:35:092400
815	54:35:042465	54:35:011430	54:35:074630	54:35:092397
816	54:35:032345	54:35:014550	54:35:072665	54:35:092175
817	54:35:042120	54:35:013118	54:35:073485	54:35:092365
818	54:35:033090	54:35:013011	54:35:073410	54:35:092215
819	54:35:041850	54:35:013140	54:35:071670	54:35:092255
820	54:35:042010	54:35:013835	54:35:072185	54:35:092290
821	54:35:101075	54:35:012435	54:35:072316	54:35:092180
822	54:35:041825	54:35:012847	54:35:074240	54:35:092280
823	54:35:033135	54:35:014510	54:35:073400	54:35:092225
824	54:35:041770	54:35:014845	54:35:073510	54:19:070123
825	54:35:032010	54:35:012860	54:35:072456	54:19:070901
826	54:35:101025	54:35:011860	54:35:072385	54:19:070124
827	54:35:041680	54:35:011530	54:35:073570	54:19:071001
828	54:35:041650	54:35:013745	54:35:073345	54:18:020102
829	54:35:012580	54:35:013420	54:35:073255	54:18:020101
830	54:35:101020	54:35:011740	54:35:073360	54:18:020103
831	54:35:032455	54:35:012930	54:35:074615	54:18:020403
832	54:35:012610	54:35:071750	54:35:021285	54:18:020408
833	54:35:042315	54:35:013305	54:35:072820	54:18:020404
834	54:35:031870	54:35:011890	54:35:072765	54:18:020405
835	54:35:014065	54:35:011440	54:35:077280	54:18:020402
836	54:35:101130	54:35:013260	54:35:064510	54:19:111101
837	54:35:032370	54:35:013075	54:35:073320	54:19:110201
838	54:35:033240	54:35:071795	54:35:072255	54:19:110102
839	54:35:042095	54:35:014950	54:35:073680	54:19:111801
840	54:35:031885	54:35:013655	54:35:071410	54:19:110101
841	54:35:032012	54:35:012275	54:35:072890	54:19:112301
842	54:35:033580	54:35:011335	54:35:074555	54:19:110103

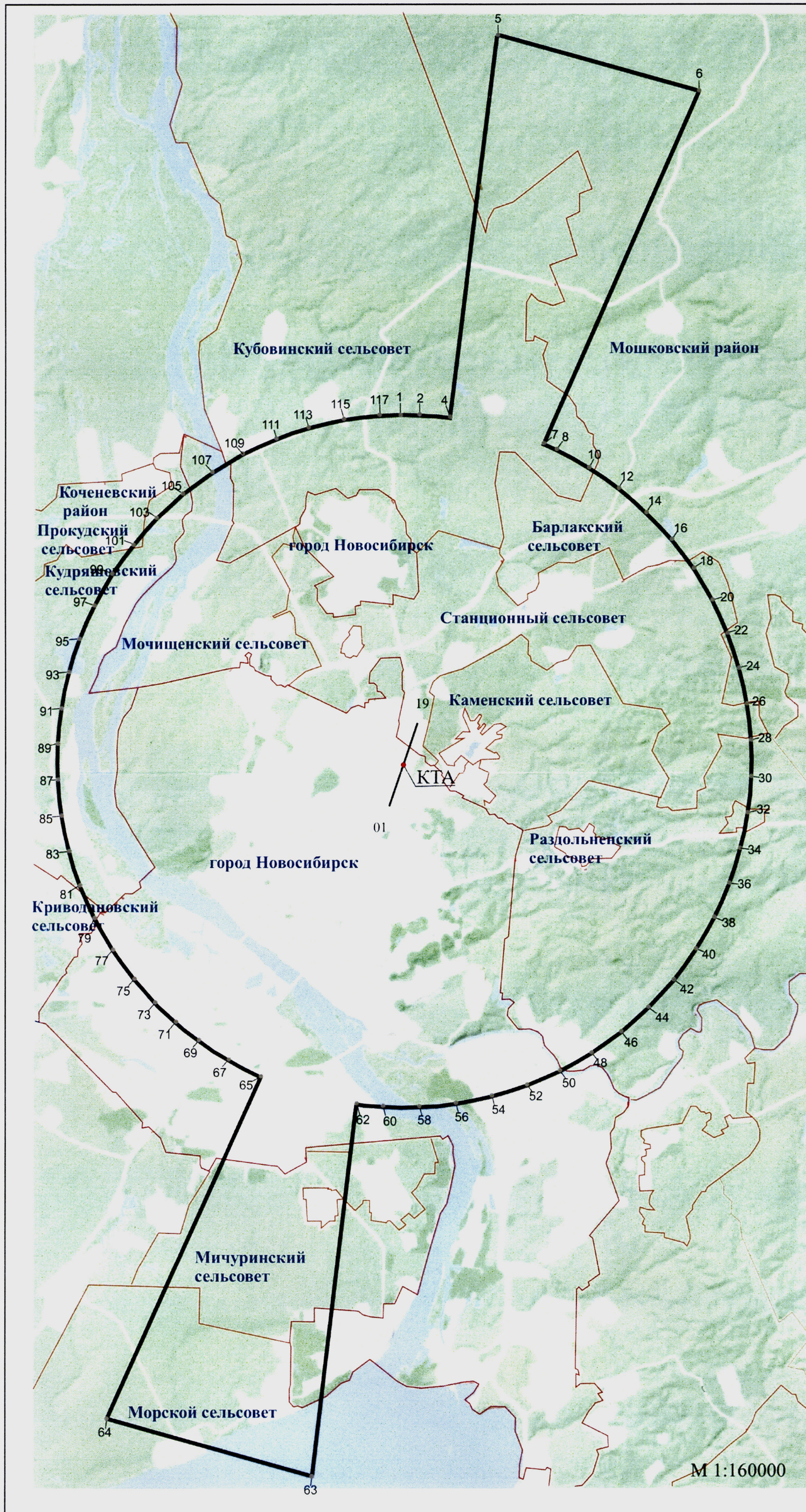
№ п/п	Номера кадастровых кварталов			
	1	2	3	4
843	54:35:101251	54:35:013345	54:35:072930	54:19:120301
844	54:35:101455	54:35:012975	54:35:073280	54:19:110501
845	54:35:033110	54:35:014410	54:35:072905	54:19:111069
846	54:35:101620	54:35:012735	54:35:072685	54:19:130202
847	54:35:042335	54:35:071590	54:35:064545	54:19:130201
848	54:35:032027	54:35:013690	54:35:072555	54:19:134401
849	54:35:041700	54:35:012005	54:35:064540	54:19:133601
850	54:35:021040	54:35:012165	54:35:052510	54:19:130907
851	54:35:041840	54:35:012730	54:35:073550	–



4.4. Приаэродромная территория аэродрома Новосибирск (Ельцовка) полностью или частично расположена в границах муниципальных образований Новосибирской области, приведенных в таблице 4.3.

Таблица 4.3

№ п/п	Муниципальные образования
1	город Новосибирск
2	Станционный сельсовет, Новосибирский район
3	Каменский сельсовет, Новосибирский район
4	Кубовинский сельсовет, Новосибирский район
5	Морской сельсовет, Новосибирский район
6	Мичуринский сельсовет, Новосибирский район
7	Криводановский сельсовет, Новосибирский район
8	Раздольненский сельсовет, Новосибирский район
9	Барлакский сельсовет, Мошковский район
10	Прокудский сельсовет, Коченевский район
11	Мочищенский сельсовет, Новосибирский район
12	Кудряшовский сельсовет, Новосибирский район

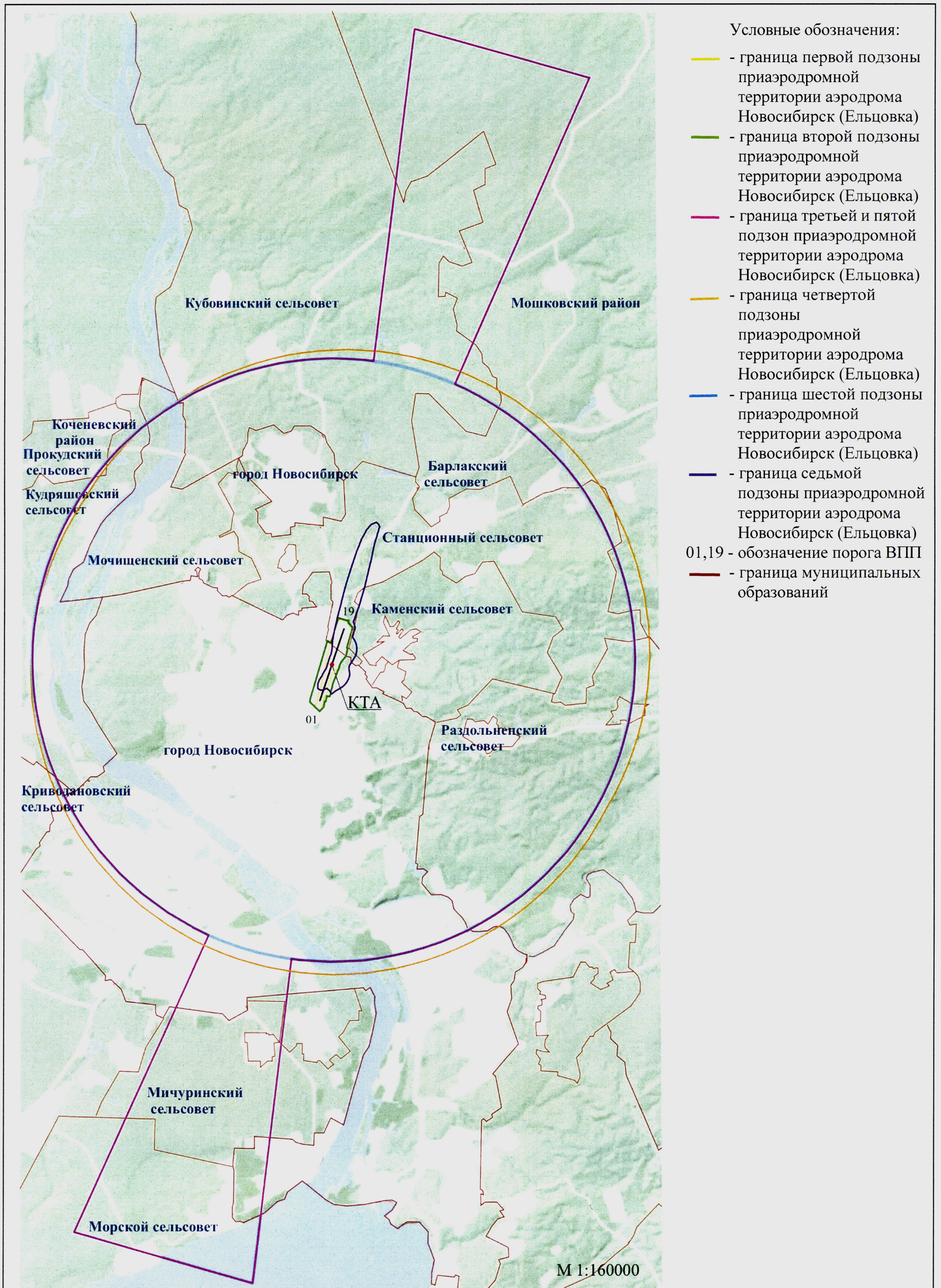
4.5. Графическое изображение границ приаэродромной территории аэродрома Новосибирск (Ельцовка) приведено на схеме 1.



- Условные обозначения:
- 1

 - граница приаэродромной территории аэродрома Новосибирск (Ельцовка) с обозначенной характерной точкой
 - 01,19 - обозначение порога ВПП
 - 
 - граница муниципальных образований

4.6. Графическое изображение границ подзон приаэродромной территории аэродрома Новосибирск (Ельцовка) приведено на схеме 2.

Схема 2



5. Описание границ первой подзоны приаэродромной территории аэродрома Новосибирск (Ельцовка):

5.1. Первая подзона приаэродромной территории аэродрома Новосибирск (Ельцовка) выделена по внешним границам земельных участков, предоставленных для размещения и эксплуатации зданий, сооружений и оборудования, подлежащих размещению в указанной подзоне, отграничивающей такие земельные участки от земельных участков, предназначенных для иных целей.

5.2. Перечень координат характерных точек границ первой подзоны приаэродромной территории аэродрома Новосибирск (Ельцовка) приведен в таблице 5.1.

Таблица 5.1

Обозначение характерных точек границ	Координаты, МСК-54	
	X	Y
1	492369.10	4202725.61
2	492452.46	4202640.24
3	492526.09	4202567.01
4	492533.14	4202574.30
5	492573.24	4202540.61
6	492716.93	4202691.76
7	492734.12	4202676.93
8	492796.53	4202701.49
9	493083.33	4202764.83
10	493087.69	4202741.82
11	493203.93	4202772.94
12	493194.16	4202822.92
13	495200.04	4203268.16
14	495706.84	4203415.91
15	495782.01	4203446.57
16	497026.34	4203814.99
17	496897.60	4204261.00
18	496902.52	4204323.21
19	496882.94	4204332.65
20	496793.65	4204310.92
21	496546.70	4204530.07
22	496515.42	4204540.22
23	495490.91	4204237.36

Обозначение характерных точек границ	Координаты, МСК-54	
	X	Y
24	495444.72	4204269.13
25	495232.05	4204216.76
26	495174.50	4204216.29
27	495128.25	4204198.77
28	495084.60	4204177.31
29	494753.05	4203930.05
30	494542.77	4203840.20
31	494515.83	4203861.69
32	494473.51	4203831.24
33	494133.34	4203439.88
34	493056.66	4203181.93
35	493081.60	4203065.68
36	492442.70	4202945.17
1	492369.10	4202725.61

5.3. Муниципальные образования Новосибирской области, в границах территорий которых полностью или частично расположена первая подзона приаэродромной территории аэродрома Новосибирск (Ельцовка), приведены в таблице 5.2.

Таблица 5.2

№ п/п	Муниципальные образования
1	город Новосибирск
2	Станционный сельсовет, Новосибирский район

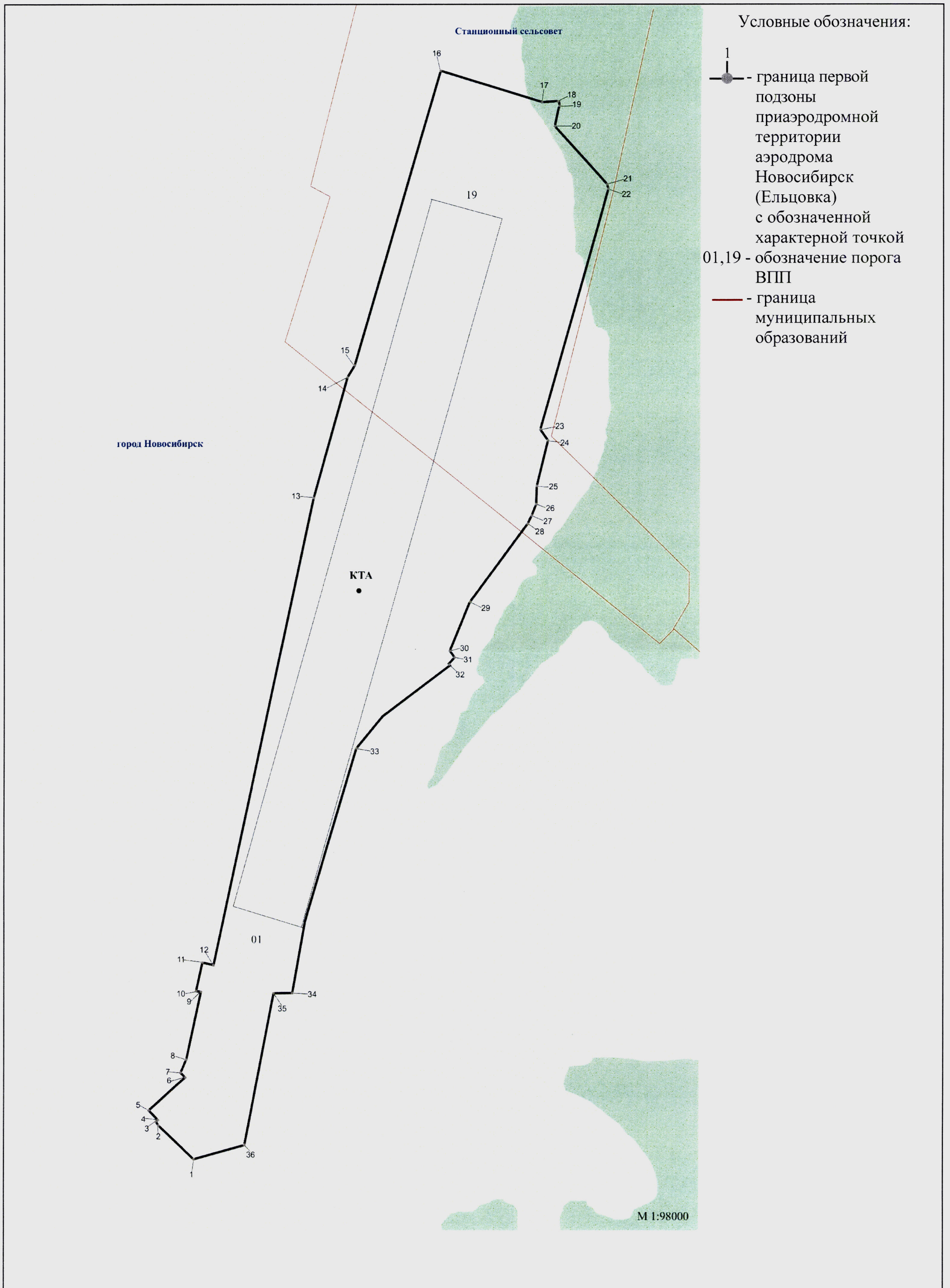
5.4. Перечень кадастровых кварталов, в границах территорий которых полностью или частично расположена первая подзона приаэродромной территории аэродрома Новосибирск (Ельцовка), приведен в таблице 5.3.

Таблица 5.3

№ п/п	Номера кадастровых кварталов			
	1	2	3	4
1	54:35:000000	54:19:000000	54:19:112001	54:35:012515
2	54:35:011001	54:35:011020	–	–

5.5. Графическое изображение границ первой подзоны приаэродромной территории аэродрома Новосибирск (Ельцовка) приведено на схеме 3.

Схема 3



6. Описание границ второй подзоны приаэродромной территории аэродрома Новосибирск (Ельцовка):

6.1. Вторая подзона приаэродромной территории аэродрома Новосибирск (Ельцовка) выделена по внешним границам земельных участков, предоставленных для размещения и эксплуатации зданий, сооружений и оборудования, подлежащих размещению в указанной подзоне, отграничивающей такие земельные участки от земельных участков, предназначенных для иных целей.

6.2. Перечень координат характерных точек границ второй подзоны приаэродромной территории аэродрома Новосибирск (Ельцовка) приведен в таблице 6.1.

Таблица 6.1

Обозначение характерных точек границ	Координаты, МСК-54	
	X	X
1	492269.49	4202837.09
2	492531.14	4202562.14
3	492519.05	4202548.40
4	492546.59	4202523.59
5	492560.05	4202534.08
6	492582.65	4202513.81
7	492592.46	4202522.92
8	492606.86	4202509.60
9	492602.36	4202489.69
10	492694.51	4202405.21
11	492673.81	4202381.87
12	492737.79	4202324.47
13	492787.80	4202328.23
14	492789.24	4202318.69
15	493018.77	4202386.41
16	493020.34	4202382.90
17	495593.82	4203173.90
18	495597.28	4203162.90
19	495840.69	4203243.79
20	495723.54	4203415.44
21	495784.66	4203448.25
22	497026.11	4203814.86
23	496897.59	4204260.99

Обозначение характерных точек границ	Координаты, МСК-54	
	X	X
24	496901.73	4204323.71
25	496884.05	4204332.41
26	496793.09	4204311.30
27	496546.70	4204529.87
28	496515.75	4204540.60
29	495491.36	4204237.36
30	495444.61	4204268.93
31	495231.49	4204216.88
32	495173.83	4204216.60
33	495128.59	4204198.25
34	495102.43	4204176.16
35	494758.47	4203932.14
36	494542.00	4203839.67
37	494515.05	4203862.32
38	494487.50	4203834.83
39	493715.85	4203534.06
40	493716.05	4203526.02
41	493540.56	4203475.45
42	493537.30	4203488.90
43	493001.21	4203352.73
44	492991.67	4203338.06
45	493016.99	4203322.68
46	493036.58	4203185.16
47	492759.90	4203123.42
48	492765.68	4203071.80
49	492477.26	4203024.87
1	492269.49	4202837.09

6.3. Муниципальные образования Новосибирской области, в границах территорий которых полностью или частично расположена вторая подзона приаэродромной территории аэродрома Новосибирск (Ельцовка), приведены в таблице 6.2.

Таблица 6.2

№ п/п	Муниципальные образования
1	город Новосибирск
2	Станционный сельсовет, Новосибирский район

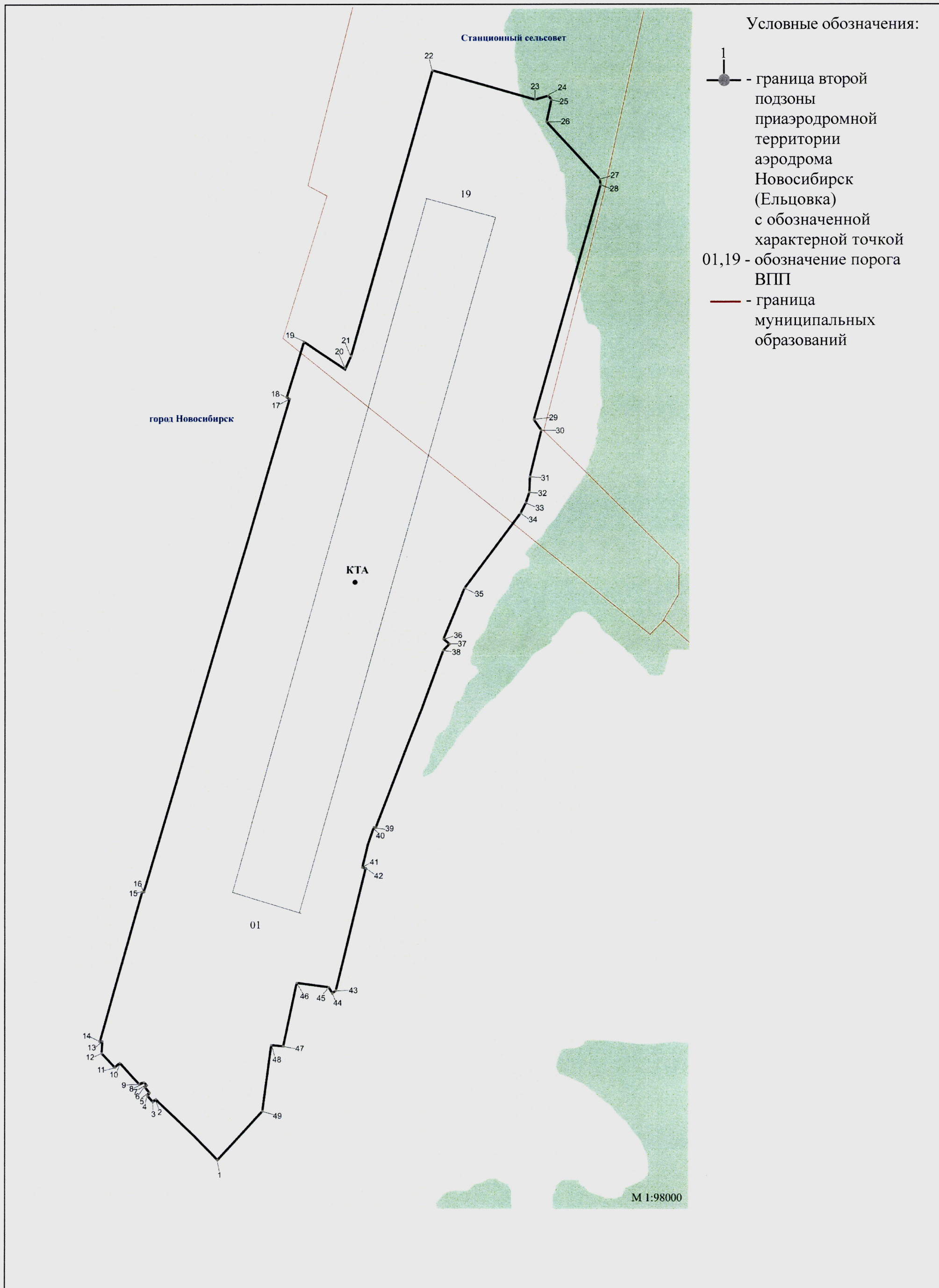
6.4. Перечень кадастровых кварталов, в границах территорий которых полностью или частично расположена вторая подзона приаэродромной территории аэродрома Новосибирск (Ельцовка), приведен в таблице 6.3.

Таблица 6.3

№ п/п	Номера кадастровых кварталов			
	1	2	3	4
1	54:35:000000	54:19:000000	54:19:112001	54:35:012515
2	54:35:011001	54:35:011020	54:19:120701	54:35:012520
3	54:19:110308	54:35:011045	54:35:011125	54:35:011130
4	54:35:011755	–	–	–

6.5. Графическое изображение границ второй подзоны приаэродромной территории аэродрома Новосибирск (Ельцовка) приведено на схеме 4.

Схема 4



7. Описание границ третьей подзоны приаэродромной территории аэродрома Новосибирск (Ельцовка):

7.1. Третья подзона приаэродромной территории аэродрома Новосибирск (Ельцовка) выделена по границам полос воздушных подходов, установленных в соответствии Федеральными правилами использования воздушного пространства Российской Федерации, утвержденными постановлением Правительства Российской Федерации от 11 марта 2010 г. № 138 (далее – постановление № 138)⁴.

Ограничительные поверхности аэродрома Новосибирск (Ельцовка) устанавливаются в соответствии с Порядком установления границ полос воздушных подходов на аэродромах экспериментальной авиации, утвержденным приказом Министерства промышленности и торговли Российской Федерации от 27 апреля 2018 г. № 1706 (зарегистрирован Министерством юстиции Российской Федерации 12 июля 2018 г., регистрационный № 51594), а также в соответствии с Нормами годности к эксплуатации аэродромов экспериментальной авиации и Руководством по эксплуатационному содержанию аэродромов экспериментальной авиации, утвержденными приказом Министерства промышленности и торговли Российской Федерации от 30 декабря 2009 г. № 1215 (зарегистрирован Министерством юстиции Российской Федерации 5 апреля 2010 г., регистрационный № 16822) (далее – НГЭА ЭА).

7.2. Перечень координат характерных точек границ третьей подзоны приаэродромной территории аэродрома Новосибирск (Ельцовка) приведен в таблице 7.1.

Таблица 7.1

Обозначение характерных точек границ	Координаты, МСК-54	
	X	Y
1	510163.80	4203468.09
2	510150.97	4204345.07
3	510104.33	4205127.11
4	510076.73	4205595.24
5	526659.01	4207809.88

⁴ В соответствии с пунктом 3 постановления № 138 данный акт действует до 1 ноября 2026 г.

Обозначение характерных точек границ	Координаты, МСК-54	
	X	Y
6	523716.98	4216449.70
7	509020.76	4209791.09
8	508723.78	4210419.97
9	508381.65	4211128.62
10	507980.84	4211806.82
11	507570.93	4212475.34
12	507098.37	4213104.01
13	506617.89	4213728.51
14	506086.85	4214306.38
15	505539.90	4214873.30
16	504953.47	4215394.92
17	504349.34	4215896.02
18	503714.31	4216358.79
19	503061.64	4216790.04
20	502382.97	4217187.06
21	501683.60	4217544.21
22	500970.56	4217873.39
23	500234.07	4218153.80
24	499490.03	4218412.45
25	498727.91	4218605.50
26	497964.92	4218791.00
27	497187.33	4218899.52
28	496409.19	4218999.39
29	495625.67	4219027.80
30	494840.39	4219042.91
31	494057.06	4218999.15
32	493276.43	4218923.82
33	492251.18	4218752.27
34	491482.65	4218574.12
35	490667.13	4218332.51
36	489780.55	4218035.44
37	488761.89	4217602.63
38	488055.29	4217260.19
39	487380.39	4216858.54
40	486578.02	4216387.40
41	485902.97	4215976.07
42	485148.82	4215417.87
43	484444.70	4214852.14

Обозначение характерных точек границ	Координаты, МСК-54	
	X	Y
44	483825.84	4214267.69
45	483150.17	4213572.72
46	482605.89	4212939.08
47	482001.81	4212133.39
48	481560.83	4211481.08
49	481169.57	4210811.28
50	480805.78	4210125.06
51	480479.78	4209408.65
52	480190.85	4208674.85
53	479936.81	4207927.40
54	479726.66	4207162.50
55	479544.51	4206393.51
56	479422.90	4205614.21
57	479319.39	4204832.37
58	479287.50	4204045.53
59	479264.09	4203258.77
60	479312.24	4202474.35
61	479376.96	4201685.86
62	479423.23	4201354.60
63	463786.61	4199168.29
64	465952.50	4190194.02
65	480084.67	4198618.20
66	480357.29	4197881.77
67	480676.25	4197159.85
68	481018.64	4196453.26
69	481410.29	4195774.95
70	481819.59	4195103.73
71	482283.88	4194470.49
72	482758.65	4193846.40
73	483290.79	4193266.57
74	483830.95	4192695.16
75	484420.33	4192172.52
76	485022.92	4191662.64
77	485657.75	4191198.48
78	486308.95	4190762.38
79	486985.36	4190364.96
80	487680.80	4190003.62
81	488393.17	4189674.25

Обозначение характерных точек границ	Координаты, МСК-54	
	X	Y
82	489126.91	4189389.32
83	489869.89	4189131.79
84	490617.66	4188932.12
85	491381.30	4188749.25
86	492158.90	4188631.06
87	492941.36	4188519.91
88	493760.34	4188469.69
89	494507.30	4188470.19
90	495291.61	4188516.66
91	496300.64	4188599.27
92	497642.14	4188725.95
93	498810.29	4189010.95
94	499565.56	4189236.24
95	500301.33	4189509.38
96	501024.59	4189816.10
97	501730.38	4190159.15
98	502466.62	4190569.27
99	503092.37	4190951.04
100	503716.94	4191408.28
101	504342.88	4191882.41
102	504927.07	4192407.55
103	505503.48	4192941.11
104	506151.89	4193665.05
105	506599.21	4194308.93
106	507097.25	4194994.61
107	507554.27	4195628.70
108	507977.63	4196292.32
109	508376.83	4196966.66
110	508720.71	4197672.76
111	509045.77	4198384.18
112	509313.15	4199119.24
113	509561.38	4199862.29
114	509746.75	4200623.65
115	509915.78	4201391.49
116	510023.33	4202166.90
117	510110.55	4202946.12
1	510163.80	4203468.09

7.3. Муниципальные образования Новосибирской области, в границах территорий которых полностью или частично расположена третья подзона приаэродромной территории аэродрома Новосибирск (Ельцовка), приведены в таблице 7.2.

Таблица 7.2

№ п/п	Муниципальные образования
1	город Новосибирск
2	Станционный сельсовет, Новосибирский район
3	Каменский сельсовет, Новосибирский район
4	Кубовинский сельсовет, Новосибирский район
5	Морской сельсовет, Новосибирский район
6	Мичуринский сельсовет, Новосибирский район
7	Криводановский сельсовет, Новосибирский район
8	Раздольненский сельсовет, Новосибирский район
9	Барлакский сельсовет, Мошковский район
10	Прокудский сельсовет, Коченевский район
11	Мочищенский сельсовет, Новосибирский район
12	Кудряшовский сельсовет, Новосибирский район

7.4. Перечень кадастровых кварталов, в границах территорий которых полностью или частично расположена третья подзона приаэродромной территории аэродрома Новосибирск (Ельцовка), приведен в таблице 7.3.

Таблица 7.3

№ п/п	Номера кадастровых кварталов			
	1	2	3	4
1	54:35:000000	54:35:042136	54:35:012555	54:35:072337
2	54:19:000000	54:35:101705	54:35:011595	54:35:074666
3	54:19:120701	54:35:032440	54:35:011820	54:35:073675
4	54:19:120501	54:35:021460	54:35:011115	54:35:072760
5	54:19:112001	54:35:033036	54:35:014521	54:35:072215
6	54:35:111600	54:35:014145	54:35:011855	54:35:071520
7	54:35:041122	54:35:101690	54:35:012920	54:35:072110
8	54:35:111630	54:35:014105	54:35:011310	54:35:052505
9	54:19:111201	54:35:101031	54:35:011520	54:35:071570
10	54:35:041090	54:35:042300	54:35:011845	54:35:072635
11	54:19:110701	54:35:042155	54:35:011640	54:35:072885
12	54:35:111250	54:35:032032	54:35:014891	54:35:101505

№ п/п	Номера кадастровых кварталов			
	1	2	3	4
13	54:19:110801	54:35:033445	54:35:013300	54:35:072445
14	54:35:111090	54:35:042215	54:35:012780	54:35:072147
15	54:35:111210	54:35:032425	54:35:011305	54:35:073105
16	54:35:111225	54:35:012565	54:35:013085	54:35:072210
17	54:35:111180	54:35:101215	54:35:014260	54:35:072115
18	54:35:111175	54:35:042220	54:35:012890	54:35:071150
19	54:35:111097	54:35:101011	54:35:013335	54:35:071275
20	54:35:111070	54:35:042565	54:35:014785	54:35:101490
21	54:35:111220	54:35:041685	54:35:012900	54:35:021265
22	54:35:111085	54:35:012621	54:35:013270	54:35:073380
23	54:35:111080	54:35:012605	54:35:011070	54:35:072205
24	54:35:111240	54:35:101420	54:35:014555	54:35:072340
25	54:35:111635	54:35:041970	54:35:014240	54:35:073300
26	54:19:093502	54:35:033235	54:35:011575	54:35:074355
27	54:19:101001	54:35:033670	54:35:014635	54:35:073335
28	54:35:111130	54:35:041890	54:35:013805	54:35:073010
29	54:35:111456	54:35:014000	54:35:011725	54:35:071385
30	54:35:111486	54:35:032690	54:35:014590	54:35:071405
31	54:35:111355	54:35:033672	54:35:011650	54:35:071415
32	54:35:111030	54:35:032000	54:35:012240	54:35:072990
33	54:35:111330	54:35:032575	54:35:012550	54:35:071370
34	54:35:111295	54:35:021476	54:35:012840	54:35:072125
35	54:35:111050	54:35:101010	54:35:014530	54:35:073615
36	54:35:111165	54:35:032971	54:35:011295	54:35:071375
37	54:35:111470	54:35:031890	54:35:014225	54:35:072865
38	54:35:111045	54:35:101355	54:35:014310	54:35:074370
39	54:35:111455	54:35:071005	54:35:012250	54:35:072180
40	54:35:111405	54:35:033390	54:35:011750	54:35:072995
41	54:35:111385	54:35:033695	54:35:013870	54:35:074570
42	54:35:111620	54:35:101605	54:35:014685	54:35:074610
43	54:35:111015	54:35:031880	54:35:015080	54:35:072730
44	54:35:111340	54:35:014205	54:35:012830	54:35:101570
45	54:35:111540	54:35:012690	54:35:013490	54:35:072835
46	54:35:111135	54:35:042415	54:35:013120	54:35:071535
47	54:35:111305	54:35:032360	54:35:011500	54:35:072225
48	54:35:111265	54:35:012560	54:35:014545	54:35:072415
49	54:35:111100	54:35:041695	54:35:012845	54:35:072130
50	54:35:111200	54:35:101345	54:35:011230	54:35:073180
51	54:35:111550	54:35:101256	54:35:071595	54:35:072380

№ п/п	Номера кадастровых кварталов			
	1	2	3	4
52	54:35:111530	54:35:041715	54:35:013535	54:35:072755
53	54:35:111260	54:35:012611	54:35:011170	54:35:072440
54	54:35:111440	54:35:033675	54:35:013055	54:35:074495
55	54:35:111185	54:35:071010	54:35:011135	54:35:071280
56	54:35:111350	54:35:042680	54:35:014490	54:35:073690
57	54:35:111485	54:35:013990	54:35:012770	54:35:073545
58	54:35:111465	54:35:101450	54:35:071755	54:35:073725
59	54:35:111035	54:35:032977	54:35:013611	54:35:072085
60	54:35:111315	54:35:032970	54:35:014725	54:35:083555
61	54:35:111625	54:35:012660	54:35:011630	54:35:082670
62	54:35:111040	54:35:071090	54:35:014755	54:35:083240
63	54:35:111300	54:35:041830	54:35:012725	54:35:074175
64	54:35:111585	54:35:033190	54:35:013390	54:35:074020
65	54:35:111190	54:35:033415	54:35:014840	54:35:071920
66	54:35:111280	54:35:071102	54:35:011140	54:35:082955
67	54:35:111390	54:35:021250	54:35:013205	54:35:071956
68	54:35:111615	54:35:071020	54:35:012295	54:35:074185
69	54:35:111170	54:35:042130	54:35:011240	54:35:083095
70	54:35:111590	54:35:101375	54:35:013775	54:35:083015
71	54:35:111500	54:35:013930	54:35:012970	54:35:082440
72	54:35:111475	54:35:042295	54:35:014715	54:35:083630
73	54:35:111425	54:35:071175	54:35:071760	54:35:082740
74	54:35:111610	54:35:032400	54:35:011385	54:35:081310
75	54:35:111525	54:35:071050	54:35:041730	54:35:074210
76	54:35:111595	54:35:042590	54:35:014935	54:19:140134
77	54:35:111065	54:35:042445	54:35:015000	54:35:073965
78	54:35:111395	54:35:041691	54:35:011895	54:35:083130
79	54:35:111125	54:35:041785	54:35:012790	54:35:083195
80	54:35:111005	54:35:033350	54:35:011535	54:35:074180
81	54:35:111400	54:35:032675	54:35:011450	54:35:082880
82	54:35:111605	54:35:032941	54:35:011030	54:35:074135
83	54:35:111480	54:35:101485	54:35:013700	54:35:083615
84	54:35:111520	54:35:021055	54:35:011130	54:35:073845
85	54:35:111025	54:35:101090	54:35:011065	54:35:082620
86	54:35:111235	54:35:042330	54:35:014655	54:35:081315
87	54:35:111140	54:35:033340	54:35:011545	54:35:074065
88	54:35:111010	54:35:031960	54:35:012800	54:35:082735
89	54:35:111560	54:35:014005	54:35:012500	54:35:082690
90	54:35:111570	54:35:032560	54:35:013610	54:35:072045

№ п/п	Номера кадастровых кварталов			
	1	2	3	4
91	54:35:111325	54:35:041665	54:35:011215	54:35:074030
92	54:35:111365	54:35:032605	54:35:014340	54:35:083070
93	54:35:111145	54:35:033315	54:35:013840	54:35:074235
94	54:35:111160	54:35:042245	54:35:011970	54:35:071950
95	54:35:111020	54:35:014080	54:35:013155	54:35:073960
96	54:35:111510	54:35:042340	54:35:011060	54:35:082915
97	54:35:111430	54:35:042115	54:35:011805	54:35:082985
98	54:35:111275	54:35:032355	54:35:013670	54:35:082905
99	54:35:111505	54:35:041675	54:35:011470	54:35:073765
100	54:35:111460	54:35:042380	54:35:012945	54:35:082910
101	54:35:111320	54:35:042365	54:35:012060	54:35:074070
102	54:35:111285	54:35:032290	54:35:011250	54:35:073865
103	54:35:111445	54:35:071080	54:35:013915	54:35:082835
104	54:35:111105	54:35:042225	54:35:013520	54:35:073800
105	54:35:111495	54:35:041870	54:35:014275	54:35:083560
106	54:35:111060	54:35:032790	54:35:012230	54:35:083075
107	54:35:111095	54:35:032002	54:35:014255	54:35:073950
108	54:35:111490	54:35:032390	54:35:012285	54:35:083105
109	54:35:111155	54:35:041815	54:35:012955	54:35:082435
110	54:35:111545	54:35:014060	54:35:013595	54:35:072080
111	54:35:111360	54:35:033470	54:35:014520	54:35:082845
112	54:35:111115	54:35:033570	54:35:014610	54:35:082785
113	54:35:111420	54:35:041805	54:35:012100	54:35:071930
114	54:35:111270	54:35:021140	54:35:071810	54:35:073980
115	54:35:111535	54:35:042000	54:35:012095	54:35:073785
116	54:35:111410	54:35:032985	54:35:014475	54:35:082805
117	54:35:111446	54:35:033770	54:35:013810	54:35:082795
118	54:35:111245	54:35:021430	54:35:011930	54:35:074110
119	54:35:111341	54:35:033300	54:35:013395	54:35:083565
120	54:35:111375	54:35:033690	54:35:014185	54:35:082555
121	54:35:111370	54:35:033137	54:35:013350	54:35:074060
122	54:35:111310	54:35:033455	54:35:012775	54:35:083620
123	54:35:111380	54:35:032975	54:35:014560	54:35:082730
124	54:35:111230	54:35:061015	54:35:013755	54:35:082680
125	54:35:111575	54:35:101715	54:35:011210	54:35:083100
126	54:35:111326	54:35:101645	54:35:012485	54:35:083045
127	54:35:111515	54:35:101745	54:35:012050	54:35:082585
128	54:35:111055	54:35:033370	54:35:014710	54:35:081030
129	54:35:111345	54:35:042305	54:35:012025	54:35:073990

№ п/п	Номера кадастровых кварталов			
	1	2	3	4
130	54:35:111435	54:35:101760	54:35:012015	54:35:082855
131	54:35:111290	54:35:042141	54:35:011525	54:35:073900
132	54:35:111415	54:35:032842	54:35:014640	54:35:082530
133	54:35:111580	54:35:013985	54:35:014645	54:35:083180
134	54:35:111565	54:35:071110	54:35:012180	54:35:082610
135	54:35:111150	54:35:101480	54:35:013285	54:35:082935
136	54:35:111075	54:35:033380	54:35:011435	54:35:083650
137	54:35:111450	54:35:041645	54:35:011195	54:35:074165
138	54:35:111120	54:35:032030	54:35:013770	54:35:082950
139	54:35:111110	54:35:021210	54:35:014607	54:35:082960
140	54:19:190302	54:35:101051	54:35:014975	54:35:083090
141	54:19:101002	54:35:033590	54:35:011785	54:35:074150
142	54:19:100901	54:35:032007	54:35:011680	54:35:082645
143	54:19:100201	54:35:033130	54:35:014795	54:35:082545
144	54:19:101102	54:35:042560	54:35:011840	54:35:082800
145	54:19:102401	54:35:101136	54:35:011380	54:35:073770
146	54:19:101103	54:35:021220	54:35:011185	54:35:072055
147	54:19:101101	54:35:032795	54:35:071200	54:35:082535
148	54:35:031260	54:35:042405	54:35:011815	54:35:082525
149	54:35:031381	54:35:033660	54:35:012290	54:35:072100
150	54:35:031205	54:35:101660	54:35:014875	54:35:073825
151	54:35:031160	54:35:042100	54:35:014810	54:35:083125
152	54:35:031420	54:35:041925	54:35:012141	54:35:081411
153	54:35:031545	54:35:032340	54:35:012880	54:35:082860
154	54:35:031405	54:35:032035	54:35:014365	54:35:073840
155	54:35:031425	54:35:021095	54:35:014650	54:35:082930
156	54:35:031080	54:35:021445	54:35:013760	54:35:073860
157	54:35:031185	54:35:041940	54:35:013430	54:35:081355
158	54:35:031150	54:35:032475	54:35:013600	54:35:082595
159	54:35:031640	54:35:042420	54:35:011555	54:35:082660
160	54:35:031390	54:35:042600	54:35:012090	54:35:074040
161	54:35:031170	54:35:033220	54:35:014460	54:35:073735
162	54:35:031195	54:35:042575	54:35:012855	54:35:082625
163	54:35:031376	54:35:021027	54:35:011300	54:35:082630
164	54:35:031210	54:35:021102	54:35:012865	54:35:053105
165	54:35:031165	54:35:041765	54:35:012255	54:35:082700
166	54:35:031310	54:35:042515	54:35:071825	54:35:082770
167	54:35:041020	54:35:042530	54:35:014535	54:35:073700
168	54:35:031155	54:35:032705	54:35:013871	54:35:082755

№ п/п	Номера кадастровых кварталов			
	1	2	3	4
169	54:35:031175	54:35:033440	54:35:011445	54:35:072020
170	54:35:031375	54:35:101625	54:35:011360	54:35:081420
171	54:35:031346	54:35:033065	54:35:012755	54:35:082895
172	54:35:031100	54:35:032680	54:35:012965	54:35:083245
173	54:35:031345	54:35:021045	54:35:012475	54:35:074230
174	54:35:031200	54:35:042440	54:35:011505	54:35:082720
175	54:35:031385	54:35:101175	54:35:013830	54:35:073625
176	54:35:031190	54:35:101220	54:35:013695	54:35:083235
177	54:35:031320	54:35:042270	54:35:013135	54:35:074025
178	54:35:031245	54:35:041660	54:35:012980	54:35:073730
179	54:35:031240	54:35:101180	54:35:013180	54:35:083220
180	54:35:031250	54:35:031000	54:35:013515	54:35:071940
181	54:35:031255	54:35:032785	54:35:014540	54:35:083580
182	54:35:031280	54:35:041720	54:35:012525	54:35:073843
183	54:35:031365	54:35:041760	54:35:013116	54:35:082565
184	54:35:031342	54:35:041670	54:35:071830	54:35:074075
185	54:35:031060	54:35:101120	54:35:012335	54:35:081475
186	54:35:031140	54:35:032947	54:35:011990	54:35:081340
187	54:35:031230	54:35:032015	54:35:014390	54:35:082765
188	54:35:031350	54:35:073025	54:35:014360	54:35:074005
189	54:35:031270	54:35:021340	54:35:011460	54:35:073710
190	54:35:031265	54:35:101360	54:35:014745	54:35:082560
191	54:35:031275	54:35:014110	54:35:013921	54:35:083205
192	54:35:031055	54:35:032670	54:35:014519	54:35:083120
193	54:35:031235	54:35:042375	54:35:012325	54:35:082825
194	54:35:031341	54:35:042165	54:35:012125	54:35:083155
195	54:35:031116	54:35:033375	54:35:013070	54:35:071995
196	54:35:031225	54:35:021060	54:35:011780	54:35:083250
197	54:35:031065	54:35:033620	54:35:012300	54:35:073835
198	54:35:031435	54:35:101185	54:35:012932	54:35:082940
199	54:35:031125	54:35:041885	54:19:120201	54:35:083635
200	54:35:031295	54:35:101695	54:19:120101	54:35:082615
201	54:35:031400	54:35:033650	54:19:120204	54:35:071980
202	54:35:031305	54:35:101406	54:35:013110	54:35:081240
203	54:35:031220	54:35:042505	54:35:012715	54:35:083640
204	54:35:031550	54:35:031965	54:35:012720	54:35:073985
205	54:35:031130	54:35:021170	54:35:071800	54:35:081010
206	54:35:031300	54:35:033500	54:35:014395	54:35:081015
207	54:35:031050	54:35:042520	54:35:011405	54:35:082650

№ п/п	Номера кадастровых кварталов			
	1	2	3	4
208	54:35:031180	54:35:042105	54:35:041130	54:35:081031
209	54:35:031410	54:35:101475	54:35:013325	54:35:072001
210	54:35:031415	54:35:041740	54:35:011580	54:35:074090
211	54:35:031340	54:35:101146	54:35:012260	54:35:083055
212	54:35:033800	54:35:042055	54:35:013115	54:35:082710
213	54:35:031315	54:35:041290	54:35:011850	54:35:083200
214	54:35:031090	54:35:032555	54:35:013832	54:35:073850
215	54:35:031440	54:35:033050	54:35:013885	54:35:081335
216	54:35:031330	54:35:021395	54:35:015010	54:35:071910
217	54:35:031430	54:35:033245	54:35:011155	54:35:083230
218	54:35:031445	54:35:033605	54:35:012465	54:35:082430
219	54:35:031135	54:35:041935	54:35:041735	54:35:083010
220	54:35:041005	54:35:021115	54:35:012950	54:35:082922
221	54:35:031290	54:35:071060	54:35:015055	54:35:073820
222	54:35:031075	54:35:042240	54:35:014505	54:35:082885
223	54:35:031115	54:35:033320	54:35:011880	54:35:073780
224	54:35:031070	54:35:071085	54:35:012225	54:35:073846
225	54:35:031120	54:35:071101	54:35:014970	54:35:074125
226	54:35:031145	54:35:032665	54:35:014830	54:35:083140
227	54:35:031370	54:35:033250	54:35:013785	54:35:083255
228	54:35:031355	54:35:031875	54:35:011425	54:35:081035
229	54:35:031215	54:35:101015	54:35:015065	54:35:082590
230	54:35:031285	54:35:101710	54:35:011730	54:35:081430
231	54:35:031347	54:35:042370	54:35:013705	54:35:074195
232	54:35:031380	54:35:031992	54:35:014605	54:35:072040
233	54:19:090401	54:35:101755	54:35:013555	54:35:071935
234	54:18:000000	54:35:032930	54:35:014430	54:35:081360
235	54:18:030801	54:35:042275	54:35:012885	54:35:073870
236	54:19:093601	54:35:033120	54:35:011225	54:35:053110
237	54:18:020401	54:35:101310	54:35:013505	54:35:081295
238	54:18:031001	54:35:033211	54:35:014500	54:35:074155
239	54:18:071003	54:35:033170	54:35:013750	54:35:082570
240	54:19:111601	54:35:033055	54:35:013215	54:35:082945
241	54:19:133701	54:35:042550	54:35:013400	54:35:082780
242	54:19:111901	54:35:033185	54:35:011275	54:35:081320
243	54:19:130501	54:35:031980	54:35:012410	54:35:082640
244	54:19:132301	54:35:032195	54:35:011355	54:19:140101
245	54:19:133801	54:35:071015	54:35:014885	54:19:140133
246	54:19:112201	54:35:042585	54:35:012810	54:35:082750

№ п/п	Номера кадастровых кварталов			
	1	2	3	4
247	54:19:130802	54:35:042280	54:35:011760	54:35:081470
248	54:19:110601	54:35:021310	54:35:012040	54:35:082900
249	54:19:130601	54:35:032041	54:35:014600	54:35:074170
250	54:19:111501	54:35:012655	54:35:012850	54:35:082865
251	54:19:190304	54:35:021435	54:35:014495	54:35:082725
252	54:19:110104	54:35:021100	54:35:011835	54:35:081305
253	54:19:111401	54:35:021006	54:35:014525	54:35:082925
254	54:19:130801	54:35:032285	54:35:011830	54:35:082550
255	54:19:140129	54:35:071130	54:35:011550	54:35:083080
256	54:19:140135	54:35:033815	54:35:013525	54:35:074122
257	54:19:142601	54:35:041975	54:35:013875	54:35:074160
258	54:19:140138	54:35:032942	54:35:012340	54:35:083170
259	54:19:140136	54:35:021405	54:35:013440	54:35:073760
260	54:19:140139	54:35:041905	54:35:014480	54:35:083645
261	54:19:140501	54:35:033595	54:35:013160	54:35:083145
262	54:19:140137	54:35:013995	54:35:012220	54:35:074095
263	54:35:083592	54:35:033115	54:35:011150	54:35:074045
264	54:35:082920	54:35:071135	54:35:013060	54:35:053145
265	54:35:083920	54:35:033105	54:35:011610	54:35:083065
266	54:19:011601	54:35:041861	54:35:011480	54:35:081440
267	54:19:012401	54:35:042325	54:35:071805	54:35:082760
268	54:19:011201	54:35:042400	54:35:014995	54:35:083575
269	54:19:100301	54:35:071105	54:35:011120	54:35:082745
270	54:19:100601	54:35:012515	54:35:011080	54:35:082695
271	54:19:011401	54:35:033310	54:35:013275	54:35:082815
272	54:19:101404	54:35:042180	54:35:012105	54:35:073890
273	54:19:101301	54:35:033155	54:35:013725	54:35:083261
274	54:19:012301	54:35:041630	54:35:015030	54:35:073705
275	54:19:012601	54:35:042475	54:35:014825	54:35:073915
276	54:19:010101	54:35:032660	54:35:013360	54:35:082890
277	54:19:010601	54:35:014120	54:35:013121	54:35:083595
278	54:19:012701	54:35:071070	54:35:012825	54:35:081025
279	54:19:010102	54:35:021415	54:35:012065	54:35:083570
280	54:19:010201	54:35:021195	54:35:014517	54:35:083210
281	54:19:010103	54:35:041710	54:35:011800	54:35:081391
282	54:19:012602	54:35:101390	54:35:013550	54:35:081670
283	54:19:012501	54:35:042345	54:35:012205	54:35:072070
284	54:35:031945	54:35:033575	54:35:013890	54:35:073930
285	54:35:031825	54:35:101335	54:35:013905	54:35:081017

№ п/п	Номера кадастровых кварталов			
	1	2	3	4
286	54:35:031850	54:35:041985	54:35:014955	54:35:074145
287	54:35:031855	54:35:031975	54:35:013865	54:35:074140
288	54:35:031005	54:35:014125	54:35:011410	54:35:074220
289	54:35:001000	54:35:014035	54:35:012530	54:35:072030
290	54:35:061005	54:35:072950	54:35:013200	54:35:083050
291	54:35:031810	54:35:012591	54:35:014905	54:35:081450
292	54:35:031730	54:35:041800	54:35:011175	54:35:073940
293	54:35:031815	54:35:021390	54:35:012000	54:35:081325
294	54:35:064370	54:35:042015	54:35:011490	54:35:074225
295	54:35:051705	54:35:042495	54:35:013620	54:35:073945
296	54:35:061780	54:35:021355	54:35:012045	54:35:073925
297	54:35:061801	54:35:021116	54:35:011900	54:35:074245
298	54:35:062095	54:35:033070	54:35:011790	54:35:073790
299	54:35:061641	54:35:014070	54:35:011560	54:35:083107
300	54:35:061525	54:35:012670	54:35:011270	54:35:073970
301	54:35:051680	54:35:101155	54:35:011865	54:35:082970
302	54:35:051595	54:35:032430	54:35:014945	54:35:074105
303	54:35:031910	54:35:042025	54:35:014250	54:35:081111
304	54:35:021550	54:35:041690	54:35:014450	54:35:074100
305	54:35:061125	54:35:031970	54:35:071765	54:35:083115
306	54:35:064100	54:35:101400	54:35:011825	54:35:083590
307	54:35:064060	54:35:021240	54:35:013450	54:35:074035
308	54:35:021640	54:35:101640	54:35:013090	54:35:083060
309	54:35:032545	54:35:033435	54:35:013530	54:35:081445
310	54:35:064180	54:35:032940	54:35:011145	54:35:082580
311	54:35:064130	54:35:041780	54:35:011075	54:35:083625
312	54:35:032507	54:35:071115	54:35:011160	54:35:053192
313	54:35:032905	54:35:032045	54:35:012490	54:35:073955
314	54:35:064280	54:35:021330	54:35:015035	54:35:083225
315	54:35:064160	54:35:041915	54:35:012195	54:35:074055
316	54:35:032825	54:35:012520	54:35:011515	54:35:081465
317	54:35:064285	54:35:032961	54:35:013715	54:35:081165
318	54:35:061120	54:35:071065	54:35:014805	54:35:082635
319	54:35:061785	54:35:033395	54:35:012010	54:35:081091
320	54:35:021625	54:35:033460	54:35:011265	54:35:073830
321	54:35:061325	54:35:033180	54:35:015040	54:35:074000
322	54:35:061291	54:35:033195	54:35:012785	54:35:074215
323	54:35:061515	54:35:071120	54:35:014305	54:35:072010
324	54:35:063176	54:35:041845	54:35:013856	54:35:073720

№ п/п	Номера кадастровых кварталов			
	1	2	3	4
325	54:35:063335	54:35:012595	54:35:071545	54:35:081370
326	54:35:062130	54:35:101275	54:35:012055	54:35:083110
327	54:35:061795	54:35:013945	54:35:014609	54:35:083165
328	54:35:061330	54:35:033145	54:35:011495	54:35:074010
329	54:35:061490	54:35:033345	54:35:012870	54:35:082715
330	54:35:051725	54:35:101085	54:35:011645	54:35:072035
331	54:35:061765	54:35:072892	54:35:011050	54:35:082675
332	54:35:032535	54:35:021175	54:35:013117	54:35:083175
333	54:35:061095	54:35:101150	54:35:013825	54:35:083215
334	54:35:032895	54:35:031931	54:35:071600	54:35:082830
335	54:35:061335	54:35:071001	54:35:011660	54:35:082655
336	54:35:061420	54:35:032480	54:35:013720	54:35:073775
337	54:35:064200	54:35:042485	54:35:014965	54:35:083185
338	54:35:061275	54:35:042020	54:35:011095	54:35:082790
339	54:35:061450	54:35:032465	54:35:013735	54:35:083085
340	54:35:061370	54:35:032335	54:35:015060	54:35:081261
341	54:35:064150	54:35:014100	54:35:012190	54:35:073810
342	54:35:061855	54:35:033095	54:35:011365	54:35:082875
343	54:35:063190	54:35:031920	54:35:014815	54:35:082646
344	54:35:063170	54:35:032472	54:35:013765	54:35:081040
345	54:35:061705	54:35:101380	54:35:012265	54:35:074130
346	54:35:061135	54:35:012650	54:35:014780	54:35:082685
347	54:35:061195	54:35:033160	54:35:011690	54:35:082665
348	54:35:061221	54:35:042670	54:35:014195	54:35:082965
349	54:35:061380	54:35:033325	54:35:012075	54:35:083040
350	54:35:061720	54:35:101045	54:35:014675	54:35:081375
351	54:35:064050	54:35:021675	54:35:014220	54:35:083135
352	54:35:062105	54:35:021075	54:35:013460	54:35:074120
353	54:35:021660	54:35:032410	54:35:012470	54:35:074115
354	54:35:032855	54:35:042310	54:35:013165	54:35:083160
355	54:35:032516	54:35:042545	54:35:013065	54:35:082850
356	54:35:064220	54:35:033655	54:35:011810	54:35:081020
357	54:35:061485	54:35:033820	54:35:011715	54:35:082810
358	54:35:021590	54:35:101295	54:35:011782	54:35:073885
359	54:35:061390	54:35:033635	54:35:013355	54:35:083585
360	54:35:061435	54:35:033410	54:35:012070	54:35:082575
361	54:35:051590	54:35:101195	54:35:013080	54:35:073805
362	54:35:064090	54:35:031900	54:35:071790	54:35:083150
363	54:35:061710	54:35:042125	54:35:013900	54:35:073995

№ п/п	Номера кадастровых кварталов			
	1	2	3	4
364	54:35:021575	54:35:033505	54:35:013850	54:35:073750
365	54:35:061230	54:35:042265	54:35:011905	54:35:082520
366	54:35:051715	54:35:033585	54:35:014570	54:35:081365
367	54:35:051720	54:35:032610	54:35:011675	54:35:083610
368	54:35:064270	54:35:041900	54:35:014960	54:35:082840
369	54:35:061431	54:35:032765	54:35:013545	54:35:081330
370	54:35:061645	54:35:101470	54:35:011775	54:35:001025
371	54:35:032865	54:35:101410	54:35:011420	54:35:073975
372	54:35:061205	54:35:101365	54:35:014720	54:35:073855
373	54:35:021515	54:35:042085	54:35:014200	54:35:071985
374	54:35:061400	54:35:012516	54:35:014320	54:35:082820
375	54:35:051695	54:35:042540	54:35:013645	54:35:053115
376	54:35:061280	54:35:033125	54:35:011765	54:35:073815
377	54:35:061315	54:35:042355	54:35:011745	54:35:073756
378	54:35:061715	54:35:101142	54:35:012505	54:35:083550
379	54:35:061520	54:35:042145	54:35:011345	54:35:083190
380	54:35:021610	54:35:021380	54:35:014630	54:35:072015
381	54:35:061060	54:35:071103	54:35:012200	54:35:081300
382	54:35:032550	54:35:021490	54:35:011020	54:35:073875
383	54:35:021510	54:35:101370	54:35:011670	54:35:073880
384	54:35:061351	54:35:042435	54:35:011390	54:35:073795
385	54:35:021565	54:35:032325	54:35:011190	54:35:083600
386	54:35:021645	54:35:101110	54:35:011985	54:35:074205
387	54:35:051775	54:35:042060	54:35:013455	54:35:071915
388	54:35:032870	54:35:042455	54:35:011350	54:35:082980
389	54:35:061730	54:35:101630	54:35:012495	54:35:074015
390	54:35:061250	54:35:032280	54:35:013095	54:35:073895
391	54:35:032890	54:35:042580	54:35:013225	54:35:073630
392	54:35:061231	54:35:033400	54:35:012960	54:35:083605
393	54:35:061575	54:35:033305	54:35:012175	54:35:073745
394	54:35:061235	54:35:042230	54:35:015090	54:35:082540
395	54:35:061430	54:35:033760	54:35:011090	54:35:071925
396	54:35:061410	54:35:071155	54:35:012215	54:35:064355
397	54:35:061050	54:35:032736	54:35:013872	54:35:052780
398	54:35:061640	54:35:033667	54:35:011635	54:35:064305
399	54:35:061270	54:35:032485	54:35:013795	54:35:064390
400	54:35:061200	54:35:033295	54:35:013315	54:35:052210
401	54:35:032850	54:35:012680	54:35:014315	54:35:053340
402	54:35:061415	54:35:071035	54:35:012895	54:35:053240

№ п/п	Номера кадастровых кварталов			
	1	2	3	4
403	54:35:061815	54:35:101252	54:35:012450	54:35:053345
404	54:35:032860	54:35:033230	54:35:014280	54:35:053005
405	54:35:051675	54:35:033330	54:35:014910	54:35:052240
406	54:35:061115	54:35:033636	54:35:012330	54:35:053515
407	54:35:032915	54:35:033475	54:35:011255	54:35:053275
408	54:35:051690	54:35:042555	54:35:011205	54:35:052460
409	54:35:061080	54:35:032951	54:35:013280	54:35:053222
410	54:35:063320	54:35:101035	54:35:014835	54:35:053555
411	54:35:021525	54:35:041875	54:35:014300	54:35:052130
412	54:35:061425	54:35:012675	54:35:011025	54:35:053000
413	54:19:022301	54:35:101105	54:35:013845	54:35:053435
414	54:35:064140	54:35:042190	54:35:014700	54:35:053130
415	54:35:021615	54:35:021200	54:35:014735	54:35:064290
416	54:35:064171	54:35:101030	54:35:011260	54:35:053550
417	54:35:061670	54:35:042290	54:35:013330	54:35:052115
418	54:35:061070	54:35:033365	54:35:012745	54:35:053280
419	54:35:061561	54:35:042045	54:35:013320	54:35:053185
420	54:35:061750	54:35:042050	54:35:012765	54:35:053395
421	54:35:061860	54:35:033485	54:35:012815	54:35:053425
422	54:35:051700	54:35:033425	54:35:012270	54:35:074250
423	54:35:061746	54:35:042490	54:35:013405	54:35:052480
424	54:35:061225	54:35:033665	54:35:011290	54:35:053320
425	54:35:021530	54:35:032365	54:35:014180	54:35:052195
426	54:35:021535	54:35:033030	54:35:013220	54:35:052470
427	54:35:061256	54:35:033610	54:35:011220	54:35:052380
428	54:35:061545	54:35:101720	54:35:011085	54:35:051770
429	54:35:061666	54:35:032946	54:35:011180	54:35:052325
430	54:35:061556	54:35:032405	54:35:014285	54:35:052445
431	54:35:051710	54:35:101320	54:35:011105	54:35:053385
432	54:35:061655	54:35:042535	54:35:013820	54:35:051010
433	54:35:021620	54:35:033405	54:35:011100	54:35:052125
434	54:35:061310	54:35:021125	54:35:013435	54:35:052882
435	54:35:064165	54:35:101306	54:35:013112	54:35:051045
436	54:35:021630	54:35:032950	54:35:014670	54:35:052860
437	54:35:061240	54:35:101415	54:35:013365	54:35:053190
438	54:35:064110	54:35:032185	54:35:011245	54:35:053430
439	54:35:032495	54:19:011501	54:35:012875	54:35:053027
440	54:35:061770	54:35:021225	54:35:071820	54:35:081005
441	54:35:021585	54:35:041610	54:35:014375	54:35:052226

№ п/п	Номера кадастровых кварталов			
	1	2	3	4
442	54:35:061100	54:35:033450	54:35:013615	54:35:052910
443	54:35:064115	54:35:014075	54:35:011035	54:35:053530
444	54:35:061150	54:35:101210	54:35:014855	54:35:052865
445	54:35:021655	54:35:033480	54:35:014325	54:35:053270
446	54:35:063291	54:35:021255	54:35:014750	54:35:051960
447	54:35:064225	54:35:101430	54:35:011755	54:35:053300
448	54:35:061190	54:35:033035	54:35:011705	54:35:052570
449	54:35:032600	54:35:071040	54:35:072915	54:35:064380
450	54:35:061790	54:35:101205	54:35:072815	54:35:052175
451	54:35:032155	54:35:101600	54:35:074480	54:35:052111
452	54:35:061175	54:35:014045	54:35:064405	54:35:051825
453	54:35:063185	54:35:101740	54:35:073435	54:35:052550
454	54:35:032490	54:35:033225	54:35:101665	54:35:051750
455	54:35:061065	54:35:021450	54:35:072776	54:35:052345
456	54:35:061300	54:35:041835	54:35:072165	54:35:053645
457	54:35:032815	54:35:032017	54:35:073460	54:35:052881
458	54:35:061145	54:35:101465	54:35:064500	54:35:053243
459	54:35:061495	54:35:101445	54:35:064505	54:35:052900
460	54:35:061215	54:35:041745	54:35:021295	54:35:053026
461	54:35:064185	54:35:014010	54:35:074340	54:35:052610
462	54:35:033805	54:35:042285	54:35:071360	54:35:052045
463	54:35:021465	54:35:071140	54:35:073070	54:35:051985
464	54:35:061580	54:35:101196	54:35:072670	54:35:052800
465	54:35:064271	54:35:041920	54:35:073295	54:35:053100
466	54:35:063285	54:35:042470	54:35:074510	54:35:053405
467	54:35:051670	54:35:101685	54:35:071855	54:35:053255
468	54:35:032910	54:35:101095	54:35:074695	54:35:053415
469	54:35:061405	54:35:012656	54:35:071556	54:35:053410
470	54:35:032925	54:35:021145	54:35:071290	54:35:064360
471	54:35:061810	54:35:012668	54:35:071645	54:35:051025
472	54:35:063181	54:35:021400	54:35:071395	54:35:053370
473	54:35:064190	54:35:071145	54:35:073515	54:35:053565
474	54:35:061615	54:35:041655	54:35:072090	54:35:053250
475	54:35:061110	54:35:021132	54:35:074605	54:35:051970
476	54:35:061825	54:35:032295	54:35:064495	54:35:052475
477	54:35:061170	54:35:033625	54:35:073020	54:35:053365
478	54:35:061165	54:35:021475	54:35:073480	54:35:053245
479	54:35:032893	54:35:012667	54:35:071876	54:35:053360
480	54:35:032900	54:35:021160	54:35:073475	54:35:052010

№ п/п	Номера кадастровых кварталов			
	1	2	3	4
481	54:35:021670	54:35:101115	54:35:073175	54:35:052160
482	54:35:032880	54:35:012700	54:35:073215	54:35:052370
483	54:35:032830	54:35:032650	54:35:074505	54:35:052840
484	54:35:064112	54:35:033606	54:35:073075	54:35:053630
485	54:35:061555	54:35:032470	54:35:074500	54:35:052810
486	54:35:061796	54:35:033765	54:35:073210	54:35:053400
487	54:35:061440	54:35:031982	54:35:072620	54:35:052545
488	54:35:061210	54:35:071165	54:35:072805	54:35:053221
489	54:35:061550	54:35:071030	54:35:072370	54:35:064242
490	54:35:061675	54:35:021345	54:35:074445	54:35:064340
491	54:35:061285	54:35:101230	54:35:072545	54:35:052395
492	54:35:061625	54:35:032805	54:35:073395	54:35:052140
493	54:35:032530	54:35:071180	54:35:071890	54:35:053420
494	54:35:061396	54:35:032640	54:35:072132	54:35:052995
495	54:35:061090	54:35:033615	54:35:072420	54:35:051015
496	54:35:064075	54:35:014090	54:35:071305	54:35:053495
497	54:35:064195	54:35:101770	54:35:071850	54:35:052055
498	54:35:061510	54:35:032710	54:35:072425	54:35:074200
499	54:35:061020	54:35:042260	54:35:073590	54:35:052235
500	54:35:061181	54:35:021495	54:35:074290	54:35:052795
501	54:35:063345	54:35:014155	54:35:071315	54:35:064350
502	54:35:032500	54:35:032655	54:35:074640	54:35:064315
503	54:35:051685	54:35:014085	54:35:074563	54:35:052066
504	54:35:051645	54:35:101395	54:35:074395	54:35:053205
505	54:35:064260	54:35:014165	54:35:071650	54:35:052285
506	54:35:061075	54:35:101135	54:35:074275	54:35:053235
507	54:35:061635	54:35:033780	54:35:072985	54:35:053480
508	54:35:063180	54:35:101200	54:35:072375	54:35:053225
509	54:35:061130	54:35:101765	54:35:073620	54:35:064250
510	54:35:064275	54:35:032700	54:35:073415	54:35:051980
511	54:35:061585	54:35:033335	54:35:073250	54:35:053335
512	54:35:064080	54:35:032945	54:35:074656	54:35:081000
513	54:35:062530	54:35:071045	54:35:074490	54:35:052465
514	54:35:061740	54:35:042235	54:35:074650	54:35:052000
515	54:35:032875	54:35:101040	54:35:074360	54:35:053015
516	54:35:061480	54:35:033200	54:35:071350	54:35:053215
517	54:35:021500	54:35:032005	54:35:072640	54:35:052421
518	54:35:063350	54:35:033510	54:35:072675	54:35:052455
519	54:35:032525	54:35:032685	54:35:074540	54:35:053525

№ п/п	Номера кадастровых кварталов			
	1	2	3	4
520	54:35:051650	54:35:014020	54:35:073245	54:35:053260
521	54:35:021560	54:35:101125	54:35:072960	54:35:052110
522	54:35:021600	54:35:033640	54:35:074455	54:35:053390
523	54:35:061665	54:35:101610	54:35:073560	54:35:053510
524	54:35:064125	54:35:101325	54:35:074440	54:35:053290
525	54:35:021635	54:35:042360	54:35:072580	54:35:052405
526	54:35:064135	54:35:033775	54:35:073050	54:35:053010
527	54:35:061160	54:35:012590	54:35:072810	54:35:064410
528	54:35:032540	54:35:032380	54:35:073265	54:35:052225
529	54:35:061505	54:35:033360	54:35:074380	54:35:051040
530	54:35:063290	54:35:012600	54:35:071374	54:35:053350
531	54:35:063295	54:35:033755	54:35:073430	54:35:053575
532	54:19:010901	54:35:033165	54:35:073185	54:35:052750
533	54:35:061287	54:35:021035	54:35:073040	54:35:053180
534	54:35:061475	54:35:014030	54:35:073115	54:35:052630
535	54:35:032532	54:35:021121	54:35:071330	54:35:053620
536	54:35:061685	54:35:033557	54:35:074645	54:35:052425
537	54:35:061805	54:35:071095	54:35:074300	54:35:053375
538	54:35:021595	54:35:021455	54:35:073150	54:35:064435
539	54:35:061155	54:35:013980	54:35:064400	54:35:052485
540	54:35:064175	54:35:032957	54:35:071500	54:35:052915
541	54:35:064095	54:35:101435	54:35:021305	54:35:052015
542	54:35:061695	54:35:014150	54:35:071345	54:35:064310
543	54:35:063280	54:35:033045	54:35:073165	54:35:052935
544	54:35:061385	54:35:033600	54:35:073585	54:35:052085
545	54:35:021605	54:35:032165	54:35:073330	54:35:052490
546	54:35:061745	54:35:033645	54:35:072895	54:35:051800
547	54:35:063300	54:35:033085	54:35:073490	54:35:051815
548	54:35:061445	54:35:041930	54:35:073465	54:35:053020
549	54:35:021662	54:35:032350	54:35:073375	54:35:053605
550	54:35:061565	54:35:033385	54:35:071585	54:35:052765
551	54:35:032892	54:35:033420	54:35:101160	54:35:053570
552	54:35:064066	54:35:021235	54:35:073535	54:35:052830
553	54:35:061465	54:35:014025	54:35:073650	54:35:052805
554	54:35:061295	54:35:101440	54:35:073315	54:35:053490
555	54:35:032531	54:35:101326	54:35:074280	54:35:052060
556	54:35:061085	54:35:014115	54:35:074270	54:35:052735
557	54:35:061140	54:35:032780	54:35:073045	54:35:052200
558	54:35:021020	54:35:071100	54:35:074336	54:35:052190

№ п/п	Номера кадастровых кварталов			
	1	2	3	4
559	54:35:064155	54:35:101005	54:35:071901	54:35:053450
560	54:35:032505	54:35:021420	54:35:073170	54:35:053265
561	54:35:061650	54:35:041755	54:35:071675	54:35:052375
562	54:35:032891	54:35:101611	54:35:073565	54:35:051990
563	54:35:064710	54:35:042150	54:35:072390	54:35:052880
564	54:35:061320	54:35:032375	54:35:101560	54:35:052050
565	54:35:061530	54:35:033430	54:35:071390	54:35:053505
566	54:35:061305	54:35:071075	54:35:072715	54:35:064385
567	54:35:032510	54:35:041880	54:35:073505	54:35:052930
568	54:35:063175	54:35:021215	54:35:073470	54:35:064241
569	54:35:061375	54:35:021375	54:35:074675	54:35:053120
570	54:35:051640	54:35:033215	54:35:072975	54:35:053355
571	54:35:064083	54:35:032585	54:35:072630	54:35:052440
572	54:35:021580	54:35:101460	54:35:073340	54:35:053440
573	54:35:061755	54:35:021070	54:35:073305	54:35:053195
574	54:35:061255	54:35:021300	54:35:074320	54:35:064240
575	54:35:064265	54:35:012615	54:35:073520	54:35:052430
576	54:35:032885	54:35:042320	54:35:021270	54:35:064255
577	54:35:021665	54:35:032040	54:35:074465	54:35:053760
578	54:35:033785	54:35:021085	54:35:064491	54:35:052360
579	54:35:061680	54:35:033140	54:35:074470	54:35:064415
580	54:35:064170	54:35:012685	54:35:073001	54:35:051780
581	54:35:062110	54:35:013970	54:35:074435	54:35:052090
582	54:35:064120	54:35:013975	54:35:021280	54:35:052106
583	54:35:051655	54:35:032180	54:35:072875	54:35:053615
584	54:35:061245	54:35:033761	54:35:072365	54:35:051785
585	54:35:061265	54:35:101065	54:35:072550	54:35:052170
586	54:35:061290	54:35:021205	54:35:074371	54:35:051005
587	54:35:064145	54:35:061010	54:35:072395	54:35:064295
588	54:35:064105	54:35:042080	54:35:074620	54:35:052080
589	54:35:061716	54:35:021410	54:35:073610	54:35:053125
590	54:35:064082	54:35:031915	54:35:072965	54:35:064375
591	54:35:051760	54:35:071125	54:35:072910	54:35:053625
592	54:35:063325	54:35:032715	54:35:073530	54:35:052960
593	54:35:061690	54:35:033556	54:35:073240	54:35:053242
594	54:35:061560	54:35:032435	54:35:074375	54:35:051830
595	54:35:061470	54:35:033075	54:35:073500	54:35:052870
596	54:35:061540	54:35:031895	54:35:072735	54:35:053520
597	54:35:064169	54:35:013960	54:35:071340	54:35:052895

№ п/п	Номера кадастровых кварталов			
	1	2	3	4
598	54:35:063305	54:35:101350	54:35:071400	54:35:052120
599	54:35:061700	54:35:032770	54:35:074410	54:35:052005
600	54:35:064062	54:35:032190	54:35:074600	54:35:052525
601	54:35:061055	54:35:042350	54:35:071320	54:35:052205
602	54:35:063330	54:35:033355	54:35:072680	54:35:053241
603	54:35:061535	54:35:101080	54:35:072785	54:35:052355
604	54:35:061800	54:35:101100	54:35:071485	54:35:051890
605	54:35:061045	54:35:101731	54:35:074260	54:35:052100
606	54:35:032810	54:35:042185	54:35:071540	54:35:052580
607	54:35:063340	54:35:014170	54:35:074533	54:35:052261
608	54:35:064085	54:35:071055	54:35:073390	54:35:053455
609	54:35:061850	54:35:014095	54:35:072610	54:35:053220
610	54:35:021666	54:35:032385	54:35:072855	54:35:053230
611	54:35:064055	54:35:042075	54:35:074625	54:35:053540
612	54:35:061775	54:35:032467	54:35:072800	54:35:052265
613	54:35:063315	54:35:021480	54:35:101550	54:35:052565
614	54:35:061760	54:35:032395	54:35:072170	54:35:052680
615	54:35:061220	54:35:101190	54:35:072235	54:35:052215
616	54:35:021540	54:35:014160	54:35:073425	54:35:052315
617	54:35:063310	54:35:021050	54:35:074576	54:35:053470
618	54:35:063355	54:35:101315	54:35:101520	54:35:052745
619	54:35:061735	54:35:041950	54:35:073065	54:35:052530
620	54:35:061232	54:35:042390	54:35:072720	54:35:064320
621	54:35:061260	54:35:021080	54:35:064440	54:35:051790
622	54:19:100102	54:35:021190	54:35:072195	54:35:052820
623	54:19:012101	54:35:042510	54:35:072840	54:35:052625
624	54:19:100701	54:35:032160	54:35:073920	54:35:053535
625	54:19:012201	54:19:120202	54:35:072190	54:35:052230
626	54:19:101403	54:19:110308	54:35:101580	54:35:052710
627	54:19:100702	54:19:120401	54:35:074350	54:35:052520
628	54:19:100101	54:19:111701	54:35:074671	54:35:053095
629	54:19:012001	54:19:110901	54:35:073685	54:35:052385
630	54:19:011101	54:19:120203	54:35:073100	54:35:051965
631	54:19:010801	54:19:132701	54:35:073595	54:35:051835
632	54:19:100401	54:35:013605	54:35:074475	54:35:053305
633	54:19:100501	54:35:013380	54:35:072595	54:35:053315
634	54:35:032315	54:35:011695	54:35:072335	54:35:051810
635	54:35:031695	54:35:013122	54:35:072300	54:35:052390
636	54:35:032265	54:35:014660	54:35:073385	54:35:053445

№ п/п	Номера кадастровых кварталов			
	1	2	3	4
637	54:35:031450	54:35:011110	54:35:073555	54:35:052180
638	54:35:031990	54:35:014920	54:35:074265	54:35:053285
639	54:35:031710	54:35:013415	54:35:073140	54:35:052620
640	54:35:031645	54:35:014270	54:35:071285	54:35:051901
641	54:35:031510	54:35:014445	54:35:074525	54:35:052920
642	54:35:031025	54:35:011625	54:35:073600	54:35:052990
643	54:35:031650	54:35:011055	54:35:073285	54:35:052135
644	54:35:032130	54:35:013660	54:35:072795	54:35:052105
645	54:35:033790	54:35:013675	54:35:074301	54:35:053380
646	54:35:032230	54:35:012795	54:35:074485	54:35:052500
647	54:35:031636	54:35:013230	54:35:073135	54:35:053330
648	54:35:031540	54:35:014516	54:35:072710	54:35:052155
649	54:35:031795	54:35:013145	54:35:072870	54:35:064325
650	54:35:031600	54:35:011485	54:35:073640	54:35:064245
651	54:35:031580	54:35:071797	54:35:074690	54:35:052035
652	54:35:031750	54:35:014585	54:35:021290	54:35:053501
653	54:35:032205	54:35:013800	54:35:073635	54:35:064445
654	54:35:032065	54:35:013861	54:35:071310	54:35:051820
655	54:35:031725	54:35:014930	54:35:073450	54:35:053460
656	54:35:033495	54:35:014355	54:35:073580	54:35:053595
657	54:35:031575	54:35:011700	54:35:073445	54:35:052065
658	54:35:032330	54:35:013100	54:35:101495	54:35:053295
659	54:35:032240	54:35:012310	54:35:072790	54:35:051795
660	54:35:031755	54:35:013480	54:35:073145	54:35:064300
661	54:35:031770	54:35:011735	54:35:072330	54:35:053545
662	54:35:031660	54:35:011045	54:35:071335	54:35:052955
663	54:35:032055	54:35:012405	54:35:072645	54:35:064395
664	54:35:031670	54:35:014790	54:35:101585	54:35:051905
665	54:35:033715	54:35:013310	54:35:074532	54:35:053560
666	54:35:031630	54:35:014345	54:35:074400	54:35:051030
667	54:35:032110	54:35:013210	54:35:072705	54:35:052905
668	54:35:031675	54:35:011320	54:35:073540	54:35:053325
669	54:35:033720	54:35:014575	54:35:073225	54:35:052560
670	54:35:032135	54:35:013295	54:35:074680	54:35:051805
671	54:35:033735	54:35:013475	54:35:073310	54:35:052350
672	54:35:031490	54:35:013500	54:35:073230	54:35:052845
673	54:35:031705	54:35:014415	54:35:072920	54:35:052515
674	54:35:031615	54:35:012905	54:35:073290	54:35:074255
675	54:35:032150	54:35:014465	54:35:073660	54:35:052636

№ п/п	Номера кадастровых кварталов			
	1	2	3	4
676	54:35:031997	54:35:014265	54:35:072860	54:35:052275
677	54:35:032095	54:35:011565	54:35:074390	54:35:052270
678	54:35:032022	54:35:014680	54:35:072600	54:35:052145
679	54:35:032090	54:35:015015	54:35:073325	54:35:052020
680	54:35:031760	54:35:014695	54:35:072940	54:35:052150
681	54:35:032305	54:35:011001	54:35:074385	54:35:051995
682	54:35:031590	54:35:014580	54:35:074285	54:35:051765
683	54:35:031785	54:35:013485	54:35:072690	54:35:052755
684	54:35:032245	54:35:013625	54:35:072570	54:35:052030
685	54:35:031631	54:35:011415	54:35:074345	54:35:052760
686	54:35:031905	54:35:013780	54:35:071840	54:35:051020
687	54:35:031515	54:35:011125	54:35:071231	54:35:052825
688	54:35:031485	54:35:014440	54:35:072505	54:35:052575
689	54:35:032270	54:35:012315	54:35:073605	54:35:053025
690	54:35:031520	54:35:012170	54:35:073130	54:35:053210
691	54:35:031985	54:35:013240	54:35:074700	54:35:052415
692	54:35:032310	54:35:014890	54:35:072410	54:35:052185
693	54:35:031535	54:35:013510	54:35:101590	54:35:053585
694	54:35:031700	54:35:013570	54:35:073251	54:35:052600
695	54:35:031625	54:35:012280	54:35:074365	54:35:053500
696	54:35:031780	54:35:011710	54:35:072740	54:35:052250
697	54:35:031500	54:35:014330	54:35:072825	54:35:053085
698	54:35:031950	54:35:014485	54:35:074595	54:35:052075
699	54:35:031570	54:35:011285	54:35:072650	54:35:052245
700	54:35:031585	54:35:012035	54:35:071220	54:35:052555
701	54:35:031685	54:35:013540	54:35:073090	54:35:052220
702	54:35:031632	54:35:014865	54:35:072850	54:35:052595
703	54:35:031955	54:35:012245	54:35:074425	54:35:053310
704	54:35:032235	54:35:014895	54:35:073420	54:35:052280
705	54:35:033560	54:35:012710	54:35:074325	54:35:052450
706	54:35:031560	54:35:013815	54:35:072336	54:35:052095
707	54:35:031020	54:35:014991	54:35:073195	54:35:052950
708	54:35:031605	54:35:013175	54:35:073191	54:35:052925
709	54:35:032076	54:35:013123	54:35:071295	54:35:052875
710	54:35:031633	54:35:013710	54:35:072625	54:35:052335
711	54:35:031495	54:35:015075	54:35:073200	54:35:051035
712	54:35:032120	54:35:014665	54:35:071655	54:35:052435
713	54:35:031035	54:35:011040	54:35:073155	54:35:052255
714	54:35:032070	54:35:014405	54:35:072725	54:35:064365

№ п/п	Номера кадастровых кварталов			
	1	2	3	4
715	54:35:031030	54:35:011330	54:35:074535	54:35:052835
716	54:35:031395	54:35:014515	54:35:073110	54:35:053610
717	54:35:031040	54:35:013125	54:35:073645	54:35:052615
718	54:35:031525	54:35:013590	54:35:074460	54:35:064335
719	54:35:031565	54:35:011400	54:35:021275	54:35:052885
720	54:35:033730	54:35:013650	54:35:072700	54:35:052365
721	54:35:032050	54:35:012320	54:35:073160	54:35:052165
722	54:35:031641	54:35:014820	54:35:073495	54:35:052310
723	54:35:033795	54:35:041135	54:35:074561	54:19:081301
724	54:35:031665	54:35:014595	54:35:072360	54:19:180109
725	54:35:032100	54:35:014335	54:35:073260	54:19:180601
726	54:35:031820	54:35:013150	54:35:073655	54:19:062303
727	54:35:031765	54:35:015005	54:35:071905	54:19:062001
728	54:35:032115	54:35:013250	54:35:072845	54:35:051910
729	54:35:031635	54:35:014986	54:35:074450	54:35:051920
730	54:35:031715	54:35:013790	54:35:073365	54:35:051915
731	54:35:032210	54:35:013425	54:35:073220	54:19:071101
732	54:35:031045	54:35:014190	54:35:073695	54:19:072501
733	54:35:031629	54:35:011165	54:35:072750	54:19:071602
734	54:35:031634	54:35:014518	54:35:072945	54:19:071401
735	54:35:032105	54:35:011337	54:35:072780	54:19:071601
736	54:35:033545	54:35:013685	54:35:073275	54:19:071901
737	54:35:031690	54:35:011395	54:35:073035	54:19:070201
738	54:35:031995	54:35:014925	54:35:073370	54:19:072101
739	54:35:033525	54:35:011570	54:35:101575	54:19:072201
740	54:35:031620	54:35:013235	54:35:074430	54:19:072401
741	54:35:031680	54:35:011315	54:35:073575	54:19:072602
742	54:35:032077	54:35:011465	54:35:074515	54:19:071701
743	54:35:033515	54:35:014470	54:35:072935	54:19:072301
744	54:35:031530	54:35:013111	54:35:071365	54:19:071801
745	54:35:031655	54:35:012305	54:35:072770	54:19:072701
746	54:35:032320	54:35:013665	54:35:101531	54:19:080601
747	54:35:031595	54:35:015095	54:35:073055	54:19:072601
748	54:35:031775	54:35:014620	54:35:071300	54:19:071201
749	54:35:032020	54:35:011200	54:35:101555	54:19:080701
750	54:35:031720	54:35:014425	54:35:072150	54:19:071501
751	54:35:032276	54:35:012350	54:35:073355	54:19:070801
752	54:35:031465	54:35:014295	54:35:072430	54:19:071301
753	54:35:033520	54:35:011015	54:35:074660	54:35:092465

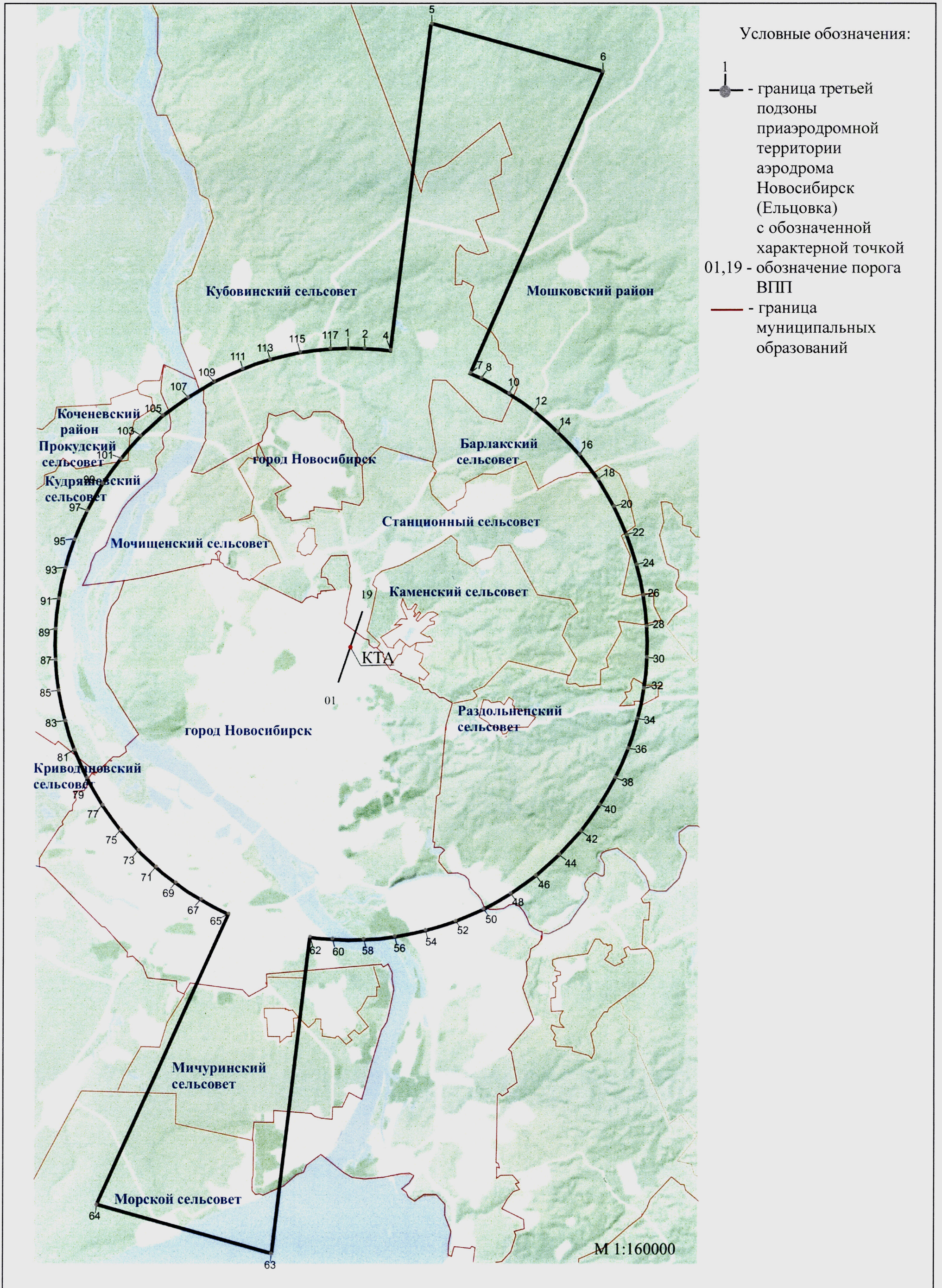
№ п/п	Номера кадастровых кварталов			
	1	2	3	4
754	54:35:031015	54:35:013410	54:35:071380	54:35:092245
755	54:35:031610	54:35:012935	54:35:072590	54:35:092455
756	54:35:031860	54:35:013265	54:35:071490	54:35:092230
757	54:35:031555	54:35:014565	54:35:072655	54:35:092315
758	54:35:032250	54:35:012020	54:35:074310	54:35:092460
759	54:35:031460	54:35:013680	54:35:072970	54:35:092235
760	54:35:031637	54:35:071745	54:35:064607	54:35:092220
761	54:35:032060	54:35:012925	54:35:072131	54:35:092310
762	54:35:032200	54:35:071775	54:35:072575	54:35:092190
763	54:35:032225	54:35:071780	54:35:072980	54:35:092150
764	54:35:032140	54:35:015050	54:35:072830	54:35:092295
765	54:35:031865	54:35:013375	54:35:101510	54:35:092125
766	54:35:032260	54:35:013740	54:35:071862	54:35:092115
767	54:35:031010	54:35:013495	54:35:073670	54:35:092305
768	54:35:031790	54:35:012835	54:35:071421	54:35:092170
769	54:35:031480	54:35:013290	54:35:074562	54:35:092145
770	54:35:032025	54:35:014385	54:35:073405	54:35:092390
771	54:35:031745	54:35:012740	54:35:101515	54:35:092436
772	54:35:032125	54:35:011475	54:35:072510	54:35:092355
773	54:35:031455	54:35:014245	54:35:072880	54:35:092375
774	54:35:032255	54:35:014420	54:35:072585	54:35:092120
775	54:35:031740	54:35:013465	54:35:072615	54:35:092250
776	54:35:032075	54:35:014915	54:35:073000	54:35:091950
777	54:35:031505	54:35:014615	54:35:071495	54:35:092405
778	54:19:012801	54:35:013910	54:35:073005	54:35:092200
779	54:35:042525	54:35:013630	54:35:071225	54:35:092285
780	54:35:033060	54:35:013130	54:35:073235	54:35:092155
781	54:35:032415	54:35:071815	54:35:073455	54:35:092415
782	54:35:033020	54:35:013170	54:35:073120	54:35:092425
783	54:35:041530	54:35:011280	54:35:072660	54:35:092380
784	54:35:101655	54:35:011770	54:35:073080	54:35:092185
785	54:35:033040	54:35:012750	54:35:072605	54:35:092350
786	54:35:042570	54:35:013635	54:35:072900	54:35:092385
787	54:35:042110	54:35:012030	54:35:073270	54:35:092435
788	54:35:032300	54:35:011235	54:35:072565	54:35:092335
789	54:35:032450	54:35:012460	54:35:072560	54:35:092135
790	54:35:021165	54:35:014940	54:35:074550	54:35:092320
791	54:35:042480	54:35:011455	54:35:072175	54:35:092382
792	54:35:101615	54:35:013385	54:35:072135	54:35:092140

№ п/п	Номера кадастровых кварталов			
	1	2	3	4
793	54:35:032645	54:35:015085	54:35:074295	54:35:092360
794	54:35:042160	54:35:012760	54:35:072695	54:35:092340
795	54:35:101032	54:35:012915	54:35:074315	54:35:092165
796	54:35:041750	54:35:013245	54:35:071240	54:35:092330
797	54:35:101385	54:35:013105	54:35:072745	54:35:092160
798	54:35:032565	54:35:012085	54:35:101525	54:35:092345
799	54:35:021185	54:35:014705	54:35:074330	54:35:092210
800	54:35:021180	54:35:014290	54:35:073125	54:35:092260
801	54:35:072955	54:35:014625	54:35:074565	54:35:092240
802	54:35:042255	54:35:015045	54:35:071845	54:35:092341
803	54:35:042430	54:35:012940	54:35:052495	54:35:092205
804	54:35:042450	54:35:011795	54:35:071450	54:35:092370
805	54:35:033630	54:35:012805	54:35:064530	54:35:092091
806	54:35:033490	54:35:011340	54:35:064535	54:35:092195
807	54:35:042170	54:35:012185	54:35:073205	54:35:092065
808	54:35:101730	54:35:012510	54:35:072200	54:35:092420
809	54:35:032845	54:35:012820	54:35:101060	54:35:092300
810	54:35:014050	54:35:013580	54:35:073525	54:35:092265
811	54:35:101340	54:35:011325	54:35:073095	54:35:092060
812	54:35:032570	54:35:015070	54:35:074530	54:35:092325
813	54:35:033100	54:35:013640	54:35:074305	54:35:092130
814	54:35:042005	54:35:011685	54:35:071230	54:35:092400
815	54:35:042465	54:35:011430	54:35:074630	54:35:092397
816	54:35:032345	54:35:014550	54:35:072665	54:35:092175
817	54:35:042120	54:35:013118	54:35:073485	54:35:092365
818	54:35:033090	54:35:013011	54:35:073410	54:35:092215
819	54:35:041850	54:35:013140	54:35:071670	54:35:092255
820	54:35:042010	54:35:013835	54:35:072185	54:35:092290
821	54:35:101075	54:35:012435	54:35:072316	54:35:092180
822	54:35:041825	54:35:012847	54:35:074240	54:35:092280
823	54:35:033135	54:35:014510	54:35:073400	54:35:092225
824	54:35:041770	54:35:014845	54:35:073510	54:19:070123
825	54:35:032010	54:35:012860	54:35:072456	54:19:070901
826	54:35:101025	54:35:011860	54:35:072385	54:19:070124
827	54:35:041680	54:35:011530	54:35:073570	54:19:071001
828	54:35:041650	54:35:013745	54:35:073345	54:18:020102
829	54:35:012580	54:35:013420	54:35:073255	54:18:020101
830	54:35:101020	54:35:011740	54:35:073360	54:18:020103
831	54:35:032455	54:35:012930	54:35:074615	54:18:020403

№ п/п	Номера кадастровых кварталов			
	1	2	3	4
832	54:35:012610	54:35:071750	54:35:021285	54:18:020408
833	54:35:042315	54:35:013305	54:35:072820	54:18:020404
834	54:35:031870	54:35:011890	54:35:072765	54:18:020405
835	54:35:014065	54:35:011440	54:35:077280	54:18:020402
836	54:35:101130	54:35:013260	54:35:064510	54:19:111101
837	54:35:032370	54:35:013075	54:35:073320	54:19:110201
838	54:35:033240	54:35:071795	54:35:072255	54:19:110102
839	54:35:042095	54:35:014950	54:35:073680	54:19:111801
840	54:35:031885	54:35:013655	54:35:071410	54:19:110101
841	54:35:032012	54:35:012275	54:35:072890	54:19:112301
842	54:35:033580	54:35:011335	54:35:074555	54:19:110103
843	54:35:101251	54:35:013345	54:35:072930	54:19:120301
844	54:35:101455	54:35:012975	54:35:073280	54:19:110501
845	54:35:033110	54:35:014410	54:35:072905	54:19:111069
846	54:35:101620	54:35:012735	54:35:072685	54:19:130202
847	54:35:042335	54:35:071590	54:35:064545	54:19:130201
848	54:35:032027	54:35:013690	54:35:072555	54:19:134401
849	54:35:041700	54:35:012005	54:35:064540	54:19:133601
850	54:35:021040	54:35:012165	54:35:052510	54:19:130907
851	54:35:041840	54:35:012730	54:35:073550	—

7.5. Графическое изображение границ третьей подзоны приаэродромной территории аэродрома Новосибирск (Ельцовка) приведено на схеме 5.

Схема 5



7.6. Перечень координат характерных точек внешней горизонтальной поверхности третьей подзоны приаэродромной территории аэродрома Новосибирск (Ельцовка) приведен в таблице 7.4.

Таблица 7.4

Обозначение характерных точек границ	Координаты, МСК-54	
	X	Y
Внешняя горизонтальная поверхность		
Сектор 1.1		
1	510163.80	4203468.09
2	510150.97	4204345.07
3	510104.33	4205127.11
4	510076.73	4205595.24
134	502312.40	4204551.23
133	502341.44	4204193.31
132	502336.60	4203675.69
131	502311.42	4203156.25
130	502209.49	4202648.39
129	502080.02	4202147.11
128	501909.03	4201658.27
127	501682.81	4201190.57
126	501438.55	4200736.44
125	501144.30	4200303.66
124	500812.98	4199898.93
123	500447.33	4199524.74
122	500057.90	4199176.80
121	499629.31	4198875.65
120	499179.59	4198611.06
119	498709.66	4198383.22
118	498220.63	4198202.16
185	494993.64	4197262.62
184	494612.04	4197181.30
183	494093.38	4197105.25
182	493573.78	4197081.34
181	493052.47	4197098.40
180	492529.43	4197156.62
179	492013.82	4197265.70
178	491514.07	4197421.50
177	491027.19	4197613.35
176	490558.72	4197845.76

Обозначение характерных точек границ	Координаты, МСК-54	
	X	Y
175	490116.59	4198127.17
174	489698.23	4198441.24
173	489304.60	4198785.31
172	488950.37	4199175.00
171	488625.03	4199584.09
170	488343.57	4200026.59
169	488094.36	4200494.01
65	480084.67	4198618.20
66	480357.29	4197881.77
67	480676.25	4197159.85
68	481018.64	4196453.26
69	481410.29	4195774.95
70	481819.59	4195103.73
71	482283.88	4194470.49
72	482758.65	4193846.40
73	483290.79	4193266.57
74	483830.95	4192695.16
75	484420.33	4192172.52
76	485022.92	4191662.64
77	485657.75	4191198.48
78	486308.95	4190762.38
79	486985.36	4190364.96
80	487680.80	4190003.62
81	488393.17	4189674.25
82	489126.91	4189389.32
83	489869.89	4189131.79
84	490617.66	4188932.12
85	491381.30	4188749.25
86	492158.90	4188631.06
87	492941.36	4188519.91
88	493760.34	4188469.69
89	494507.30	4188470.19
90	495291.61	4188516.66
91	496300.64	4188599.27
92	497642.14	4188725.95
93	498810.29	4189010.95
94	499565.56	4189236.24
95	500301.33	4189509.38

Обозначение характерных точек границ	Координаты, МСК-54	
	X	Y
96	501024.59	4189816.10
97	501730.38	4190159.15
98	502466.62	4190569.27
99	503092.37	4190951.04
100	503716.94	4191408.28
101	504342.88	4191882.41
102	504927.07	4192407.55
103	505503.48	4192941.11
104	506151.89	4193665.05
105	506599.21	4194308.93
106	507097.25	4194994.61
107	507554.27	4195628.70
108	507977.63	4196292.32
109	508376.83	4196966.66
110	508720.71	4197672.76
111	509045.77	4198384.18
112	509313.15	4199119.24
113	509561.38	4199862.29
114	509746.75	4200623.65
115	509915.78	4201391.49
116	510023.33	4202166.90
117	510110.55	4202946.12
1	510163.80	4203468.09
Сектор 1.2		
7	509020.76	4209791.09
8	508723.78	4210419.97
9	508381.65	4211128.62
10	507980.84	4211806.82
11	507570.93	4212475.34
12	507098.37	4213104.01
13	506617.89	4213728.51
14	506086.85	4214306.38
15	505539.90	4214873.30
16	504953.47	4215394.92
17	504349.34	4215896.02
18	503714.31	4216358.79
19	503061.64	4216790.04
20	502382.97	4217187.06

Обозначение характерных точек границ	Координаты, МСК-54	
	X	Y
21	501683.60	4217544.21
22	500970.56	4217873.39
23	500234.07	4218153.80
24	499490.03	4218412.45
25	498727.91	4218605.50
26	497964.92	4218791.00
27	497187.33	4218899.52
28	496409.19	4218999.39
29	495625.67	4219027.80
30	494840.39	4219042.91
31	494057.06	4218999.15
32	493276.43	4218923.82
33	492251.18	4218752.27
34	491482.65	4218574.12
35	490667.13	4218332.51
36	489780.55	4218035.443
37	488761.89	4217602.63
37	488055.29	4217260.19
38	487380.39	4216858.54
39	486578.02	4216387.40
40	485902.97	4215976.07
41	485148.82	4215417.87
42	484444.70	4214852.14
43	483825.84	4214267.69
44	483150.17	4213572.72
45	482605.89	4212939.08
46	482001.81	4212133.39
47	481560.83	4211481.08
48	481169.57	4210811.28
49	480805.78	4210125.06
50	480479.78	4209408.65
51	480190.85	4208674.85
52	479936.81	4207927.40
53	479726.66	4207162.50
54	479544.51	4206393.51
56	479422.90	4205614.21
57	479319.39	4204832.37
58	479287.50	4204045.53

Обозначение характерных точек границ	Координаты, МСК-54	
	X	Y
59	479264.09	4203258.77
60	479312.24	4202474.35
61	479376.96	4201685.86
62	479423.23	4201354.60
168	487548.83	4202370.27
167	487512.27	4202901.62
166	487511.39	4203428.20
165	487571.82	4203953.27
164	487676.32	4204468.30
163	487818.42	4204972.31
162	487993.83	4205454.76
161	488234.06	4205933.56
160	488504.26	4206382.94
159	488808.12	4206811.09
158	489157.52	4207202.15
157	489533.79	4207567.84
156	489938.57	4207897.33
155	490379.37	4208181.29
154	490833.08	4208442.60
153	491313.60	4208648.72
152	491804.62	4208824.01
151	494878.88	4209706.93
150	495236.71	4209773.12
149	495768.40	4209866.94
148	496287.73	4209890.77
147	496813.90	4209876.37
146	497333.74	4209809.79
145	497846.77	4209710.20
144	498345.57	4209542.64
143	498831.62	4209350.36
142	499300.43	4209116.51
141	499747.03	4208843.87
140	500162.24	4208524.77
139	500553.93	4208176.10
138	500910.73	4207792.80
137	501231.36	4207378.57
136	501504.20	4206953.66
135	501739.17	4206515.51

Обозначение характерных точек границ	Координаты, МСК-54	
	X	Y
7	509020.76	4209791.09

7.7. Перечень координат характерных точек границ конической поверхности третьей подзоны приаэродромной территории аэродрома Новосибирск (Ельцовка) приведен в таблице 7.5.

Таблица 7.5

Обозначение характерных точек границ	Координаты, МСК-54	
	X	Y
Коническая поверхность		
Сектор 2.1		
118	498220.63	4198202.16
119	498709.66	4198383.22
120	499179.59	4198611.06
121	499629.31	4198875.65
122	500057.90	4199176.80
123	500447.33	4199524.74
124	500812.98	4199898.93
125	501144.30	4200303.66
126	501438.55	4200736.44
127	501682.81	4201190.57
128	501909.03	4201658.27
129	502080.02	4202147.11
130	502209.49	4202648.39
131	502311.42	4203156.25
132	502336.60	4203675.69
133	502341.44	4204193.31
134	502312.40	4204551.23
201	501819.20	4204484.20
200	501830.90	4204338.58
199	501844.57	4203823.03
198	501813.78	4203307.03
197	501735.98	4202796.53
196	501608.02	4202296.63
195	501435.77	4201808.27
194	501216.09	4201334.94
193	500951.38	4200882.84

Обозначение характерных точек границ	Координаты, МСК-54	
	X	Y
192	500644.33	4200460.16
191	500298.31	4200068.34
190	499917.94	4199708.84
189	499504.99	4199388.78
188	499065.30	4199109.99
187	498600.66	4198877.30
186	498117.73	4198676.96
118	498220.63	4198202.16
Сектор 2.2		
135	501739.17	4206515.51
136	501504.20	4206953.66
137	501231.36	4207378.57
138	500910.73	4207792.80
139	500553.93	4208176.10
140	500162.24	4208524.77
141	499747.03	4208843.87
142	499300.43	4209116.51
143	498831.62	4209350.36
144	498345.57	4209542.64
145	497846.77	4209710.20
146	497333.74	4209809.79
147	496813.90	4209876.37
148	496287.73	4209890.77
149	495768.40	4209866.94
150	495236.71	4209773.12
151	494878.88	4209706.93
217	495058.39	4209249.38
216	495185.17	4209284.77
215	495701.16	4209368.93
214	496222.87	4209403.83
213	496748.99	4209394.62
212	497271.46	4209346.21
211	497775.57	4209207.95
210	498273.01	4209056.38
209	498751.48	4208850.08
208	499206.00	4208592.75
207	499634.84	4208305.29
206	500040.27	4207977.46

Обозначение характерных точек границ	Координаты, МСК-54	
	X	Y
205	500408.70	4207607.88
204	500741.63	4207203.65
203	501035.90	4206770.59
202	501288.38	4206315.40
135	501739.17	4206515.51
Сектор 2.3		
217	495058.39	4209249.38
151	494878.88	4209706.93
152	491804.62	4208824.01
218	491951.52	4208357.18
217	495058.39	4209249.38
Сектор 2.4		
152	491804.62	4208824.01
153	491313.60	4208648.72
154	490833.08	4208442.60
155	490379.37	4208181.29
156	489938.57	4207897.33
157	489533.79	4207567.84
158	489157.52	4207202.15
159	488808.12	4206811.09
160	488504.26	4206382.94
161	488234.06	4205933.56
162	488000.58	4205464.78
163	487818.42	4204972.31
164	487676.32	4204468.30
165	487571.82	4203953.27
166	487511.39	4203428.20
167	487512.27	4202901.62
168	487548.83	4202370.27
233	488040.20	4202432.89
232	488013.70	4202802.10
231	488012.21	4203327.19
230	488108.52	4203851.88
229	488159.81	4204365.58
228	488308.40	4204868.18
227	488502.05	4205355.22
226	488739.23	4205822.92
225	489021.88	4206264.03

Обозначение характерных точек границ	Координаты, МСК-54	
	X	Y
224	489347.22	4206675.31
223	489706.29	4207057.19
222	490102.56	4207400.31
221	490526.41	4207706.88
220	490981.01	4207968.94
219	491457.06	4208187.31
218	491951.52	4208357.18
152	491804.62	4208824.01
Сектор 2.5		
169	488094.36	4200494.01
170	488343.57	4200026.59
171	488625.03	4199584.09
172	488950.37	4199175.00
173	489304.60	4198785.31
174	489698.23	4198441.24
175	490116.59	4198127.17
176	490558.72	4197845.76
177	491027.19	4197613.35
178	491514.07	4197421.50
179	492013.82	4197265.70
180	492529.43	4197156.62
181	493052.47	4197098.40
182	493573.78	4197081.34
183	494093.38	4197105.25
184	494612.04	4197181.30
185	494993.64	4197262.62
249	494890.43	4197728.42
248	494666.69	4197687.30
247	494152.12	4197604.63
246	493634.25	4197565.54
245	493106.17	4197578.67
244	492584.34	4197640.15
243	492073.65	4197753.78
242	491575.68	4197916.22
241	491094.22	4198123.62
240	490634.51	4198375.89
239	490203.67	4198673.29
238	489792.25	4199005.95

Обозначение характерных точек границ	Координаты, МСК-54	
	X	Y
237	489460.19	4199371.49
236	489081.56	4199797.75
235	488793.37	4200236.58
234	488548.84	4200701.71
169	488094.36	4200494.01
Сектор 2.6		
118	498220.63	4198202.16
186	498117.73	4198676.96
249	494890.43	4197728.42
185	494993.64	4197262.62
118	498220.63	4198202.16
Сектор 2.7		
186	498117.73	4198676.96
187	498600.66	4198877.30
188	499065.30	4199109.99
189	499504.99	4199388.78
190	499917.94	4199708.84
191	500298.31	4200068.34
192	500644.33	4200460.16
193	500951.38	4200882.84
194	501216.09	4201334.94
195	501435.77	4201808.27
196	501608.02	4202296.63
197	501735.98	4202796.53
198	501813.78	4203307.03
199	501844.57	4203823.03
200	501830.90	4204338.58
201	501819.20	4204484.20
263	501321.05	4204416.41
262	501346.60	4203977.97
261	501328.53	4203455.84
260	501252.96	4202937.17
259	501125.68	4202430.50
258	500946.89	4201945.03
257	500723.71	4201478.70
256	500446.82	4201036.70
255	500126.05	4200622.69
254	499762.86	4200243.58

Обозначение характерных точек границ	Координаты, МСК-54	
	X	Y
253	499363.66	4199907.94
252	498935.55	4199614.27
251	498476.59	4199369.46
250	498000.90	4199155.96
186	498117.73	4198676.96
Сектор 2.8		
202	501288.38	4206315.40
203	501035.90	4206770.59
204	500741.63	4207203.65
205	500408.70	4207607.88
206	500040.27	4207977.46
207	499634.84	4208305.29
208	499206.00	4208592.75
209	498751.48	4208850.08
210	498273.02	4209056.38
211	497775.57	4209207.95
212	497271.46	4209346.21
213	496748.99	4209394.62
214	496222.87	4209403.83
215	495701.16	4209368.93
216	495185.17	4209284.77
217	495058.39	4209249.38
278	495141.90	4208777.68
277	495229.94	4208787.90
276	495659.47	4208857.49
275	496180.76	4208903.26
274	496703.79	4208894.61
273	497222.07	4208831.33
272	497731.27	4208714.09
271	498224.57	4208543.39
270	498697.35	4208319.90
269	499143.05	4208050.31
268	499557.33	4207736.36
267	499939.89	4207378.77
266	500282.33	4206983.82
265	500578.69	4206561.56
264	500832.44	4206104.39
202	501288.38	4206315.40

Обозначение характерных точек границ	Координаты, МСК-54	
	X	Y
Сектор 2.9		
278	495141.90	4208777.68
217	495058.39	4209249.38
218	491951.52	4208357.18
279	492090.56	4207875.93
278	495141.90	4208777.68
Сектор 2.10		
218	491951.52	4208357.18
219	491457.06	4208187.31
220	490981.01	4207968.94
221	490526.41	4207706.88
222	490102.56	4207400.31
223	489706.29	4207057.19
224	489347.22	4206675.31
225	489021.88	4206264.03
226	488739.23	4205822.92
227	488502.05	4205355.22
228	488308.40	4204868.18
229	488159.81	4204365.58
230	488108.52	4203851.88
231	488012.21	4203327.19
232	488013.70	4202802.10
233	488040.20	4202432.89
293	488541.13	4202497.02
292	488521.85	4202682.07
291	488508.90	4203206.80
290	488550.75	4203730.68
289	488645.94	4204246.75
288	488794.82	4204750.02
287	488994.66	4205234.76
286	489244.89	4205695.80
285	489541.22	4206128.12
284	489881.20	4206527.79
283	490260.86	4206889.24
282	490675.89	4207208.72
281	491122.64	4207480.52
280	491596.45	4207704.60
279	492090.56	4207875.93

Обозначение характерных точек границ	Координаты, МСК-54	
	X	Y
218	491951.52	4208357.18
Сектор 2.11		
234	488548.84	4200701.71
235	488793.37	4200236.58
236	489081.56	4199797.75
237	489460.19	4199371.49
238	489792.25	4199005.95
239	490203.67	4198673.29
240	490634.51	4198375.89
241	491094.22	4198123.62
242	491575.68	4197916.22
243	492073.65	4197753.78
244	492584.34	4197640.15
245	493106.17	4197578.67
246	493634.25	4197565.54
247	494152.12	4197604.63
248	494666.69	4197687.30
249	494890.43	4197728.42
307	494776.68	4198226.76
306	494175.84	4198114.58
305	493655.88	4198068.78
304	493129.41	4198077.56
303	492610.88	4198147.65
302	492099.21	4198266.47
301	491604.87	4198438.95
300	491129.39	4198665.30
299	490683.07	4198939.43
298	490268.42	4199259.08
297	489885.80	4199618.92
296	489548.22	4200020.00
295	489246.55	4200448.89
294	488997.71	4200913.93
234	488548.84	4200701.71
Сектор 2.12		
249	494890.43	4197728.42
186	498117.73	4198676.96
250	498000.90	4199155.96
307	494776.68	4198226.76

Обозначение характерных точек границ	Координаты, МСК-54	
	X	Y
249	494890.43	4197728.42
Сектор 2.13		
250	498000.90	4199155.96
251	498476.59	4199369.46
252	498935.55	4199614.27
253	499363.66	4199907.94
254	499762.86	4200243.58
255	500126.05	4200622.69
256	500446.82	4201036.70
257	500723.71	4201478.70
258	500946.89	4201945.03
259	501125.68	4202430.50
260	501252.96	4202937.17
261	501328.53	4203455.84
262	501346.60	4203977.97
263	501321.05	4204416.41
320	500824.76	4204348.97
319	500839.09	4204098.48
318	500834.63	4203574.48
317	500768.65	4203054.62
316	500637.34	4202547.50
315	500449.30	4202058.34
314	500211.26	4201592.69
313	499919.11	4201158.28
312	499579.60	4200760.14
311	499192.92	4200406.78
310	498818.47	4200105.63
309	498314.04	4199850.04
308	497832.57	4199653.01
250	498000.90	4199155.96
Сектор 2.14		
264	500832.44	4206104.39
265	500578.69	4206561.56
266	500282.33	4206983.82
267	499939.89	4207378.77
268	499557.33	4207736.36
269	499143.05	4208050.31
270	498697.35	4208319.90

Обозначение характерных точек границ	Координаты, МСК-54	
	X	Y
271	498224.57	4208543.39
272	497731.27	4208714.09
273	497222.07	4208831.33
274	496703.79	4208894.61
275	496180.76	4208903.26
276	495659.47	4208857.49
277	495229.94	4208787.90
278	495141.90	4208777.68
333	495300.56	4208277.98
332	495591.93	4208338.87
331	496112.77	4208398.71
330	496636.06	4208395.62
329	497155.56	4208335.42
328	497663.60	4208210.07
327	498154.89	4208025.75
326	498620.43	4207785.76
325	499056.77	4207495.76
324	499450.90	4207158.98
323	499810.55	4206777.81
322	500117.76	4206353.86
321	500376.47	4205897.94
264	500832.44	4206104.39
Сектор 2.15		
278	495141.90	4208777.68
279	492090.56	4207875.93
334	492218.54	4207393.71
333	495300.56	4208277.98
278	495141.90	4208777.68
Сектор 2.16		
279	492090.56	4207875.93
280	491596.45	4207704.60
281	491122.64	4207480.52
282	490675.89	4207208.72
283	490260.86	4206889.24
284	489881.20	4206527.79
285	489541.22	4206128.12
286	489244.89	4205695.80
287	488994.66	4205234.76

Обозначение характерных точек границ	Координаты, МСК-54	
	X	Y
288	488794.82	4204750.02
289	488645.94	4204246.75
290	488550.75	4203730.68
291	488508.90	4203206.80
292	488521.85	4202682.07
293	488541.13	4202497.02
346	489031.87	4202560.32
345	489002.60	4203076.11
344	489035.79	4203599.32
343	489127.25	4204116.36
342	489278.28	4204619.24
341	489484.31	4205102.58
340	489745.71	4205557.30
339	490060.71	4205976.09
338	490421.90	4206355.87
337	490821.90	4206691.93
336	491257.29	4206983.19
335	491725.10	4207218.61
334	492218.54	4207393.71
279	492090.56	4207875.93
Сектор 2.17		
294	488997.71	4200913.93
295	489246.55	4200448.89
296	489548.22	4200020.00
297	489885.80	4199618.92
298	490268.42	4199259.08
299	490683.07	4198939.43
300	491129.39	4198665.30
301	491604.87	4198438.95
302	492099.21	4198266.47
303	492610.88	4198147.65
304	493129.41	4198077.56
305	493655.88	4198068.78
306	494175.84	4198114.58
307	494776.68	4198226.76
359	494701.79	4198712.08
358	494207.66	4198625.15
357	493688.42	4198569.84

Обозначение характерных точек границ	Координаты, МСК-54	
	X	Y
356	493165.06	4198576.58
355	492647.47	4198646.74
354	492140.93	4198778.63
353	491652.59	4198968.81
352	491188.08	4199212.37
351	490753.94	4199505.87
350	490358.25	4199848.32
349	490005.97	4200237.49
348	489702.17	4200664.37
347	489449.42	4201122.41
294	488997.71	4200913.93
Сектор 2.18		
307	494776.68	4198226.76
250	498000.90	4199155.96
308	497832.57	4199653.01
359	494701.79	4198712.08
307	494776.68	4198226.76
Сектор 2.19		
308	497832.57	4199653.01
309	498314.04	4199850.04
310	498818.47	4200105.63
311	499192.92	4200406.78
312	499579.60	4200760.14
313	499919.11	4201158.28
314	500211.26	4201592.69
315	500449.30	4202058.34
316	500637.34	4202547.50
317	500768.65	4203054.62
318	500834.63	4203574.48
319	500839.09	4204098.48
320	500824.76	4204348.97
373	500328.47	4204281.52
372	500344.67	4204029.78
371	500333.26	4203609.64
370	500286.65	4203159.01
369	500188.21	4202787.01
368	500052.05	4202389.43
367	499872.41	4202010.49

Обозначение характерных точек границ	Координаты, МСК-54	
	X	Y
366	499651.12	4201654.98
365	499398.09	4201319.82
364	499113.55	4201010.86
363	498791.16	4200742.73
362	498447.45	4200503.04
361	498080.15	4200299.20
360	497703.35	4200115.96
308	497832.57	4199653.01
Сектор 2.20		
321	500376.47	4205897.94
322	500117.76	4206353.86
323	499810.55	4206777.81
324	499450.90	4207158.98
325	499056.77	4207495.76
326	498620.43	4207785.76
327	498154.89	4208025.75
328	497663.60	4208210.07
329	497155.56	4208335.42
330	496636.06	4208395.62
331	496112.77	4208398.71
332	495591.93	4208338.87
333	495300.56	4208277.98
387	495427.44	4207776.58
386	495734.19	4207844.74
385	496151.91	4207887.35
384	496572.14	4207892.04
383	496993.24	4207805.07
382	497403.44	4207759.51
381	497800.26	4207625.02
380	498180.16	4207448.75
379	498547.06	4207243.49
378	498879.78	4206990.28
377	499190.54	4206708.18
376	499470.39	4206394.99
375	499716.20	4206054.57
374	499921.14	4205690.57
321	500376.47	4205897.94
Сектор 2.21		

Обозначение характерных точек границ	Координаты, МСК-54	
	X	Y
387	495427.44	4207776.58
333	495300.56	4208277.98
334	492218.54	4207393.71
388	492373.04	4206892.26
387	495427.44	4207776.58
Сектор 2.22		
334	492218.54	4207393.71
335	491725.10	4207218.61
336	491257.29	4206983.19
337	490821.90	4206691.93
338	490421.90	4206355.87
339	490060.71	4205976.09
340	489745.71	4205557.30
341	489484.31	4205102.58
342	489278.28	4204619.24
343	489127.25	4204116.36
344	489035.79	4203599.32
345	489002.60	4203076.11
346	489031.87	4202560.32
402	489527.86	4202624.01
401	489521.64	4202743.81
400	489506.38	4203164.87
399	489536.95	4203584.28
398	489612.75	4203998.64
397	489730.46	4204402.41
396	489891.94	4204792.92
395	490090.46	4205162.47
394	490327.28	4205510.18
393	490604.32	4205826.29
392	490902.62	4206121.80
391	491240.04	4206371.86
390	491599.75	4206588.72
389	491980.24	4206769.20
388	492373.04	4206892.26
334	492218.54	4207393.71
Сектор 2.23		
347	489449.42	4201122.41
348	489702.17	4200664.37

Обозначение характерных точек границ	Координаты, МСК-54	
	X	Y
349	490005.97	4200237.49
350	490358.25	4199848.32
351	490753.94	4199505.87
352	491188.08	4199212.37
353	491652.59	4198968.81
354	492140.93	4198778.63
355	492647.47	4198646.74
356	493165.06	4198576.58
357	493688.42	4198569.84
358	494207.66	4198625.15
359	494701.79	4198712.08
417	494560.81	4199221.51
416	494469.52	4199198.65
415	494061.64	4199114.52
414	493643.65	4199074.80
413	493225.12	4199083.68
412	492808.88	4199135.18
411	492400.82	4199229.20
410	492004.64	4199365.97
409	491624.41	4199542.70
408	491263.84	4199759.09
407	490927.03	4200009.17
406	490621.35	4200297.62
405	490348.12	4200617.71
404	490106.76	4200966.61
403	489904.49	4201334.79
347	489449.42	4201122.41
Сектор 2.24		
359	494701.79	4198712.08
308	497832.57	4199653.01
360	497703.35	4200115.96
417	494560.81	4199221.51
359	494701.79	4198712.08

7.8. Перечень координат характерных точек границ внутренней горизонтальной поверхности третьей подзоны приаэродромной территории аэродрома Новосибирск (Ельцовка) приведен в таблице 7.6.

Таблица 7.6

Обозначение характерных точек границ	Координаты, МСК-54	
	X	Y
Внутренняя горизонтальная поверхность		
Сектор 3.1		
360	497703.35	4200115.96
361	498080.15	4200299.20
362	498447.45	4200503.04
363	498791.16	4200742.73
364	499113.55	4201010.86
365	499398.09	4201319.82
366	499651.12	4201654.98
367	499872.41	4202010.49
368	500052.05	4202389.43
369	500188.21	4202787.01
370	500286.65	4203159.01
371	500333.26	4203609.64
372	500344.67	4204029.78
373	500328.47	4204281.52
612	499620.84	4204195.40
614	490027.58	4201391.54
403	489904.49	4201334.79
404	490106.76	4200966.61
405	490348.12	4200617.71
406	490621.35	4200297.62
407	490927.03	4200009.17
408	491263.84	4199759.09
409	491624.41	4199542.70
410	492004.64	4199365.97
411	492400.82	4199229.20
412	492808.88	4199135.18
413	493225.12	4199083.68
414	493643.65	4199074.80
415	494061.64	4199114.52
416	494469.52	4199198.65
417	494560.81	4199221.51
360	497703.35	4200115.96
Сектор 3.2		
374	499921.14	4205690.57
375	499716.20	4206054.57

Обозначение характерных точек границ	Координаты, МСК-54	
	X	Y
376	499470.39	4206394.99
377	499190.54	4206708.18
378	498879.78	4206990.28
379	498547.06	4207243.49
380	498180.16	4207448.75
381	497800.26	4207625.02
382	497403.44	4207759.51
383	496993.24	4207805.07
384	496572.14	4207892.04
385	496151.91	4207887.35
386	495734.19	4207844.74
387	495427.44	4207776.58
388	492373.04	4206892.26
389	491980.24	4206769.20
390	491599.75	4206588.72
391	491240.04	4206371.86
392	490902.62	4206121.80
393	490604.32	4205826.29
394	490327.28	4205510.18
395	490090.46	4205162.47
396	489891.94	4204792.92
397	489730.46	4204402.41
398	489612.75	4203998.64
399	489536.95	4203584.28
400	489506.38	4203164.87
401	489521.64	4202743.81
402	489527.86	4202624.01
615	489610.05	4202630.92
613	499265.10	4205390.79
374	499921.14	4205690.57

7.9. Перечень координат характерных точек границ поверхности взлета порога ВПП 19 третьей подзоны приаэродромной территории аэродрома Новосибирск (Ельцовка), приведен в таблице 7.7.

Таблица 7.7

Обозначение характерных точек границ	Координаты, МСК-54	
	X	Y
Поверхность взлета. Порог ВПП 19		
Сектор 4.1 (500 м)		
418	496424.75	4203823.84
420	496916.45	4203915.81
421	496842.56	4204183.46
419	496374.39	4203998.50
418	496424.75	4203823.84
Сектор 4.2 (1000 м)		
422	497412.76	4204010.82
423	497320.27	4204373.27
421	496842.56	4204183.46
420	496916.45	4203915.81
422	497412.76	4204010.82
Сектор 4.3 (1500 м)		
424	497918.73	4204098.64
425	497789.70	4204557.46
423	497320.27	4204373.27
422	497412.76	4204010.82
424	497918.73	4204098.64
Сектор 4.4 (2000 м)		
426	498434.21	4204194.35
427	498261.89	4204744.29
425	497789.70	4204557.46
424	497918.73	4204098.64
426	498434.21	4204194.35
Сектор 4.5 (2500 м)		
428	498930.55	4204287.17
429	498730.10	4204928.39
427	498261.89	4204744.29
426	498434.21	4204194.35
428	498930.55	4204287.17
Сектор 4.6 (3000 м)		
430	499417.04	4204375.62
431	499205.99	4205118.03
429	498730.10	4204928.39
428	498930.55	4204287.17
430	499417.04	4204375.62

Обозначение характерных точек границ	Координаты, МСК-54	
	X	Y
Сектор 4.7 (3500 м)		
432	499885.31	4204461.21
433	499676.12	4205296.58
431	499205.99	4205118.03
430	499417.04	4204375.62
432	499885.31	4204461.21
Сектор 4.8 (4000 м)		
434	500373.95	4204551.07
435	500123.03	4205478.93
433	499676.12	4205296.58
432	499885.31	4204461.21
434	500373.95	4204551.07
Сектор 4.9 (4500 м)		
436	500886.36	4204645.22
437	500585.39	4205662.83
435	500123.03	4205478.93
434	500373.95	4204551.07
436	500886.36	4204645.22
Сектор 4.10 (5000 м)		
438	501372.83	4204736.26
439	501069.34	4205853.80
437	500585.39	4205662.83
436	500886.36	4204645.22
438	501372.83	4204736.26
Сектор 4.11 (5500 м)		
440	501860.56	4204824.81
441	501550.84	4206043.30
439	501069.34	4205853.80
438	501372.83	4204736.26
440	501860.56	4204824.81
Сектор 4.12 (6000 м)		
442	502368.64	4204920.10
443	502023.83	4206248.96
441	501550.84	4206043.30
440	501860.56	4204824.81
442	502368.64	4204920.10
Сектор 4.13 (6500 м)		
444	502871.51	4205011.43

Обозначение характерных точек границ	Координаты, МСК-54	
	X	Y
445	502485.94	4206430.57
443	502023.83	4206248.96
442	502368.64	4204920.10
444	502871.51	4205011.43
Сектор 4.14 (7000 м)		
446	503344.71	4205099.60
447	502965.17	4206601.51
445	502485.94	4206430.57
444	502871.51	4205011.43
446	503344.71	4205099.60
Сектор 4.15 (7500 м)		
448	503838.62	4205190.44
449	503441.75	4206791.16
447	502965.17	4206601.51
446	503344.71	4205099.60
448	503838.62	4205190.44
Сектор 4.16 (8000 м)		
450	504327.89	4205280.33
451	503893.70	4206969.55
449	503441.75	4206791.16
448	503838.62	4205190.44
450	504327.89	4205280.33
Сектор 4.17 (8500 м)		
452	504820.56	4205370.77
453	504360.80	4207149.29
451	503893.70	4206969.55
450	504327.89	4205280.33
452	504820.56	4205370.77
Сектор 4.18 (9000 м)		
454	505328.25	4205510.29
455	504839.36	4207328.75
453	504360.80	4207149.29
452	504820.56	4205370.77
454	505328.25	4205510.29
Сектор 4.19 (9375 м)		
456	505608.59	4205566.57
457	505111.00	4207446.38
455	504839.36	4207328.75

Обозначение характерных точек границ	Координаты, МСК-54	
	X	Y
454	505328.25	4205510.29
456	505608.59	4205566.57
Сектор 4.20 (15000 м)		
458	508204.26	4206235.55
459	507651.14	4208175.50
457	505111.00	4207446.38
456	505608.59	4205566.57
458	508204.26	4206235.55

7.10. Перечень координат характерных точек границ поверхности захода на посадку порога ВПП 19 третьей подзоны приаэродромной территории аэродрома Новосибирск (Ельцовка) приведен в таблице 7.8.

Таблица 7.8

Обозначение характерных точек границ	Координаты, МСК-54	
	X	Y
Поверхность захода на посадку. Порог ВПП 19		
Сектор 5.1 (500 м)		
512	496941.44	4203831.68
420	496916.45	4203915.81
418	496424.75	4203823.84
510	496440.82	4203765.50
512	496941.44	4203831.68
Сектор 5.2 (500 м)		
421	496842.56	4204183.46
513	496818.20	4204266.00
511	496357.08	4204057.72
419	496374.39	4203998.50
421	496842.56	4204183.46
Сектор 5.3 (1000 м)		
514	497441.75	4203898.56
422	497412.76	4204010.82
420	496916.45	4203915.81
512	496941.44	4203831.68
514	497441.75	4203898.56
Сектор 5.4 (1000 м)		
423	497320.27	4204373.27

Обозначение характерных точек границ	Координаты, МСК-54	
	X	Y
515	497286.09	4204479.63
513	496818.20	4204266.00
421	496842.56	4204183.46
423	497320.27	4204373.27
Сектор 5.5 (1500 м)		
516	497957.50	4203968.24
424	497918.73	4204098.64
422	497412.76	4204010.82
514	497441.75	4203898.56
516	497957.50	4203968.24
Сектор 5.6 (1500 м)		
425	497789.70	4204557.46
517	497747.86	4204687.66
515	497286.09	4204479.63
423	497320.27	4204373.27
425	497789.70	4204557.46
Сектор 5.7 (2000 м)		
518	498484.05	4204039.43
426	498434.21	4204194.35
424	497918.73	4204098.64
516	497957.50	4203968.24
518	498484.05	4204039.43
Сектор 5.8 (2000 м)		
427	498261.89	4204744.29
519	498218.23	4204901.94
517	497747.86	4204687.66
425	497789.70	4204557.46
427	498261.89	4204744.29
Сектор 5.9 (2500 м)		
520	498987.16	4204105.59
428	498930.55	4204287.17
426	498434.21	4204194.35
518	498484.05	4204039.43
520	498987.16	4204105.59
Сектор 5.10 (2500 м)		
429	498730.10	4204928.39
521	498673.85	4205108.40
519	498218.23	4204901.94

Обозначение характерных точек границ	Координаты, МСК-54	
	X	Y
427	498261.89	4204744.29
429	498730.10	4204928.39
Сектор 5.11 (3000 м)		
522	499456.58	4204169.26
430	499417.04	4204375.62
428	498930.55	4204287.17
520	498987.16	4204105.59
522	499456.58	4204169.26
Сектор 5.12 (3000 м)		
431	499205.99	4205118.03
523	499121.50	4205308.72
521	498673.85	4205108.40
429	498730.10	4204928.39
431	499205.99	4205118.03
Сектор 5.13 (3500 м)		
524	499944.53	4204235.76
432	499885.31	4204461.21
430	499417.04	4204375.62
522	499456.58	4204169.26
524	499944.53	4204235.76
Сектор 5.14 (3500 м)		
433	499676.12	4205296.58
525	499598.35	4205527.01
523	499121.50	4205308.72
431	499205.99	4205118.03
433	499676.12	4205296.58
Сектор 5.15 (4000 м)		
526	500446.40	4204301.15
434	500373.95	4204551.07
432	499885.31	4204461.21
524	499944.53	4204235.76
526	500446.40	4204301.15
Сектор 5.16 (4000 м)		
435	500123.03	4205478.93
527	500052.47	4205731.39
525	499598.35	4205527.01
433	499676.12	4205296.58
435	500123.03	4205478.93

Обозначение характерных точек границ	Координаты, МСК-54	
	X	Y
Сектор 5.17 (4500 м)		
528	500956.27	4204372.10
436	500886.36	4204645.22
434	500373.95	4204551.07
526	500446.40	4204301.15
529	500956.27	4204372.10
Сектор 5.18 (4500 м)		
437	500585.39	4205662.83
529	500509.02	4205941.24
527	500052.47	4205731.39
435	500123.03	4205478.93
437	500585.39	4205662.83
Сектор 5.19 (5000 м)		
530	501458.12	4204440.13
438	501372.83	4204736.26
436	500886.36	4204645.22
528	500956.27	4204372.10
530	501458.12	4204440.13
Сектор 5.20 (5000 м)		
439	501069.34	4205853.80
531	500984.70	4206156.55
529	500509.02	4205941.24
437	500585.39	4205662.83
439	501069.34	4205853.80
Сектор 5.21 (5500 м)		
532	501948.87	4204505.36
440	501860.56	4204824.81
438	501372.83	4204736.26
530	501458.12	4204440.13
532	501948.87	4204505.36
Сектор 5.22 (5500 м)		
441	501550.84	4206043.30
533	501457.92	4206371.97
531	500984.70	4206156.55
439	501069.34	4205853.80
441	501550.84	4206043.30
Сектор 5.23 (6000 м)		
534	502461.21	4204576.30

Обозначение характерных точек границ	Координаты, МСК-54	
	X	Y
442	502368.64	4204920.10
440	501860.56	4204824.81
532	501948.87	4204505.36
534	502461.21	4204576.30
Сектор 5.24 (6000 м)		
443	502023.83	4206248.96
535	501938.85	4206590.07
533	501457.92	4206371.97
441	501550.84	4206043.30
443	502023.83	4206248.96
Сектор 5.25 (6500 м)		
536	502968.35	4204641.68
444	502871.51	4205011.43
442	502368.64	4204920.10
534	502461.21	4204576.30
536	502968.35	4204641.68
Сектор 5.26 (6500 м)		
445	502485.94	4206430.57
537	502379.13	4206791.27
535	501938.85	4206590.07
443	502023.83	4206248.96
445	502485.94	4206430.57
Сектор 5.27 (6773 м)		
538	503235.52	4204675.92
539	503138.52	4205060.51
444	502871.51	4205011.43
536	502968.35	4204641.68
538	503235.52	4204675.92
Сектор 5.28 (6773 м)		
540	502739.36	4206511.67
541	502640.02	4206899.15
537	502379.13	4206791.27
445	502485.94	4206430.57
540	502739.36	4206511.67
Горизонтальный сектор 5.29 (15000 м)		
5	526659.01	4207809.88
6	523716.98	4216449.70
541	502640.02	4206899.15

Обозначение характерных точек границ	Координаты, МСК-54	
	X	Y
540	502739.36	4206511.67
457	505111.00	4207446.38
459	507651.14	4208175.50
458	508204.26	4206235.55
456	505716.05	4205538.65
539	503138.52	4205060.51
538	503235.52	4204675.92
5	526659.01	4207809.88

7.11. Перечень координат характерных точек границ поверхности взлета порога ВПП 01 третьей подзоны приаэродромной территории аэродрома Новосибирск (Ельцовка) приведен в таблице 7.9.

Таблица 7.9

Обозначение характерных точек границ	Координаты, МСК-54	
	X	Y
Поверхность взлета. Порог ВПП 01		
Сектор 4.21 (500 м)		
542	493469.44	4202968.01
543	493417.82	4203141.69
545	492920.47	4203059.46
544	493012.26	4202772.61
542	493469.44	4202968.01
Сектор 4.22 (1000 м)		
544	493012.26	4202772.61
545	492920.47	4203059.46
547	492421.89	4202976.12
546	492552.02	4202574.48
544	493012.26	4202772.61
Сектор 4.23 (1500 м)		
546	492552.02	4202574.48
547	492421.89	4202976.12
549	491914.06	4202891.25
548	492082.20	4202376.21
546	492552.02	4202574.48
Сектор 4.24 (2000 м)		
548	492082.20	4202376.21

Обозначение характерных точек границ	Координаты, МСК-54	
	X	Y
549	491914.06	4202891.25
551	491421.02	4202810.61
550	491623.18	4202180.68
548	492082.20	4202376.21
Сектор 4.25 (2500 м)		
550	491623.18	4202180.68
551	491421.02	4202810.61
553	490934.87	4202722.74
552	491148.80	4201977.48
550	491623.18	4202180.68
Сектор 4.26 (3000 м)		
552	491148.80	4201977.48
553	490934.87	4202722.74
555	490430.66	4202646.55
554	490699.95	4201786.77
552	491148.80	4201977.48
Сектор 4.27 (3500 м)		
554	490699.95	4201786.77
555	490430.66	4202646.55
557	489937.66	4202563.02
556	490246.57	4201587.46
554	490699.95	4201786.77
Сектор 4.28 (4000 м)		
556	490246.57	4201587.46
557	489937.66	4202563.02
559	489432.00	4202478.08
558	489799.55	4201401.13
556	490246.57	4201587.46
Сектор 4.29 (4500 м)		
558	489799.55	4201401.13
559	489432.00	4202478.08
561	488926.31	4202395.98
560	489327.95	4201201.18
558	489799.55	4201401.13
Сектор 4.30 (5000 м)		
560	489327.95	4201201.18
561	488926.31	4202395.98
563	488420.68	4202308.17

Обозначение характерных точек границ	Координаты, МСК-54	
	X	Y
562	488859.44	4201001.22
560	489327.95	4201201.18
Сектор 4.31 (5500 м)		
562	488859.44	4201001.22
563	488420.68	4202308.17
565	487914.99	4202226.02
564	488404.18	4200806.87
562	488859.44	4201001.22
Сектор 4.32 (6000 м)		
564	488404.18	4200806.87
565	487914.99	4202226.02
567	487442.03	4202149.54
566	487930.16	4200604.11
564	488404.18	4200806.87
Сектор 4.33 (6500 м)		
566	487930.16	4200604.11
567	487442.03	4202149.54
569	486936.43	4202059.02
568	487472.14	4200409.65
566	487930.16	4200604.11
Сектор 4.34 (7000 м)		
568	487472.14	4200409.65
569	486936.43	4202059.02
571	486433.22	4201976.85
570	487038.74	4200226.45
568	487472.14	4200409.65
Сектор 4.35 (7500 м)		
570	487038.74	4200226.45
571	486433.22	4201976.85
573	485941.15	4201894.61
572	486605.22	4200026.68
570	487038.74	4200226.45
Сектор 4.36 (7600 м)		
572	486605.22	4200026.68
573	485941.15	4201894.61
575	485847.91	4201879.92
574	486471.63	4199970.28
572	486605.22	4200026.68

Обозначение характерных точек границ	Координаты, МСК-54	
	X	Y
Сектор 4.37 (15000м)		
574	486471.63	4199970.28
575	485847.91	4201879.92
577	481651.30	4200658.32
576	482259.45	4198747.03
574	486471.63	4199970.28

7.12. Перечень координат характерных точек границ поверхности захода на посадку порога ВПП 01 третьей подзоны приаэродромной территории аэродрома Новосибирск (Ельцовка) приведен в таблице 7.10.

Таблица 7.10

Обозначение характерных точек границ	Координаты, МСК-54	
	X	Y
Поверхность захода на посадку. Порог ВПП 01		
Сектор 5.30 (500 м)		
578	493486.12	4202911.76
542	493469.44	4202968.01
544	493012.26	4202772.61
580	493033.40	4202703.46
578	493486.12	4202911.76
Сектор 5.31 (500 м)		
543	493417.82	4203141.69
579	493401.43	4203200.61
581	492898.95	4203135.18
545	492920.47	4203059.46
543	493417.82	4203141.69
Сектор 5.32 (1000 м)		
580	493033.40	4202703.46
544	493012.26	4202772.61
546	492552.02	4202574.48
582	492580.10	4202492.97
580	493033.40	4202703.46
Сектор 5.33 (1000 м)		
545	492920.47	4203059.46
581	492898.95	4203135.18
583	492390.59	4203070.74

Обозначение характерных точек границ	Координаты, МСК-54	
	X	Y
547	492421.89	4202976.12
545	492920.47	4203059.46
Сектор 5.34 (1500 м)		
582	492580.10	4202492.97
546	492552.02	4202574.48
548	492082.20	4202376.21
584	492117.24	4202280.92
582	492580.10	4202492.97
Сектор 5.35 (1500 м)		
547	492421.89	4202976.12
583	492390.59	4203070.74
585	491878.56	4203002.34
549	491914.06	4202891.25
547	492421.89	4202976.12
Сектор 5.36 (2000 м)		
584	492117.24	4202280.92
548	492082.20	4202376.21
550	491623.18	4202180.68
586	491662.73	4202069.10
584	492117.24	4202280.92
Сектор 5.37 (2000 м)		
549	491914.06	4202891.25
585	491878.56	4203002.34
587	491381.02	4202938.17
551	491421.02	4202810.61
549	491914.06	4202891.25
Сектор 5.38 (2500 м)		
586	491662.73	4202069.10
550	491623.18	4202180.68
552	491148.80	4201977.48
588	491186.06	4201848.65
586	491662.73	4202069.10
Сектор 5.39 (2500 м)		
551	491421.02	4202810.61
587	491381.02	4202938.17
589	490893.39	4202872.66
553	490933.95	4202722.37
551	491421.02	4202810.61

Обозначение характерных точек границ	Координаты, МСК-54	
	X	Y
Сектор 5.40 (3000 м)		
588	491186.06	4201848.65
552	491148.80	4201977.48
554	490699.95	4201786.77
590	490738.27	4201646.40
588	491186.06	4201848.65
Сектор 5.41 (3000 м)		
553	490933.95	4202722.37
589	490893.39	4202872.66
591	490379.49	4202806.16
555	490430.66	4202646.55
553	490933.95	4202722.37
Сектор 5.42 (3500 м)		
590	490738.27	4201646.40
554	490699.95	4201786.77
556	490246.57	4201587.46
592	490296.42	4201439.92
590	490738.27	4201646.40
Сектор 5.43 (3500 м)		
555	490430.66	4202646.55
591	490379.49	4202806.16
593	489880.07	4202744.06
557	489937.66	4202563.02
555	490430.66	4202646.55
Сектор 5.44 (4000 м)		
592	490296.42	4201439.92
556	490246.57	4201587.46
558	489799.55	4201401.13
594	489860.68	4201240.38
592	490296.42	4201439.92
Сектор 5.45 (4000 м)		
557	489937.66	4202563.02
593	489880.07	4202744.06
595	489363.41	4202675.36
559	489432.00	4202478.08
557	489937.66	4202563.02
Сектор 5.46 (4500 м)		
594	489860.68	4201240.38

Обозначение характерных точек границ	Координаты, МСК-54	
	X	Y
558	489799.55	4201401.13
560	489327.95	4201201.18
596	489398.80	4201028.27
594	489860.68	4201240.38
Сектор 5.47 (4500 м)		
559	489432.00	4202478.08
595	489363.41	4202675.36
597	488856.35	4202605.52
561	488926.31	4202395.98
559	489432.00	4202478.08
Сектор 5.48 (5000 м)		
596	489398.80	4201028.27
560	489327.95	4201201.18
562	488859.44	4201001.22
598	488925.01	4200803.55
596	489398.80	4201028.27
Сектор 5.49 (5000 м)		
561	488926.31	4202395.98
597	488856.35	4202605.52
599	488342.13	4202539.67
563	488420.68	4202308.17
561	488926.31	4202395.98
Сектор 5.50 (5500 м)		
598	488925.01	4200803.55
562	488859.44	4201001.22
564	488404.18	4200806.87
600	488467.41	4200598.15
598	488925.01	4200803.55
Сектор 5.51 (5500 м)		
563	488420.68	4202308.17
599	488342.13	4202539.67
601	487833.51	4202471.19
565	487914.99	4202226.02
563	488420.68	4202308.17
Сектор 5.52 (6000 м)		
600	488467.41	4200598.15
564	488404.18	4200806.87
566	487930.16	4200604.11

Обозначение характерных точек границ	Координаты, МСК-54	
	X	Y
602	487993.27	4200378.84
600	488467.41	4200598.15
Сектор 5.53 (6000 м)		
565	487914.99	4202226.02
601	487833.51	4202471.19
603	487357.61	4202408.57
567	487442.03	4202149.54
565	487914.99	4202226.02
Сектор 5.54 (6500 м)		
602	487993.27	4200378.84
566	487930.16	4200604.11
568	487472.14	4200409.65
604	487551.80	4200170.87
602	487993.27	4200378.84
Сектор 5.55 (6500 м)		
567	487442.03	4202149.54
603	487357.61	4202408.57
605	486838.09	4202348.13
569	486936.43	4202059.02
567	487442.03	4202149.54
Сектор 5.56 (7000 м)		
604	487551.80	4200170.87
568	487472.14	4200409.65
570	487038.74	4200226.45
606	487115.72	4199979.27
604	487551.80	4200170.87
Сектор 5.57 (7000 м)		
569	486936.43	4202059.02
605	486838.09	4202348.13
607	486323.57	4202282.22
571	486433.22	4201976.85
569	486936.43	4202059.02
Сектор 5.58 (7500 м)		
606	487115.72	4199979.27
570	487038.74	4200226.45
572	486605.22	4200026.68
608	486685.46	4199765.83
606	487115.72	4199979.27

Обозначение характерных точек границ	Координаты, МСК-54	
	X	Y
Сектор 5.59 (7500 м)		
571	486433.22	4201976.85
607	486323.57	4202282.22
609	485858.58	4202211.31
573	485941.15	4201894.61
571	486433.22	4201976.85
Сектор 5.60 (7600 м)		
608	486685.46	4199765.83
572	486605.22	4200026.68
574	486471.63	4199970.28
610	486532.70	4199709.20
608	486685.46	4199765.83
Сектор 5.61 (7600 м)		
573	485941.15	4201894.61
609	485858.58	4202211.31
611	485705.39	4202193.15
575	485847.91	4201879.92
573	485941.15	4201894.61
Горизонтальный сектор 5.62 (15000 м)		
610	486532.70	4199709.20
574	486471.63	4199970.28
576	482259.45	4198747.03
577	481651.30	4200658.32
575	485847.91	4201879.92
611	485705.39	4202193.15
63	463786.61	4199168.29
64	465952.50	4190194.02
610	486532.70	4199709.20

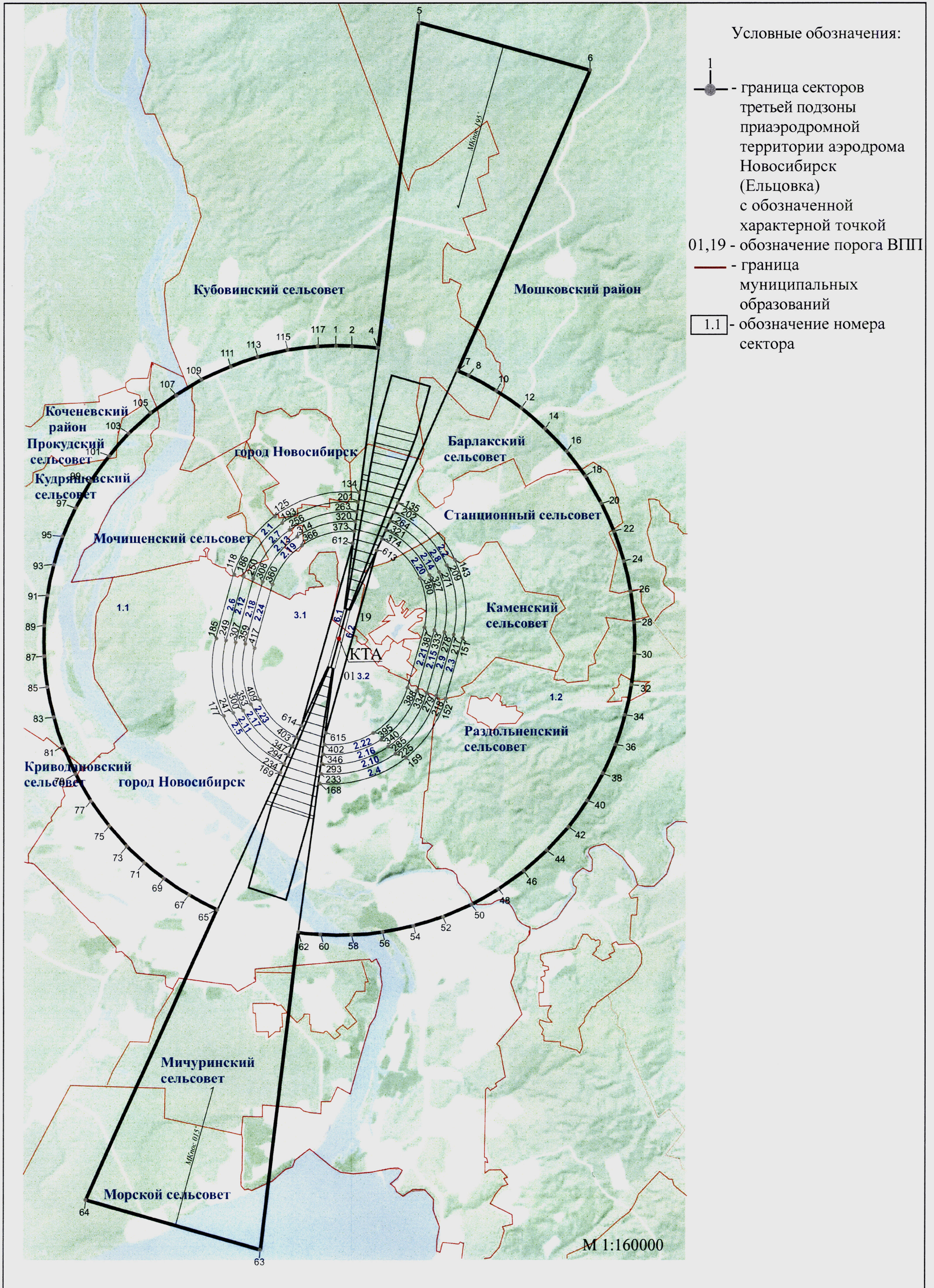
7.13. Перечень координат характерных точек границ переходной поверхности третьей подзоны приаэродромной территории аэродрома Новосибирск (Ельцовка) приведен в таблице 7.11.

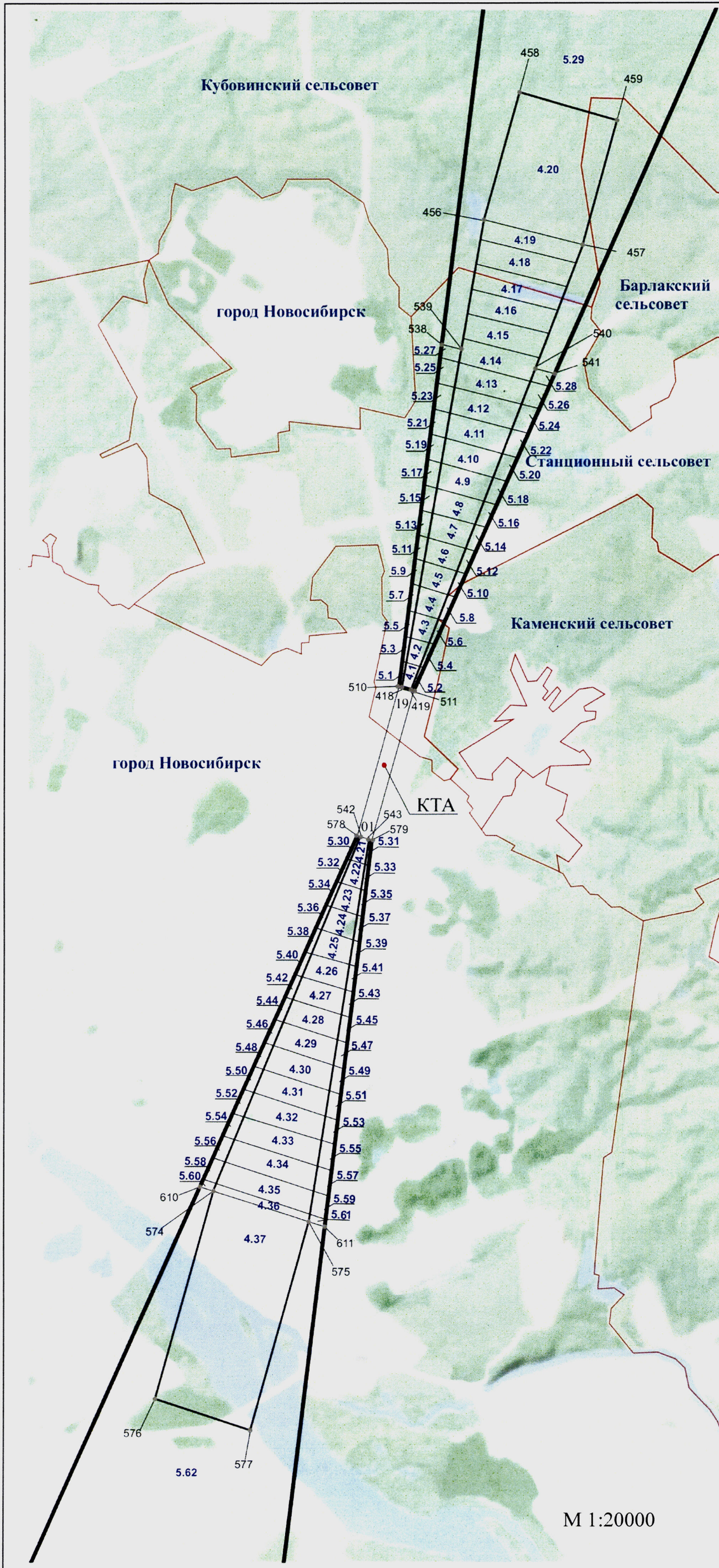
Таблица 7.11

Обозначение характерных точек границ	Координаты, МСК-54	
	X	Y
Переходная поверхность		
Зона 6.1		
612	499620.84	4204195.40
510	496440.82	4203765.50
578	493486.12	4202911.76
614	490027.58	4201391.54
612	499620.84	4204195.40
Зона 6.2		
613	499265.10	4205390.79
615	489610.05	4202630.92
579	493401.43	4203200.61
511	496357.08	4204057.72
613	499265.10	4205390.79

7.14. Графическое изображение зон и секторов третьей подзоны приаэродромной территории аэродрома Новосибирск (Ельцовка) приведено на схемах 6 и 7.

Схема 6





Условные обозначения:

- 1 - граница секторов третьей подзоны приаэродромной территории аэродрома Новосибирск (Ельцовка) с минимальными ограничениями с обозначенной характерной точкой
- 01,19 - обозначение порога ВПП
- - граница муниципальных образований
- 1.1 - обозначение номера сектора

8. Описание границ четвертой подзоны приаэродромной территории аэродрома Новосибирск (Ельцовка):

8.1. Четвертая подзона приаэродромной территории аэродрома Новосибирск (Ельцовка) выделяется по границам зон действия средств радиотехнического обеспечения полетов воздушных судов и авиационной электросвязи, обозначенным в инструкции по производству полетов⁵ в районе аэродрома Новосибирск (Ельцовка).

8.2. Перечень координат характерных точек границ четвертой подзоны приаэродромной территории аэродрома Новосибирск (Ельцовка) приведен в таблице 8.1.

Таблица 8.1

Обозначение характерных точек границ	Координаты, МСК-54	
	X	Y
1	510150.97	4204345.07
2	510104.33	4205127.11
3	510033.66	4205912.98
4	509912.51	4206688.66
5	509756.62	4207457.86
6	509557.97	4208216.64
7	509319.02	4208966.79
8	509044.47	4209700.44
9	508723.78	4210419.97
10	508381.65	4211128.62
11	507980.84	4211806.82
12	507570.93	4212475.34
13	507098.37	4213104.01
14	506617.89	4213728.51
15	506086.85	4214306.38
16	505539.90	4214873.30
17	504953.47	4215394.92
18	504349.34	4215896.02
19	503714.31	4216358.79
20	503061.64	4216790.04
21	502382.97	4217187.06
22	501683.60	4217544.21
23	500970.56	4217873.39

⁵ Пункт 26 Федеральных правил использования воздушного пространства Российской Федерации, утвержденных постановлением Правительства Российской Федерации от 11 марта 2010 г. № 138.

Обозначение характерных точек границ	Координаты, МСК-54	
	X	Y
24	500234.07	4218153.80
25	499490.03	4218412.45
26	498727.91	4218605.50
27	497964.92	4218791.00
28	497187.33	4218899.52
29	496409.19	4218999.39
30	495625.67	4219027.80
31	494840.39	4219042.91
32	494057.06	4218999.15
33	493276.43	4218923.82
34	492500.15	4218801.82
35	491729.40	4218641.49
36	490966.33	4218444.94
37	490218.15	4218201.03
38	489480.70	4217928.36
39	488761.89	4217602.63
40	488055.29	4217260.19
41	487380.39	4216858.54
42	486709.63	4216445.96
43	486578.02	4216387.40
44	485902.97	4215976.07
45	485269.51	4215508.42
46	484641.72	4215034.10
47	484064.85	4214500.85
48	483492.42	4213961.99
49	482971.20	4213371.12
50	482463.74	4212769.38
51	482001.81	4212133.39
52	481560.83	4211481.08
53	481169.57	4210811.28
54	480805.78	4210125.06
55	480479.78	4209408.65
56	480190.85	4208674.85
57	479936.81	4207927.40
58	479726.66	4207162.50
59	479544.51	4206393.51
60	479422.90	4205614.21
61	479319.39	4204832.37
62	479287.50	4204045.53

Обозначение характерных точек границ	Координаты, МСК-54	
	X	Y
63	479264.09	4203258.77
64	479312.24	4202474.35
65	479376.96	4201685.86
66	479499.54	4200907.63
67	479650.97	4200133.85
68	479847.86	4199371.67
69	480084.67	4198618.20
70	480357.29	4197881.77
71	480676.25	4197159.85
72	481018.64	4196453.26
73	481410.29	4195774.95
74	481819.59	4195103.73
75	482283.88	4194470.49
76	482758.65	4193846.40
77	483290.79	4193266.57
78	483830.95	4192695.16
79	484420.33	4192172.52
80	485022.92	4191662.64
81	485657.75	4191198.48
82	486308.95	4190762.38
83	486985.36	4190364.96
84	487680.80	4190003.62
85	488393.17	4189674.25
86	489126.91	4189389.32
87	489869.89	4189131.79
88	490617.66	4188932.12
89	491381.30	4188749.25
90	492158.90	4188631.06
91	492941.36	4188519.91
92	493828.80	4188465.15
93	494507.30	4188470.19
94	495291.61	4188516.66
95	496064.85	4188580.71
96	496839.74	4188705.05
97	497610.27	4188853.93
98	498370.22	4189053.31
99	499118.54	4189289.50
100	499856.83	4189559.68
101	500574.98	4189878.58

Обозначение характерных точек границ	Координаты, МСК-54	
	X	Y
102	501279.24	4190220.74
103	501956.84	4190615.58
104	502627.16	4191025.25
105	503072.56	4191325.78
106	503728.80	4191752.94
107	504357.34	4192220.50
108	504960.62	4192706.90
109	505533.32	4193243.38
110	505958.08	4193666.23
111	506398.15	4194129.52
112	506907.07	4194677.65
113	507554.27	4195628.70
114	507977.63	4196292.32
115	508376.83	4196966.66
116	508720.71	4197672.76
117	509045.77	4198384.18
118	509313.15	4199119.24
119	509561.38	4199862.29
120	509746.75	4200623.65
121	509915.78	4201391.49
122	510023.33	4202166.90
123	510110.55	4202946.12
124	510139.73	4203729.13
1	510150.97	4204345.07

8.3. Перечень кадастровых кварталов, в границах территорий которых полностью или частично расположена четвертая подзона приаэродромной территории аэродрома Новосибирск (Ельцовка), приведен в таблице 8.2.

Таблица 8.2

№ п/п	Номера кадастровых кварталов			
	1	2	3	4
1	54:35:000000	54:35:042255	54:35:014620	54:35:073251
2	54:19:000000	54:35:042430	54:35:011200	54:35:074365
3	54:19:120701	54:35:042450	54:35:014425	54:35:072740
4	54:19:120501	54:35:033630	54:35:012350	54:35:072825
5	54:19:112001	54:35:033490	54:35:014295	54:35:074595
6	54:35:111600	54:35:042170	54:35:011015	54:35:072650

№ п/п	Номера кадастровых кварталов			
	1	2	3	4
7	54:35:041122	54:35:101730	54:35:013410	54:35:071220
8	54:35:111630	54:35:032845	54:35:012935	54:35:073090
9	54:19:111201	54:35:014050	54:35:013265	54:35:072850
10	54:35:041090	54:35:101340	54:35:014565	54:35:074425
11	54:19:110701	54:35:032570	54:35:012020	54:35:073420
12	54:35:111250	54:35:033100	54:35:013680	54:35:074325
13	54:19:110801	54:35:042005	54:35:071745	54:35:072336
14	54:35:111090	54:35:042465	54:35:012925	54:35:073195
15	54:35:111210	54:35:032345	54:35:071775	54:35:073191
16	54:35:111225	54:35:042120	54:35:071780	54:35:071295
17	54:35:111180	54:35:033090	54:35:015050	54:35:072625
18	54:35:111175	54:35:041850	54:35:013375	54:35:073200
19	54:35:111097	54:35:042010	54:35:013740	54:35:071655
20	54:35:111070	54:35:101075	54:35:013495	54:35:073155
21	54:35:111220	54:35:041825	54:35:012835	54:35:072725
22	54:35:111085	54:35:033135	54:35:013290	54:35:074535
23	54:35:111080	54:35:041770	54:35:014385	54:35:073110
24	54:35:111240	54:35:032010	54:35:012740	54:35:073645
25	54:35:111635	54:35:101025	54:35:011475	54:35:074460
26	54:19:093502	54:35:041680	54:35:014245	54:35:021275
27	54:19:101001	54:35:041650	54:35:014420	54:35:072700
28	54:35:111130	54:35:012580	54:35:013465	54:35:073160
29	54:35:111456	54:35:101020	54:35:014915	54:35:073495
30	54:35:111486	54:35:032455	54:35:014615	54:35:074561
31	54:35:111355	54:35:012610	54:35:013910	54:35:072360
32	54:35:111030	54:35:042315	54:35:013630	54:35:073260
33	54:35:111330	54:35:031870	54:35:013130	54:35:073655
34	54:35:111295	54:35:014065	54:35:071815	54:35:071905
35	54:35:111050	54:35:101130	54:35:013170	54:35:072845
36	54:35:111165	54:35:032370	54:35:011280	54:35:074450
37	54:35:111470	54:35:033240	54:35:011770	54:35:073365
38	54:35:111045	54:35:042095	54:35:012750	54:35:073220
39	54:35:111455	54:35:031885	54:35:013635	54:35:073695
40	54:35:111405	54:35:032012	54:35:012030	54:35:072750
41	54:35:111385	54:35:033580	54:35:011235	54:35:072945
42	54:35:111620	54:35:101251	54:35:012460	54:35:072780
43	54:35:111015	54:35:101455	54:35:014940	54:35:073275
44	54:35:111340	54:35:033110	54:35:011455	54:35:073035
45	54:35:111540	54:35:101620	54:35:013385	54:35:073370
46	54:35:111135	54:35:042335	54:35:015085	54:35:101575

№ п/п	Номера кадастровых кварталов			
	1	2	3	4
47	54:35:111305	54:35:032027	54:35:012760	54:35:074430
48	54:35:111265	54:35:041700	54:35:012915	54:35:073575
49	54:35:111100	54:35:021040	54:35:013245	54:35:074515
50	54:35:111200	54:35:041840	54:35:013105	54:35:072935
51	54:35:111550	54:35:042136	54:35:012085	54:35:071365
52	54:35:111530	54:35:101705	54:35:014705	54:35:072770
53	54:35:111260	54:35:032440	54:35:014290	54:35:101531
54	54:35:111440	54:35:021460	54:35:014625	54:35:073055
55	54:35:111185	54:35:033036	54:35:015045	54:35:071300
56	54:35:111350	54:35:014145	54:35:012940	54:35:101555
57	54:35:111485	54:35:101690	54:35:011795	54:35:072150
58	54:35:111465	54:35:014105	54:35:012805	54:35:073355
59	54:35:111035	54:35:101031	54:35:011340	54:35:072430
60	54:35:111315	54:35:042300	54:35:012185	54:35:074660
61	54:35:111625	54:35:042155	54:35:012510	54:35:071380
62	54:35:111040	54:35:032032	54:35:012820	54:35:072590
63	54:35:111300	54:35:033445	54:35:013580	54:35:071490
64	54:35:111585	54:35:042215	54:35:011325	54:35:072655
65	54:35:111190	54:35:032425	54:35:015070	54:35:074310
66	54:35:111280	54:35:012565	54:35:013640	54:35:072970
67	54:35:111390	54:35:101215	54:35:011685	54:35:064607
68	54:35:111615	54:35:042220	54:35:011430	54:35:072131
69	54:35:111170	54:35:101011	54:35:014550	54:35:072575
70	54:35:111590	54:35:042565	54:35:013118	54:35:072980
71	54:35:111500	54:35:041685	54:35:013011	54:35:072830
72	54:35:111475	54:35:012621	54:35:013140	54:35:101510
73	54:35:111425	54:35:012605	54:35:013835	54:35:071862
74	54:35:111610	54:35:101420	54:35:012435	54:35:073670
75	54:35:111525	54:35:041970	54:35:012847	54:35:071421
76	54:35:111595	54:35:033235	54:35:014510	54:35:074562
77	54:35:111065	54:35:033670	54:35:014845	54:35:073405
78	54:35:111395	54:35:041890	54:35:012860	54:35:101515
79	54:35:111125	54:35:014000	54:35:011860	54:35:072510
80	54:35:111005	54:35:032690	54:35:011530	54:35:072880
81	54:35:111400	54:35:033672	54:35:013745	54:35:072585
82	54:35:111605	54:35:032000	54:35:013420	54:35:072615
83	54:35:111480	54:35:032575	54:35:011740	54:35:073000
84	54:35:111520	54:35:021476	54:35:012930	54:35:071495
85	54:35:111025	54:35:101010	54:35:071750	54:35:073005
86	54:35:111235	54:35:032971	54:35:013305	54:35:071225

№ п/п	Номера кадастровых кварталов			
	1	2	3	4
87	54:35:111140	54:35:031890	54:35:011890	54:35:073235
88	54:35:111010	54:35:101355	54:35:011440	54:35:073455
89	54:35:111560	54:35:071005	54:35:013260	54:35:073120
90	54:35:111570	54:35:033390	54:35:013075	54:35:072660
91	54:35:111325	54:35:033695	54:35:071795	54:35:073080
92	54:35:111365	54:35:101605	54:35:014950	54:35:072605
93	54:35:111145	54:35:031880	54:35:013655	54:35:072900
94	54:35:111160	54:35:014205	54:35:012275	54:35:073270
95	54:35:111020	54:35:012690	54:35:011335	54:35:072565
96	54:35:111510	54:35:042415	54:35:013345	54:35:072560
97	54:35:111430	54:35:032360	54:35:012975	54:35:074550
98	54:35:111275	54:35:012560	54:35:014410	54:35:072175
99	54:35:111505	54:35:041695	54:35:012735	54:35:072135
100	54:35:111460	54:35:101345	54:35:071590	54:35:074295
101	54:35:111320	54:35:101256	54:35:013690	54:35:072695
102	54:35:111285	54:35:041715	54:35:012005	54:35:074315
103	54:35:111445	54:35:012611	54:35:012165	54:35:071240
104	54:35:111105	54:35:033675	54:35:012730	54:35:072745
105	54:35:111495	54:35:071010	54:35:012555	54:35:101525
106	54:35:111060	54:35:042680	54:35:011595	54:35:074330
107	54:35:111095	54:35:013990	54:35:011820	54:35:073125
108	54:35:111490	54:35:101450	54:35:011115	54:35:074565
109	54:35:111155	54:35:032977	54:35:014521	54:35:071845
110	54:35:111545	54:35:032970	54:35:011855	54:35:052495
111	54:35:111360	54:35:012660	54:35:012920	54:35:071450
112	54:35:111115	54:35:071090	54:35:011310	54:35:064530
113	54:35:111420	54:35:041830	54:35:011520	54:35:064535
114	54:35:111270	54:35:033190	54:35:011845	54:35:073205
115	54:35:111535	54:35:033415	54:35:011640	54:35:072200
116	54:35:111410	54:35:071102	54:35:014891	54:35:101060
117	54:35:111446	54:35:021250	54:35:013300	54:35:073525
118	54:35:111245	54:35:071020	54:35:012780	54:35:073095
119	54:35:111341	54:35:042130	54:35:011305	54:35:074530
120	54:35:111375	54:35:101375	54:35:013085	54:35:074305
121	54:35:111370	54:35:013930	54:35:014260	54:35:071230
122	54:35:111310	54:35:042295	54:35:012890	54:35:074630
123	54:35:111380	54:35:071175	54:35:013335	54:35:072665
124	54:35:111230	54:35:032400	54:35:014785	54:35:073485
125	54:35:111575	54:35:071050	54:35:012900	54:35:073410
126	54:35:111326	54:35:042590	54:35:013270	54:35:071670

№ п/п	Номера кадастровых кварталов			
	1	2	3	4
127	54:35:111515	54:35:042445	54:35:011070	54:35:072185
128	54:35:111055	54:35:041691	54:35:014555	54:35:072316
129	54:35:111345	54:35:041785	54:35:014240	54:35:074240
130	54:35:111435	54:35:033350	54:35:011575	54:35:073400
131	54:35:111290	54:35:032675	54:35:014635	54:35:073510
132	54:35:111415	54:35:032941	54:35:013805	54:35:072456
133	54:35:111580	54:35:101485	54:35:011725	54:35:072385
134	54:35:111565	54:35:021055	54:35:014590	54:35:073570
135	54:35:111150	54:35:101090	54:35:011650	54:35:073345
136	54:35:111075	54:35:042330	54:35:012240	54:35:073255
137	54:35:111450	54:35:033340	54:35:012550	54:35:073360
138	54:35:111120	54:35:031960	54:35:012840	54:35:074615
139	54:35:111110	54:35:014005	54:35:014530	54:35:021285
140	54:19:190302	54:35:032560	54:35:011295	54:35:072820
141	54:19:101002	54:35:041665	54:35:014225	54:35:072765
142	54:19:100901	54:35:032605	54:35:014310	54:35:077280
143	54:19:100201	54:35:033315	54:35:012250	54:35:064510
144	54:19:101102	54:35:042245	54:35:011750	54:35:073320
145	54:19:102401	54:35:014080	54:35:013870	54:35:072255
146	54:19:101103	54:35:042340	54:35:014685	54:35:073680
147	54:19:101101	54:35:042115	54:35:015080	54:35:071410
148	54:35:031260	54:35:032355	54:35:012830	54:35:072890
149	54:35:031381	54:35:041675	54:35:013490	54:35:074555
150	54:35:031205	54:35:042380	54:35:013120	54:35:072930
151	54:35:031160	54:35:042365	54:35:011500	54:35:073280
152	54:35:031420	54:35:032290	54:35:014545	54:35:072905
153	54:35:031545	54:35:071080	54:35:012845	54:35:072685
154	54:35:031405	54:35:042225	54:35:011230	54:35:064545
155	54:35:031425	54:35:041870	54:35:071595	54:35:072555
156	54:35:031080	54:35:032790	54:35:013535	54:35:064540
157	54:35:031185	54:35:032002	54:35:011170	54:35:052510
158	54:35:031150	54:35:032390	54:35:013055	54:35:073550
159	54:35:031640	54:35:041815	54:35:011135	54:35:072337
160	54:35:031390	54:35:014060	54:35:014490	54:35:074666
161	54:35:031170	54:35:033470	54:35:012770	54:35:073675
162	54:35:031195	54:35:033570	54:35:071755	54:35:072760
163	54:35:031376	54:35:041805	54:35:013611	54:35:072215
164	54:35:031210	54:35:021140	54:35:014725	54:35:071520
165	54:35:031165	54:35:042000	54:35:011630	54:35:072110
166	54:35:031310	54:35:032985	54:35:014755	54:35:052505

№ п/п	Номера кадастровых кварталов			
	1	2	3	4
167	54:35:041020	54:35:033770	54:35:012725	54:35:071570
168	54:35:031155	54:35:021430	54:35:013390	54:35:072635
169	54:35:031175	54:35:033300	54:35:014840	54:35:072885
170	54:35:031375	54:35:033690	54:35:011140	54:35:101505
171	54:35:031346	54:35:033137	54:35:013205	54:35:072445
172	54:35:031100	54:35:033455	54:35:012295	54:35:072147
173	54:35:031345	54:35:032975	54:35:011240	54:35:073105
174	54:35:031200	54:35:061015	54:35:013775	54:35:072210
175	54:35:031385	54:35:101715	54:35:012970	54:35:072115
176	54:35:031190	54:35:101645	54:35:014715	54:35:071150
177	54:35:031320	54:35:101745	54:35:071760	54:35:071275
178	54:35:031245	54:35:033370	54:35:011385	54:35:101490
179	54:35:031240	54:35:042305	54:35:041730	54:35:021265
180	54:35:031250	54:35:101760	54:35:014935	54:35:073380
181	54:35:031255	54:35:042141	54:35:015000	54:35:072205
182	54:35:031280	54:35:032842	54:35:011895	54:35:072340
183	54:35:031365	54:35:013985	54:35:012790	54:35:073300
184	54:35:031342	54:35:071110	54:35:011535	54:35:074355
185	54:35:031060	54:35:101480	54:35:011450	54:35:073335
186	54:35:031140	54:35:033380	54:35:011030	54:35:073010
187	54:35:031230	54:35:041645	54:35:013700	54:35:071385
188	54:35:031350	54:35:032030	54:35:011130	54:35:071405
189	54:35:031270	54:35:021210	54:35:011065	54:35:071415
190	54:35:031265	54:35:101051	54:35:014655	54:35:072990
191	54:35:031275	54:35:033590	54:35:011545	54:35:071370
192	54:35:031055	54:35:032007	54:35:012800	54:35:072125
193	54:35:031235	54:35:033130	54:35:012500	54:35:073615
194	54:35:031341	54:35:042560	54:35:013610	54:35:071375
195	54:35:031116	54:35:101136	54:35:011215	54:35:072865
196	54:35:031225	54:35:021220	54:35:014340	54:35:074370
197	54:35:031065	54:35:032795	54:35:013840	54:35:072180
198	54:35:031435	54:35:042405	54:35:011970	54:35:072995
199	54:35:031125	54:35:033660	54:35:013155	54:35:074570
200	54:35:031295	54:35:101660	54:35:011060	54:35:074610
201	54:35:031400	54:35:042100	54:35:011805	54:35:072730
202	54:35:031305	54:35:041925	54:35:013670	54:35:101570
203	54:35:031220	54:35:032340	54:35:011470	54:35:072835
204	54:35:031550	54:35:032035	54:35:012945	54:35:071535
205	54:35:031130	54:35:021095	54:35:012060	54:35:072225
206	54:35:031300	54:35:021445	54:35:011250	54:35:072415

№ п/п	Номера кадастровых кварталов			
	1	2	3	4
207	54:35:031050	54:35:041940	54:35:013915	54:35:072130
208	54:35:031180	54:35:032475	54:35:013520	54:35:073180
209	54:35:031410	54:35:042420	54:35:014275	54:35:072380
210	54:35:031415	54:35:042600	54:35:012230	54:35:072755
211	54:35:031340	54:35:033220	54:35:014255	54:35:072440
212	54:35:033800	54:35:042575	54:35:012285	54:35:074495
213	54:35:031315	54:35:021027	54:35:012955	54:35:071280
214	54:35:031090	54:35:021102	54:35:013595	54:35:073690
215	54:35:031440	54:35:041765	54:35:014520	54:35:073545
216	54:35:031330	54:35:042515	54:35:014610	54:35:073725
217	54:35:031430	54:35:042530	54:35:012100	54:35:072085
218	54:35:031445	54:35:032705	54:35:071810	54:35:083555
219	54:35:031135	54:35:033440	54:35:012095	54:35:082670
220	54:35:041005	54:35:101625	54:35:014475	54:35:083240
221	54:35:031290	54:35:033065	54:35:013810	54:35:074175
222	54:35:031075	54:35:032680	54:35:011930	54:35:074020
223	54:35:031115	54:35:021045	54:35:013395	54:35:071920
224	54:35:031070	54:35:042440	54:35:014185	54:35:082955
225	54:35:031120	54:35:101175	54:35:013350	54:35:071956
226	54:35:031145	54:35:101220	54:35:012775	54:35:074185
227	54:35:031370	54:35:042270	54:35:014560	54:35:083095
228	54:35:031355	54:35:041660	54:35:013755	54:35:083015
229	54:35:031215	54:35:101180	54:35:011210	54:35:082440
230	54:35:031285	54:35:031000	54:35:012485	54:35:083630
231	54:35:031347	54:35:032785	54:35:012050	54:35:082740
232	54:35:031380	54:35:041720	54:35:014710	54:35:081310
233	54:18:000000	54:35:041760	54:35:012025	54:35:074210
234	54:18:020401	54:35:041670	54:35:012015	54:19:140134
235	54:18:071003	54:35:101120	54:35:011525	54:35:073965
236	54:19:111601	54:35:032947	54:35:014640	54:35:083130
237	54:19:133701	54:35:032015	54:35:014645	54:35:083195
238	54:19:111901	54:35:073025	54:35:012180	54:35:074180
239	54:19:130501	54:35:021340	54:35:013285	54:35:082880
240	54:19:132301	54:35:101360	54:35:011435	54:35:074135
241	54:19:133801	54:35:014110	54:35:011195	54:35:083615
242	54:19:112201	54:35:032670	54:35:013770	54:35:073845
243	54:19:130802	54:35:042375	54:35:014607	54:35:082620
244	54:19:110601	54:35:042165	54:35:014975	54:35:081315
245	54:19:130601	54:35:033375	54:35:011785	54:35:074065
246	54:19:111501	54:35:021060	54:35:011680	54:35:082735

№ п/п	Номера кадастровых кварталов			
	1	2	3	4
247	54:19:190304	54:35:033620	54:35:014795	54:35:082690
248	54:19:110104	54:35:101185	54:35:011840	54:35:072045
249	54:19:111401	54:35:041885	54:35:011380	54:35:074030
250	54:19:130801	54:35:101695	54:35:011185	54:35:083070
251	54:19:140129	54:35:033650	54:35:071200	54:35:074235
252	54:19:140135	54:35:101406	54:35:011815	54:35:071950
253	54:19:142601	54:35:042505	54:35:012290	54:35:073960
254	54:19:140138	54:35:031965	54:35:014875	54:35:082915
255	54:19:140136	54:35:021170	54:35:014810	54:35:082985
256	54:19:140139	54:35:033500	54:35:012141	54:35:082905
257	54:19:140501	54:35:042520	54:35:012880	54:35:073765
258	54:19:140137	54:35:042105	54:35:014365	54:35:082910
259	54:35:083592	54:35:101475	54:35:014650	54:35:074070
260	54:35:082920	54:35:041740	54:35:013760	54:35:073865
261	54:35:083920	54:35:101146	54:35:013430	54:35:082835
262	54:19:011601	54:35:042055	54:35:013600	54:35:073800
263	54:19:012401	54:35:041290	54:35:011555	54:35:083560
264	54:19:011201	54:35:032555	54:35:012090	54:35:083075
265	54:19:100301	54:35:033050	54:35:014460	54:35:073950
266	54:19:100601	54:35:021395	54:35:012855	54:35:083105
267	54:19:011401	54:35:033245	54:35:011300	54:35:082435
268	54:19:101404	54:35:033605	54:35:012865	54:35:072080
269	54:19:101301	54:35:041935	54:35:012255	54:35:082845
270	54:19:012301	54:35:021115	54:35:071825	54:35:082785
271	54:19:012601	54:35:071060	54:35:014535	54:35:071930
272	54:19:010101	54:35:042240	54:35:013871	54:35:073980
273	54:19:010601	54:35:033320	54:35:011445	54:35:073785
274	54:19:012701	54:35:071085	54:35:011360	54:35:082805
275	54:19:010102	54:35:071101	54:35:012755	54:35:082795
276	54:19:010201	54:35:032665	54:35:012965	54:35:074110
277	54:19:010103	54:35:033250	54:35:012475	54:35:083565
278	54:19:012602	54:35:031875	54:35:011505	54:35:082555
279	54:19:012501	54:35:101015	54:35:013830	54:35:074060
280	54:35:031945	54:35:101710	54:35:013695	54:35:083620
281	54:35:031825	54:35:042370	54:35:013135	54:35:082730
282	54:35:031850	54:35:031992	54:35:012980	54:35:082680
283	54:35:031855	54:35:101755	54:35:013180	54:35:083100
284	54:35:031005	54:35:032930	54:35:013515	54:35:083045
285	54:35:001000	54:35:042275	54:35:014540	54:35:082585
286	54:35:061005	54:35:033120	54:35:012525	54:35:081030

№ п/п	Номера кадастровых кварталов			
	1	2	3	4
287	54:35:031810	54:35:101310	54:35:013116	54:35:073990
288	54:35:031730	54:35:033211	54:35:071830	54:35:082855
289	54:35:031815	54:35:033170	54:35:012335	54:35:073900
290	54:35:064370	54:35:033055	54:35:011990	54:35:082530
291	54:35:051705	54:35:042550	54:35:014390	54:35:083180
292	54:35:061780	54:35:033185	54:35:014360	54:35:082610
293	54:35:061801	54:35:031980	54:35:011460	54:35:082935
294	54:35:062095	54:35:032195	54:35:014745	54:35:083650
295	54:35:061641	54:35:071015	54:35:013921	54:35:074165
296	54:35:061525	54:35:042585	54:35:014519	54:35:082950
297	54:35:051680	54:35:042280	54:35:012325	54:35:082960
298	54:35:051595	54:35:021310	54:35:012125	54:35:083090
299	54:35:031910	54:35:032041	54:35:013070	54:35:074150
300	54:35:021550	54:35:012655	54:35:011780	54:35:082645
301	54:35:061125	54:35:021435	54:35:012300	54:35:082545
302	54:35:064100	54:35:021100	54:35:012932	54:35:082800
303	54:35:064060	54:35:021006	54:19:120201	54:35:073770
304	54:35:021640	54:35:032285	54:19:120101	54:35:072055
305	54:35:032545	54:35:071130	54:19:120204	54:35:082535
306	54:35:064180	54:35:033815	54:35:013110	54:35:082525
307	54:35:064130	54:35:041975	54:35:012715	54:35:072100
308	54:35:032507	54:35:032942	54:35:012720	54:35:073825
309	54:35:032905	54:35:021405	54:35:071800	54:35:083125
310	54:35:064280	54:35:041905	54:35:014395	54:35:081411
311	54:35:064160	54:35:033595	54:35:011405	54:35:082860
312	54:35:032825	54:35:013995	54:35:041130	54:35:073840
313	54:35:064285	54:35:033115	54:35:013325	54:35:082930
314	54:35:061120	54:35:071135	54:35:011580	54:35:073860
315	54:35:061785	54:35:033105	54:35:012260	54:35:081355
316	54:35:021625	54:35:041861	54:35:013115	54:35:082595
317	54:35:061325	54:35:042325	54:35:011850	54:35:082660
318	54:35:061291	54:35:042400	54:35:013832	54:35:074040
319	54:35:061515	54:35:071105	54:35:013885	54:35:073735
320	54:35:063176	54:35:012515	54:35:015010	54:35:082625
321	54:35:063335	54:35:033310	54:35:011155	54:35:082630
322	54:35:062130	54:35:042180	54:35:012465	54:35:053105
323	54:35:061795	54:35:033155	54:35:041735	54:35:082700
324	54:35:061330	54:35:041630	54:35:012950	54:35:082770
325	54:35:061490	54:35:042475	54:35:015055	54:35:073700
326	54:35:051725	54:35:032660	54:35:014505	54:35:082755

№ п/п	Номера кадастровых кварталов			
	1	2	3	4
327	54:35:061765	54:35:014120	54:35:011880	54:35:072020
328	54:35:032535	54:35:071070	54:35:012225	54:35:081420
329	54:35:061095	54:35:021415	54:35:014970	54:35:082895
330	54:35:032895	54:35:021195	54:35:014830	54:35:083245
331	54:35:061335	54:35:041710	54:35:013785	54:35:074230
332	54:35:061420	54:35:101390	54:35:011425	54:35:082720
333	54:35:064200	54:35:042345	54:35:015065	54:35:073625
334	54:35:061275	54:35:033575	54:35:011730	54:35:083235
335	54:35:061450	54:35:101335	54:35:013705	54:35:074025
336	54:35:061370	54:35:041985	54:35:014605	54:35:073730
337	54:35:064150	54:35:031975	54:35:013555	54:35:083220
338	54:35:061855	54:35:014125	54:35:014430	54:35:071940
339	54:35:063190	54:35:014035	54:35:012885	54:35:083580
340	54:35:063170	54:35:072950	54:35:011225	54:35:073843
341	54:35:061705	54:35:012591	54:35:013505	54:35:082565
342	54:35:061135	54:35:041800	54:35:014500	54:35:074075
343	54:35:061195	54:35:021390	54:35:013750	54:35:081475
344	54:35:061221	54:35:042015	54:35:013215	54:35:081340
345	54:35:061380	54:35:042495	54:35:013400	54:35:082765
346	54:35:061720	54:35:021355	54:35:011275	54:35:074005
347	54:35:064050	54:35:021116	54:35:012410	54:35:073710
348	54:35:062105	54:35:033070	54:35:011355	54:35:082560
349	54:35:021660	54:35:014070	54:35:014885	54:35:083205
350	54:35:032855	54:35:012670	54:35:012810	54:35:083120
351	54:35:032516	54:35:101155	54:35:011760	54:35:082825
352	54:35:064220	54:35:032430	54:35:012040	54:35:083155
353	54:35:061485	54:35:042025	54:35:014600	54:35:071995
354	54:35:021590	54:35:041690	54:35:012850	54:35:083250
355	54:35:061390	54:35:031970	54:35:014495	54:35:073835
356	54:35:061435	54:35:101400	54:35:011835	54:35:082940
357	54:35:051590	54:35:021240	54:35:014525	54:35:083635
358	54:35:064090	54:35:101640	54:35:011830	54:35:082615
359	54:35:061710	54:35:033435	54:35:011550	54:35:071980
360	54:35:021575	54:35:032940	54:35:013525	54:35:081240
361	54:35:061230	54:35:041780	54:35:013875	54:35:083640
362	54:35:051715	54:35:071115	54:35:012340	54:35:073985
363	54:35:051720	54:35:032045	54:35:013440	54:35:081010
364	54:35:064270	54:35:021330	54:35:014480	54:35:081015
365	54:35:061431	54:35:041915	54:35:013160	54:35:082650
366	54:35:061645	54:35:012520	54:35:012220	54:35:081031

№ п/п	Номера кадастровых кварталов			
	1	2	3	4
367	54:35:032865	54:35:032961	54:35:011150	54:35:072001
368	54:35:061205	54:35:071065	54:35:013060	54:35:074090
369	54:35:021515	54:35:033395	54:35:011610	54:35:083055
370	54:35:061400	54:35:033460	54:35:011480	54:35:082710
371	54:35:051695	54:35:033180	54:35:071805	54:35:083200
372	54:35:061280	54:35:033195	54:35:014995	54:35:073850
373	54:35:061315	54:35:071120	54:35:011120	54:35:081335
374	54:35:061715	54:35:041845	54:35:011080	54:35:071910
375	54:35:061520	54:35:012595	54:35:013275	54:35:083230
376	54:35:021610	54:35:101275	54:35:012105	54:35:082430
377	54:35:061060	54:35:013945	54:35:013725	54:35:083010
378	54:35:032550	54:35:033145	54:35:015030	54:35:082922
379	54:35:021510	54:35:033345	54:35:014825	54:35:073820
380	54:35:061351	54:35:101085	54:35:013360	54:35:082885
381	54:35:021565	54:35:072892	54:35:013121	54:35:073780
382	54:35:021645	54:35:021175	54:35:012825	54:35:073846
383	54:35:051775	54:35:101150	54:35:012065	54:35:074125
384	54:35:032870	54:35:031931	54:35:014517	54:35:083140
385	54:35:061730	54:35:071001	54:35:011800	54:35:083255
386	54:35:061250	54:35:032480	54:35:013550	54:35:081035
387	54:35:032890	54:35:042485	54:35:012205	54:35:082590
388	54:35:061231	54:35:042020	54:35:013890	54:35:081430
389	54:35:061575	54:35:032465	54:35:013905	54:35:074195
390	54:35:061235	54:35:032335	54:35:014955	54:35:072040
391	54:35:061430	54:35:014100	54:35:013865	54:35:071935
392	54:35:061410	54:35:033095	54:35:011410	54:35:081360
393	54:35:061050	54:35:031920	54:35:012530	54:35:073870
394	54:35:061640	54:35:032472	54:35:013200	54:35:053110
395	54:35:061270	54:35:101380	54:35:014905	54:35:081295
396	54:35:061200	54:35:012650	54:35:011175	54:35:074155
397	54:35:032850	54:35:033160	54:35:012000	54:35:082570
398	54:35:061415	54:35:042670	54:35:011490	54:35:082945
399	54:35:061815	54:35:033325	54:35:013620	54:35:082780
400	54:35:032860	54:35:101045	54:35:012045	54:35:081320
401	54:35:051675	54:35:021675	54:35:011900	54:35:082640
402	54:35:061115	54:35:021075	54:35:011790	54:19:140101
403	54:35:032915	54:35:032410	54:35:011560	54:19:140133
404	54:35:051690	54:35:042310	54:35:011270	54:35:082750
405	54:35:061080	54:35:042545	54:35:011865	54:35:081470
406	54:35:063320	54:35:033655	54:35:014945	54:35:082900

№ п/п	Номера кадастровых кварталов			
	1	2	3	4
407	54:35:021525	54:35:033820	54:35:014250	54:35:074170
408	54:35:061425	54:35:101295	54:35:014450	54:35:082865
409	54:19:022301	54:35:033635	54:35:071765	54:35:082725
410	54:35:064140	54:35:033410	54:35:011825	54:35:081305
411	54:35:021615	54:35:101195	54:35:013450	54:35:082925
412	54:35:064171	54:35:031900	54:35:013090	54:35:082550
413	54:35:061670	54:35:042125	54:35:013530	54:35:083080
414	54:35:061070	54:35:033505	54:35:011145	54:35:074122
415	54:35:061561	54:35:042265	54:35:011075	54:35:074160
416	54:35:061750	54:35:033585	54:35:011160	54:35:083170
417	54:35:061860	54:35:032610	54:35:012490	54:35:073760
418	54:35:051700	54:35:041900	54:35:015035	54:35:083645
419	54:35:061746	54:35:032765	54:35:012195	54:35:083145
420	54:35:061225	54:35:101470	54:35:011515	54:35:074095
421	54:35:021530	54:35:101410	54:35:013715	54:35:074045
422	54:35:021535	54:35:101365	54:35:014805	54:35:053145
423	54:35:061256	54:35:042085	54:35:012010	54:35:083065
424	54:35:061545	54:35:012516	54:35:011265	54:35:081440
425	54:35:061666	54:35:042540	54:35:015040	54:35:082760
426	54:35:061556	54:35:033125	54:35:012785	54:35:083575
427	54:35:051710	54:35:042355	54:35:014305	54:35:082745
428	54:35:061655	54:35:101142	54:35:013856	54:35:082695
429	54:35:021620	54:35:042145	54:35:071545	54:35:082815
430	54:35:061310	54:35:021380	54:35:012055	54:35:073890
431	54:35:064165	54:35:071103	54:35:014609	54:35:083261
432	54:35:021630	54:35:021490	54:35:011495	54:35:073705
433	54:35:061240	54:35:101370	54:35:012870	54:35:073915
434	54:35:064110	54:35:042435	54:35:011645	54:35:082890
435	54:35:032495	54:35:032325	54:35:011050	54:35:083595
436	54:35:061770	54:35:101110	54:35:013117	54:35:081025
437	54:35:021585	54:35:042060	54:35:013825	54:35:083570
438	54:35:061100	54:35:042455	54:35:071600	54:35:083210
439	54:35:064115	54:35:101630	54:35:011660	54:35:081391
440	54:35:061150	54:35:032280	54:35:013720	54:35:081670
441	54:35:021655	54:35:042580	54:35:014965	54:35:072070
442	54:35:063291	54:35:033400	54:35:011095	54:35:073930
443	54:35:064225	54:35:033305	54:35:013735	54:35:081017
444	54:35:061190	54:35:042230	54:35:015060	54:35:074145
445	54:35:032600	54:35:033760	54:35:012190	54:35:074140
446	54:35:061790	54:35:071155	54:35:011365	54:35:074220

№ п/п	Номера кадастровых кварталов			
	1	2	3	4
447	54:35:032155	54:35:032736	54:35:014815	54:35:072030
448	54:35:061175	54:35:033667	54:35:013765	54:35:083050
449	54:35:063185	54:35:032485	54:35:012265	54:35:081450
450	54:35:032490	54:35:033295	54:35:014780	54:35:073940
451	54:35:061065	54:35:012680	54:35:011690	54:35:081325
452	54:35:061300	54:35:071035	54:35:014195	54:35:074225
453	54:35:032815	54:35:101252	54:35:012075	54:35:073945
454	54:35:061145	54:35:033230	54:35:014675	54:35:073925
455	54:35:061495	54:35:033330	54:35:014220	54:35:074245
456	54:35:061215	54:35:033636	54:35:013460	54:35:073790
457	54:35:064185	54:35:033475	54:35:012470	54:35:083107
458	54:35:033805	54:35:042555	54:35:013165	54:35:073970
459	54:35:021465	54:35:032951	54:35:013065	54:35:082970
460	54:35:061580	54:35:101035	54:35:011810	54:35:074105
461	54:35:064271	54:35:041875	54:35:011715	54:35:081111
462	54:35:063285	54:35:012675	54:35:011782	54:35:074100
463	54:35:051670	54:35:101105	54:35:013355	54:35:083115
464	54:35:032910	54:35:042190	54:35:012070	54:35:083590
465	54:35:061405	54:35:021200	54:35:013080	54:35:074035
466	54:35:032925	54:35:101030	54:35:071790	54:35:083060
467	54:35:061810	54:35:042290	54:35:013900	54:35:081445
468	54:35:063181	54:35:033365	54:35:013850	54:35:082580
469	54:35:064190	54:35:042045	54:35:011905	54:35:083625
470	54:35:061615	54:35:042050	54:35:014570	54:35:053192
471	54:35:061110	54:35:033485	54:35:011675	54:35:073955
472	54:35:061825	54:35:033425	54:35:014960	54:35:083225
473	54:35:061170	54:35:042490	54:35:013545	54:35:074055
474	54:35:061165	54:35:033665	54:35:011775	54:35:081465
475	54:35:032893	54:35:032365	54:35:011420	54:35:081165
476	54:35:032900	54:35:033030	54:35:014720	54:35:082635
477	54:35:021670	54:35:033610	54:35:014200	54:35:081091
478	54:35:032880	54:35:101720	54:35:014320	54:35:073830
479	54:35:032830	54:35:032946	54:35:013645	54:35:074000
480	54:35:064112	54:35:032405	54:35:011765	54:35:074215
481	54:35:061555	54:35:101320	54:35:011745	54:35:072010
482	54:35:061796	54:35:042535	54:35:012505	54:35:073720
483	54:35:061440	54:35:033405	54:35:011345	54:35:081370
484	54:35:061210	54:35:021125	54:35:014630	54:35:083110
485	54:35:061550	54:35:101306	54:35:012200	54:35:083165
486	54:35:061675	54:35:032950	54:35:011020	54:35:074010

№ п/п	Номера кадастровых кварталов			
	1	2	3	4
487	54:35:061285	54:35:101415	54:35:011670	54:35:082715
488	54:35:061625	54:35:032185	54:35:011390	54:35:072035
489	54:35:032530	54:19:011501	54:35:011190	54:35:082675
490	54:35:061396	54:35:021225	54:35:011985	54:35:083175
491	54:35:061090	54:35:041610	54:35:013455	54:35:083215
492	54:35:064075	54:35:033450	54:35:011350	54:35:082830
493	54:35:064195	54:35:014075	54:35:012495	54:35:082655
494	54:35:061510	54:35:101210	54:35:013095	54:35:073775
495	54:35:061020	54:35:033480	54:35:013225	54:35:083185
496	54:35:061181	54:35:021255	54:35:012960	54:35:082790
497	54:35:063345	54:35:101430	54:35:012175	54:35:083085
498	54:35:032500	54:35:033035	54:35:015090	54:35:081261
499	54:35:051685	54:35:071040	54:35:011090	54:35:073810
500	54:35:051645	54:35:101205	54:35:012215	54:35:082875
501	54:35:064260	54:35:101600	54:35:013872	54:35:082646
502	54:35:061075	54:35:014045	54:35:011635	54:35:081040
503	54:35:061635	54:35:101740	54:35:013795	54:35:074130
504	54:35:063180	54:35:033225	54:35:013315	54:35:082685
505	54:35:061130	54:35:021450	54:35:014315	54:35:082665
506	54:35:064275	54:35:041835	54:35:012895	54:35:082965
507	54:35:061585	54:35:032017	54:35:012450	54:35:083040
508	54:35:064080	54:35:101465	54:35:014280	54:35:081375
509	54:35:062530	54:35:101445	54:35:014910	54:35:083135
510	54:35:061740	54:35:041745	54:35:012330	54:35:074120
511	54:35:032875	54:35:014010	54:35:011255	54:35:074115
512	54:35:061480	54:35:042285	54:35:011205	54:35:083160
513	54:35:021500	54:35:071140	54:35:013280	54:35:082850
514	54:35:063350	54:35:101196	54:35:014835	54:35:081020
515	54:35:032525	54:35:041920	54:35:014300	54:35:082810
516	54:35:051650	54:35:042470	54:35:011025	54:35:073885
517	54:35:021560	54:35:101685	54:35:013845	54:35:083585
518	54:35:021600	54:35:101095	54:35:014700	54:35:082575
519	54:35:061665	54:35:012656	54:35:014735	54:35:073805
520	54:35:064125	54:35:021145	54:35:011260	54:35:083150
521	54:35:021635	54:35:012668	54:35:013330	54:35:073995
522	54:35:064135	54:35:021400	54:35:012745	54:35:073750
523	54:35:061160	54:35:071145	54:35:013320	54:35:082520
524	54:35:032540	54:35:041655	54:35:012765	54:35:081365
525	54:35:061505	54:35:021132	54:35:012815	54:35:083610
526	54:35:063290	54:35:032295	54:35:012270	54:35:082840

№ п/п	Номера кадастровых кварталов			
	1	2	3	4
527	54:35:063295	54:35:033625	54:35:013405	54:35:081330
528	54:19:010901	54:35:021475	54:35:011290	54:35:001025
529	54:35:061287	54:35:012667	54:35:014180	54:35:073975
530	54:35:061475	54:35:021160	54:35:013220	54:35:073855
531	54:35:032532	54:35:101115	54:35:011220	54:35:071985
532	54:35:061685	54:35:012700	54:35:011085	54:35:082820
533	54:35:061805	54:35:032650	54:35:011180	54:35:053115
534	54:35:021595	54:35:033606	54:35:014285	54:35:073815
535	54:35:061155	54:35:032470	54:35:011105	54:35:073756
536	54:35:064175	54:35:033765	54:35:013820	54:35:083550
537	54:35:064095	54:35:031982	54:35:011100	54:35:083190
538	54:35:061695	54:35:071165	54:35:013435	54:35:072015
539	54:35:063280	54:35:071030	54:35:013112	54:35:081300
540	54:35:061385	54:35:021345	54:35:014670	54:35:073875
541	54:35:021605	54:35:101230	54:35:013365	54:35:073880
542	54:35:061745	54:35:032805	54:35:011245	54:35:073795
543	54:35:063300	54:35:071180	54:35:012875	54:35:083600
544	54:35:061445	54:35:032640	54:35:071820	54:35:074205
545	54:35:021662	54:35:033615	54:35:014375	54:35:071915
546	54:35:061565	54:35:014090	54:35:013615	54:35:082980
547	54:35:032892	54:35:101770	54:35:011035	54:35:074015
548	54:35:064066	54:35:032710	54:35:014855	54:35:073895
549	54:35:061465	54:35:042260	54:35:014325	54:35:073630
550	54:35:061295	54:35:021495	54:35:014750	54:35:083605
551	54:35:032531	54:35:014155	54:35:011755	54:35:073745
552	54:35:061085	54:35:032655	54:35:011705	54:35:082540
553	54:35:061140	54:35:014085	54:35:072915	54:35:071925
554	54:35:021020	54:35:101395	54:35:072815	54:35:064355
555	54:35:064155	54:35:014165	54:35:074480	54:35:052780
556	54:35:032505	54:35:101135	54:35:064405	54:35:064305
557	54:35:061650	54:35:033780	54:35:073435	54:35:064390
558	54:35:032891	54:35:101200	54:35:101665	54:35:052210
559	54:35:064710	54:35:101765	54:35:072776	54:35:053005
560	54:35:061320	54:35:032700	54:35:072165	54:35:052240
561	54:35:061530	54:35:033335	54:35:073460	54:35:052460
562	54:35:061305	54:35:032945	54:35:064500	54:35:052130
563	54:35:032510	54:35:071045	54:35:064505	54:35:053000
564	54:35:063175	54:35:042235	54:35:021295	54:35:064290
565	54:35:061375	54:35:101040	54:35:074340	54:35:052115
566	54:35:051640	54:35:033200	54:35:071360	54:35:074250

№ п/п	Номера кадастровых кварталов			
	1	2	3	4
567	54:35:064083	54:35:032005	54:35:073070	54:35:052480
568	54:35:021580	54:35:033510	54:35:072670	54:35:052195
569	54:35:061755	54:35:032685	54:35:073295	54:35:052470
570	54:35:061255	54:35:014020	54:35:074510	54:35:052380
571	54:35:064265	54:35:101125	54:35:071855	54:35:051770
572	54:35:032885	54:35:033640	54:35:074695	54:35:052325
573	54:35:021665	54:35:101610	54:35:071556	54:35:052445
574	54:35:033785	54:35:101325	54:35:071290	54:35:052125
575	54:35:061680	54:35:042360	54:35:071645	54:35:052882
576	54:35:064170	54:35:033775	54:35:071395	54:35:051045
577	54:35:062110	54:35:012590	54:35:073515	54:35:052860
578	54:35:064120	54:35:032380	54:35:072090	54:35:053027
579	54:35:051655	54:35:033360	54:35:074605	54:35:081005
580	54:35:061245	54:35:012600	54:35:064495	54:35:052226
581	54:35:061265	54:35:033755	54:35:073020	54:35:052910
582	54:35:061290	54:35:033165	54:35:073480	54:35:052865
583	54:35:064145	54:35:021035	54:35:071876	54:35:052570
584	54:35:064105	54:35:014030	54:35:073475	54:35:064380
585	54:35:061716	54:35:021121	54:35:073175	54:35:052175
586	54:35:064082	54:35:033557	54:35:073215	54:35:052111
587	54:35:051760	54:35:071095	54:35:074505	54:35:051825
588	54:35:063325	54:35:021455	54:35:073075	54:35:052550
589	54:35:061690	54:35:013980	54:35:074500	54:35:051750
590	54:35:061560	54:35:032957	54:35:073210	54:35:052345
591	54:35:061470	54:35:101435	54:35:072620	54:35:052881
592	54:35:061540	54:35:014150	54:35:072805	54:35:052900
593	54:35:064169	54:35:033045	54:35:072370	54:35:053026
594	54:35:063305	54:35:033600	54:35:074445	54:35:052610
595	54:35:061700	54:35:032165	54:35:072545	54:35:052045
596	54:35:064062	54:35:033645	54:35:073395	54:35:052800
597	54:35:061055	54:35:033085	54:35:071890	54:35:053100
598	54:35:063330	54:35:041930	54:35:072132	54:35:064360
599	54:35:061535	54:35:032350	54:35:072420	54:35:051025
600	54:35:061800	54:35:033385	54:35:071305	54:35:052475
601	54:35:061045	54:35:033420	54:35:071850	54:35:052160
602	54:35:032810	54:35:021235	54:35:072425	54:35:052370
603	54:35:063340	54:35:014025	54:35:073590	54:35:052840
604	54:35:064085	54:35:101440	54:35:074290	54:35:052810
605	54:35:061850	54:35:101326	54:35:071315	54:35:052545
606	54:35:021666	54:35:014115	54:35:074640	54:35:064242

№ п/п	Номера кадастровых кварталов			
	1	2	3	4
607	54:35:064055	54:35:032780	54:35:074563	54:35:064340
608	54:35:061775	54:35:071100	54:35:074395	54:35:052395
609	54:35:063315	54:35:101005	54:35:071650	54:35:052140
610	54:35:061760	54:35:021420	54:35:074275	54:35:052995
611	54:35:061220	54:35:041755	54:35:072985	54:35:051015
612	54:35:021540	54:35:101611	54:35:072375	54:35:052055
613	54:35:063310	54:35:042150	54:35:073620	54:35:074200
614	54:35:063355	54:35:032375	54:35:073415	54:35:052235
615	54:35:061735	54:35:033430	54:35:073250	54:35:052795
616	54:35:061232	54:35:071075	54:35:074656	54:35:064350
617	54:35:061260	54:35:041880	54:35:074490	54:35:064315
618	54:19:100102	54:35:021215	54:35:074650	54:35:052066
619	54:19:012101	54:35:021375	54:35:074360	54:35:052285
620	54:19:100701	54:35:033215	54:35:071350	54:35:064250
621	54:19:012201	54:35:032585	54:35:072640	54:35:081000
622	54:19:101403	54:35:101460	54:35:072675	54:35:052465
623	54:19:100702	54:35:021070	54:35:074540	54:35:053015
624	54:19:100101	54:35:021300	54:35:073245	54:35:052421
625	54:19:012001	54:35:012615	54:35:072960	54:35:052455
626	54:19:011101	54:35:042320	54:35:074455	54:35:052110
627	54:19:010801	54:35:032040	54:35:073560	54:35:052405
628	54:19:100401	54:35:021085	54:35:074440	54:35:053010
629	54:19:100501	54:35:033140	54:35:072580	54:35:064410
630	54:35:032315	54:35:012685	54:35:073050	54:35:052225
631	54:35:031695	54:35:013970	54:35:072810	54:35:051040
632	54:35:032265	54:35:013975	54:35:073265	54:35:052750
633	54:35:031450	54:35:032180	54:35:074380	54:35:052630
634	54:35:031990	54:35:033761	54:35:071374	54:35:052425
635	54:35:031710	54:35:101065	54:35:073430	54:35:064435
636	54:35:031645	54:35:021205	54:35:073185	54:35:052485
637	54:35:031510	54:35:061010	54:35:073040	54:35:052915
638	54:35:031025	54:35:042080	54:35:073115	54:35:064310
639	54:35:031650	54:35:021410	54:35:071330	54:35:052935
640	54:35:032130	54:35:031915	54:35:074645	54:35:052085
641	54:35:033790	54:35:071125	54:35:074300	54:35:052490
642	54:35:032230	54:35:032715	54:35:073150	54:35:051800
643	54:35:031636	54:35:033556	54:35:064400	54:35:051815
644	54:35:031540	54:35:032435	54:35:071500	54:35:053020
645	54:35:031795	54:35:033075	54:35:021305	54:35:052765
646	54:35:031600	54:35:031895	54:35:071345	54:35:052830

№ п/п	Номера кадастровых кварталов			
	1	2	3	4
647	54:35:031580	54:35:013960	54:35:073165	54:35:052805
648	54:35:031750	54:35:101350	54:35:073585	54:35:052060
649	54:35:032205	54:35:032770	54:35:073330	54:35:052735
650	54:35:032065	54:35:032190	54:35:072895	54:35:052200
651	54:35:031725	54:35:042350	54:35:073490	54:35:052190
652	54:35:033495	54:35:033355	54:35:073465	54:35:052375
653	54:35:031575	54:35:101080	54:35:073375	54:35:052880
654	54:35:032330	54:35:101100	54:35:071585	54:35:052050
655	54:35:032240	54:35:101731	54:35:101160	54:35:064385
656	54:35:031755	54:35:042185	54:35:073535	54:35:052930
657	54:35:031770	54:35:014170	54:35:073650	54:35:064241
658	54:35:031660	54:35:071055	54:35:073315	54:35:053120
659	54:35:032055	54:35:014095	54:35:074280	54:35:052440
660	54:35:031670	54:35:032385	54:35:074270	54:35:053195
661	54:35:033715	54:35:042075	54:35:073045	54:35:064240
662	54:35:031630	54:35:032467	54:35:074336	54:35:052430
663	54:35:032110	54:35:021480	54:35:071901	54:35:064255
664	54:35:031675	54:35:032395	54:35:073170	54:35:052360
665	54:35:033720	54:35:101190	54:35:071675	54:35:064415
666	54:35:032135	54:35:014160	54:35:073565	54:35:051780
667	54:35:033735	54:35:021050	54:35:072390	54:35:052090
668	54:35:031490	54:35:101315	54:35:101560	54:35:052106
669	54:35:031705	54:35:041950	54:35:071390	54:35:051785
670	54:35:031615	54:35:042390	54:35:072715	54:35:052170
671	54:35:032150	54:35:021080	54:35:073505	54:35:051005
672	54:35:031997	54:35:021190	54:35:073470	54:35:064295
673	54:35:032095	54:35:042510	54:35:074675	54:35:052080
674	54:35:032022	54:35:032160	54:35:072975	54:35:053125
675	54:35:032090	54:19:120202	54:35:072630	54:35:064375
676	54:35:031760	54:19:110308	54:35:073340	54:35:052960
677	54:35:032305	54:19:120401	54:35:073305	54:35:051830
678	54:35:031590	54:19:111701	54:35:074320	54:35:052870
679	54:35:031785	54:19:110901	54:35:073520	54:35:052895
680	54:35:032245	54:19:120203	54:35:021270	54:35:052120
681	54:35:031631	54:19:132701	54:35:074465	54:35:052525
682	54:35:031905	54:35:013605	54:35:064491	54:35:052205
683	54:35:031515	54:35:013380	54:35:074470	54:35:052355
684	54:35:031485	54:35:011695	54:35:073001	54:35:052100
685	54:35:032270	54:35:013122	54:35:074435	54:35:052580
686	54:35:031520	54:35:014660	54:35:021280	54:35:052261

№ п/п	Номера кадастровых кварталов			
	1	2	3	4
687	54:35:031985	54:35:011110	54:35:072875	54:35:052265
688	54:35:032310	54:35:014920	54:35:072365	54:35:052565
689	54:35:031535	54:35:013415	54:35:072550	54:35:052680
690	54:35:031700	54:35:014270	54:35:074371	54:35:052215
691	54:35:031625	54:35:014445	54:35:072395	54:35:052315
692	54:35:031780	54:35:011625	54:35:074620	54:35:052745
693	54:35:031500	54:35:011055	54:35:073610	54:35:052530
694	54:35:031950	54:35:013660	54:35:072965	54:35:064320
695	54:35:031570	54:35:013675	54:35:072910	54:35:051790
696	54:35:031585	54:35:012795	54:35:073530	54:35:052820
697	54:35:031685	54:35:013230	54:35:073240	54:35:052625
698	54:35:031632	54:35:014516	54:35:074375	54:35:052230
699	54:35:031955	54:35:013145	54:35:073500	54:35:052710
700	54:35:032235	54:35:011485	54:35:072735	54:35:052520
701	54:35:033560	54:35:071797	54:35:071340	54:35:053095
702	54:35:031560	54:35:014585	54:35:071400	54:35:052385
703	54:35:031020	54:35:013800	54:35:074410	54:35:051835
704	54:35:031605	54:35:013861	54:35:074600	54:35:051810
705	54:35:032076	54:35:014930	54:35:071320	54:35:052390
706	54:35:031633	54:35:014355	54:35:072680	54:35:052180
707	54:35:031495	54:35:011700	54:35:072785	54:35:052620
708	54:35:032120	54:35:013100	54:35:071485	54:35:052920
709	54:35:031035	54:35:012310	54:35:074260	54:35:052990
710	54:35:032070	54:35:013480	54:35:071540	54:35:052135
711	54:35:031030	54:35:011735	54:35:074533	54:35:052105
712	54:35:031395	54:35:011045	54:35:073390	54:35:052500
713	54:35:031040	54:35:012405	54:35:072610	54:35:052155
714	54:35:031525	54:35:014790	54:35:072855	54:35:064325
715	54:35:031565	54:35:013310	54:35:074625	54:35:064245
716	54:35:033730	54:35:014345	54:35:072800	54:35:052035
717	54:35:032050	54:35:013210	54:35:101550	54:35:064445
718	54:35:031641	54:35:011320	54:35:072170	54:35:051820
719	54:35:033795	54:35:014575	54:35:072235	54:35:052065
720	54:35:031665	54:35:013295	54:35:073425	54:35:051795
721	54:35:032100	54:35:013475	54:35:074576	54:35:064300
722	54:35:031820	54:35:013500	54:35:101520	54:35:052955
723	54:35:031765	54:35:014415	54:35:073065	54:35:064395
724	54:35:032115	54:35:012905	54:35:072720	54:35:051030
725	54:35:031635	54:35:014465	54:35:064440	54:35:052905
726	54:35:031715	54:35:014265	54:35:072195	54:35:052560

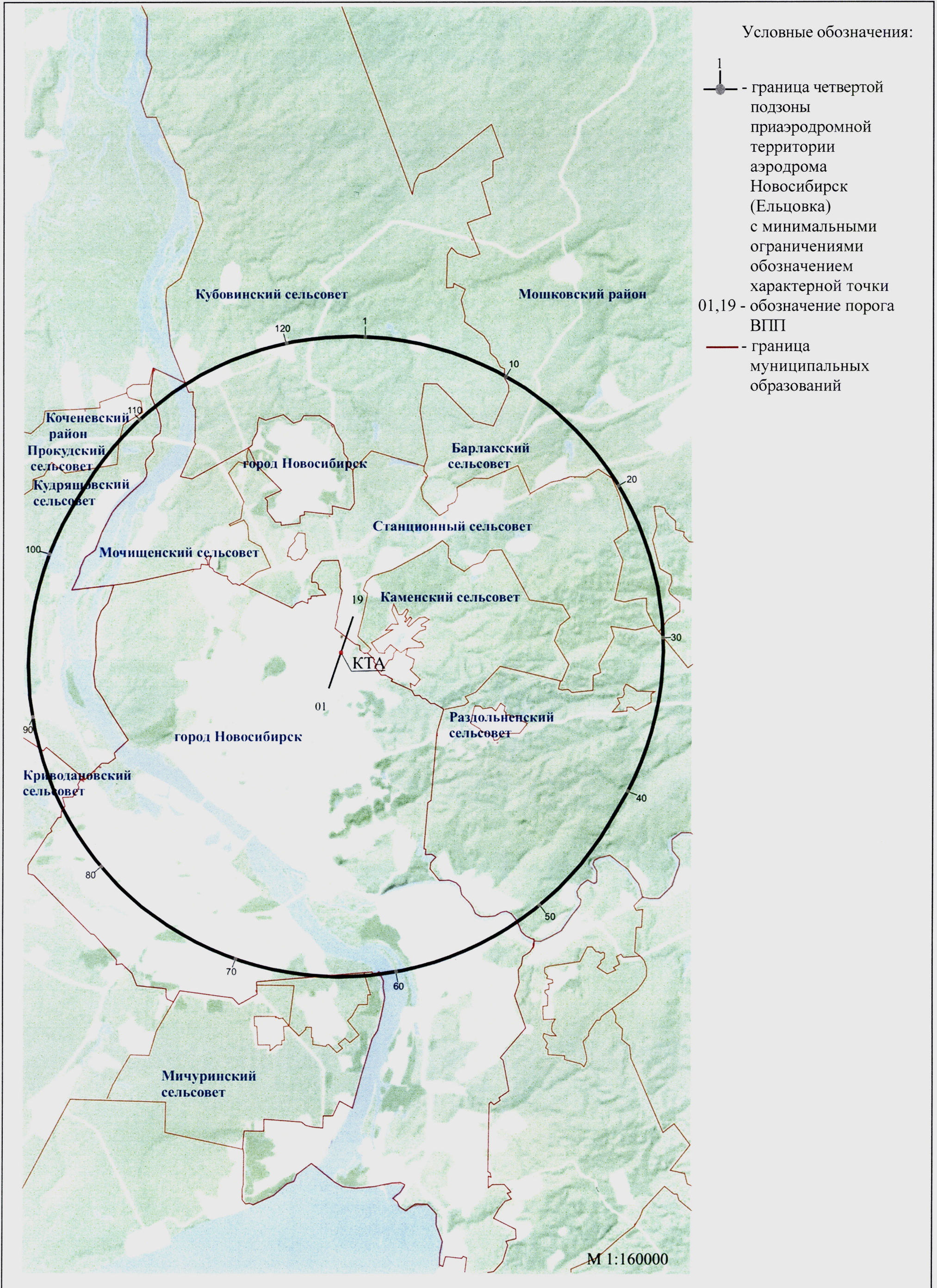
№ п/п	Номера кадастровых кварталов			
	1	2	3	4
727	54:35:032210	54:35:011565	54:35:072840	54:35:051805
728	54:35:031045	54:35:014680	54:35:073920	54:35:052350
729	54:35:031629	54:35:015015	54:35:072190	54:35:052845
730	54:35:031634	54:35:014695	54:35:101580	54:35:052515
731	54:35:032105	54:35:011001	54:35:074350	54:35:074255
732	54:35:033545	54:35:014580	54:35:074671	54:35:052636
733	54:35:031690	54:35:013485	54:35:073685	54:35:052275
734	54:35:031995	54:35:013625	54:35:073100	54:35:052270
735	54:35:033525	54:35:011415	54:35:073595	54:35:052145
736	54:35:031620	54:35:013780	54:35:074475	54:35:052150
737	54:35:031680	54:35:011125	54:35:072595	54:35:051765
738	54:35:032077	54:35:014440	54:35:072335	54:35:052755
739	54:35:033515	54:35:012315	54:35:072300	54:35:052760
740	54:35:031530	54:35:012170	54:35:073385	54:35:051020
741	54:35:031655	54:35:013240	54:35:073555	54:35:052825
742	54:35:032320	54:35:014890	54:35:074265	54:35:052575
743	54:35:031595	54:35:013510	54:35:073140	54:35:053025
744	54:35:031775	54:35:013570	54:35:071285	54:35:052415
745	54:35:032020	54:35:012280	54:35:074525	54:35:052185
746	54:35:031720	54:35:011710	54:35:073600	54:35:052600
747	54:35:032276	54:35:014330	54:35:073285	54:35:052250
748	54:35:031465	54:35:014485	54:35:072795	54:35:053085
749	54:35:033520	54:35:011285	54:35:074301	54:35:052075
750	54:35:031015	54:35:012035	54:35:074485	54:35:052245
751	54:35:031610	54:35:013540	54:35:073135	54:35:052555
752	54:35:031860	54:35:014865	54:35:072710	54:35:052220
753	54:35:031555	54:35:012245	54:35:072870	54:35:052595
754	54:35:032250	54:35:014895	54:35:073640	54:35:052280
755	54:35:031460	54:35:012710	54:35:074690	54:35:052450
756	54:35:031637	54:35:013815	54:35:021290	54:35:052095
757	54:35:032060	54:35:014991	54:35:073635	54:35:052950
758	54:35:032200	54:35:013175	54:35:071310	54:35:052925
759	54:35:032225	54:35:013123	54:35:073450	54:35:052875
760	54:35:032140	54:35:013710	54:35:073580	54:35:052335
761	54:35:031865	54:35:015075	54:35:073445	54:35:051035
762	54:35:032260	54:35:014665	54:35:101495	54:35:052435
763	54:35:031010	54:35:011040	54:35:072790	54:35:052255
764	54:35:031790	54:35:014405	54:35:073145	54:35:064365
765	54:35:031480	54:35:011330	54:35:072330	54:35:052835
766	54:35:032025	54:35:014515	54:35:071335	54:35:052615

№ п/п	Номера кадастровых кварталов			
	1	2	3	4
767	54:35:031745	54:35:013125	54:35:072645	54:35:064335
768	54:35:032125	54:35:013590	54:35:101585	54:35:052885
769	54:35:031455	54:35:011400	54:35:074532	54:35:052365
770	54:35:032255	54:35:013650	54:35:074400	54:35:052165
771	54:35:031740	54:35:012320	54:35:072705	54:35:052310
772	54:35:032075	54:35:014820	54:35:073540	54:18:020102
773	54:35:031505	54:35:041135	54:35:073225	54:18:020101
774	54:19:012801	54:35:014595	54:35:074680	54:18:020103
775	54:35:042525	54:35:014335	54:35:073310	54:18:020403
776	54:35:033060	54:35:013150	54:35:073230	54:18:020408
777	54:35:032415	54:35:015005	54:35:072920	54:18:020404
778	54:35:033020	54:35:013250	54:35:073290	54:18:020405
779	54:35:041530	54:35:014986	54:35:073660	54:18:020402
780	54:35:101655	54:35:013790	54:35:072860	54:19:111101
781	54:35:033040	54:35:013425	54:35:074390	54:19:110201
782	54:35:042570	54:35:014190	54:35:072600	54:19:110102
783	54:35:042110	54:35:011165	54:35:073325	54:19:111801
784	54:35:032300	54:35:014518	54:35:072940	54:19:110101
785	54:35:032450	54:35:011337	54:35:074385	54:19:112301
786	54:35:021165	54:35:013685	54:35:074285	54:19:110103
787	54:35:042480	54:35:011395	54:35:072690	54:19:120301
788	54:35:101615	54:35:014925	54:35:072570	54:19:110501
789	54:35:032645	54:35:011570	54:35:074345	54:19:111069
790	54:35:042160	54:35:013235	54:35:071840	54:19:130202
791	54:35:101032	54:35:011315	54:35:071231	54:19:130201
792	54:35:041750	54:35:011465	54:35:072505	54:19:134401
793	54:35:101385	54:35:014470	54:35:073605	54:19:133601
794	54:35:032565	54:35:013111	54:35:073130	54:19:130907
795	54:35:021185	54:35:012305	54:35:074700	–
796	54:35:021180	54:35:013665	54:35:072410	–
797	54:35:072955	54:35:015095	54:35:101590	–

8.4. Муниципальные образования Новосибирской области, в границах территорий которых полностью или частично расположена четвертая подзона приаэродромной территории аэродрома Новосибирск (Ельцовка), приведены в таблице 8.3.

№ п/п	Муниципальные образования
1	город Новосибирск
2	Станционный сельсовет, Новосибирский район
3	Каменский сельсовет, Новосибирский район
4	Кубовинский сельсовет, Новосибирский район
5	Криводановский сельсовет, Новосибирский район
6	Раздольненский сельсовет, Новосибирский район
7	Барлакский сельсовет, Мошковский район
8	Прокудский сельсовет, Коченевский район
9	Мочищенский сельсовет, Новосибирский район
10	Кудряшовский сельсовет, Новосибирский район

8.5. Графическое изображение границ четвертой подзоны приаэродромной территории аэродрома Новосибирск (Ельцовка) приведено на схеме 8.



8.6. Перечень координат характерных точек границ секторов четвертой подзоны приаэродромной территории аэродрома Новосибирск (Ельцовка) приведен в таблице 8.4.

Таблица 8.4

Обозначение характерных точек границ	Координаты, МСК-54	
	X	Y
Сектор 1		
1	492494.86	4202772.63
2	497050.98	4201584.53
3	495585.30	4206067.32
1	492494.86	4202772.63
Сектор 2		
4	496480.82	4203339.68
5	496566.73	4203524.08
6	496622.15	4203726.07
7	496654.65	4203931.89
8	496654.66	4204140.75
9	496629.94	4204349.35
10	496573.00	4204550.01
11	496491.71	4204742.43
12	496383.82	4204920.59
13	496251.39	4205080.95
14	496099.97	4205222.52
15	495927.45	4205341.37
16	495804.32	4205407.34
4	496480.82	4203339.68
Сектор 3		
17	495119.41	4205552.83
18	494908.72	4205530.33
19	494704.76	4205483.95
20	494508.56	4205403.95
21	494325.90	4205300.65
22	494160.81	4205171.63
23	494014.85	4205017.95
24	493891.46	4204833.98
25	493792.33	4204667.10
26	493718.26	4204470.66
27	493677.06	4204265.32
28	493660.66	4204056.16

Обозначение характерных точек границ	Координаты, МСК-54	
	X	Y
29	493663.11	4203998.00
17	495119.41	4205552.83
Сектор 4		
30	496669.88	4202744.17
31	496797.08	4202909.87
32	496908.71	4203087.09
33	496999.82	4203275.62
34	497072.60	4203472.28
35	497122.43	4203676.14
36	497151.83	4203882.79
37	497158.33	4204091.33
38	497143.20	4204299.83
39	497105.83	4204505.80
40	497048.12	4204706.60
41	496969.46	4204900.10
42	496871.42	4205084.55
43	496754.63	4205257.29
44	496620.67	4205417.11
45	496470.15	4205562.23
46	496304.96	4205691.44
47	496127.26	4205802.97
48	495939.25	4205894.55
49	495742.78	4205966.56
50	495611.63	4206000.19
16	495804.32	4205407.34
15	495927.45	4205341.37
14	496099.97	4205222.52
13	496251.39	4205080.95
12	496383.82	4204920.59
11	496491.71	4204742.43
10	496573.76	4204550.01
9	496629.94	4204349.35
8	496654.66	4204140.75
7	496654.65	4203931.89
6	496622.15	4203726.07
5	496566.73	4203524.08
4	496480.82	4203339.68
30	496669.88	4202744.17
Сектор 5		

Обозначение характерных точек границ	Координаты, МСК-54	
	X	Y
51	495538.48	4206016.67
52	495330.67	4206046.90
53	495121.55	4206053.35
54	494912.95	4206038.34
55	494706.42	4206001.36
56	494504.75	4205942.61
57	494310.70	4205863.53
58	494126.44	4205764.14
59	493953.19	4205646.57
60	493792.79	4205511.92
61	493647.71	4205361.09
62	493519.17	4205195.87
63	493408.39	4205018.04
64	493317.21	4204829.58
65	493245.30	4204632.61
66	493195.10	4204429.83
67	493166.61	4204222.65
68	493160.72	4204013.22
69	493176.80	4203803.65
70	493214.20	4203597.33
71	493230.95	4203533.10
29	493663.11	4203998.00
28	493660.66	4204056.16
27	493677.06	4204265.32
26	493718.26	4204470.66
25	493792.33	4204667.10
24	493891.46	4204833.98
23	494014.85	4205017.95
22	494160.81	4205171.63
21	494325.90	4205300.65
20	494508.56	4205403.95
19	494704.76	4205483.95
18	494908.72	4205530.33
17	495119.41	4205552.83
51	495538.48	4206016.67
Сектор 6		
72	493143.53	4202583.79
73	493270.84	4202419.60
74	493410.70	4202268.33

Обозначение характерных точек границ	Координаты, МСК-54	
	X	Y
75	493571.17	4202126.87
76	493737.66	4202002.16
77	493919.82	4201887.03
78	494106.11	4201790.77
79	494300.27	4201710.02
80	494498.59	4201645.12
81	494701.99	4201597.13
82	494908.57	4201568.87
83	495121.78	4201557.35
84	495332.64	4201563.19
85	495538.65	4201587.24
86	495744.20	4201626.19
87	495944.29	4201682.80
88	496139.90	4201754.78
89	496253.42	4201809.39
72	493143.53	4202583.79
Сектор 7		
90	496847.22	4202209.57
91	496995.01	4202357.77
92	497130.33	4202515.23
93	497251.29	4202685.81
94	497358.22	4202867.76
95	497449.32	4203056.45
96	497525.20	4203251.71
97	497582.78	4203452.79
98	497625.79	4203657.27
99	497651.17	4203864.39
100	497658.59	4204073.27
101	497647.48	4204281.26
102	497619.40	4204487.30
103	497574.96	4204690.16
104	497513.87	4204888.78
105	497436.16	4205081.03
106	497344.59	4205267.65
107	497236.74	4205445.26
108	497112.30	4205611.19
109	496976.52	4205767.97
110	496828.50	4205912.40
111	496666.67	4206046.43

Обозначение характерных точек границ	Координаты, МСК-54	
	X	Y
112	496492.91	4206168.12
113	496312.20	4206273.08
114	496122.69	4206360.23
115	495924.39	4206430.99
116	495723.77	4206485.06
117	495518.03	4206525.61
118	495309.37	4206548.23
119	495100.57	4206553.11
120	494891.33	4206540.07
121	494685.08	4206506.13
122	494480.82	4206457.66
123	494281.37	4206392.58
124	494088.27	4206310.49
125	493902.74	4206213.41
126	493725.72	4206100.79
127	493558.41	4205974.77
128	493403.96	4205832.37
129	493261.37	4205678.37
130	493132.20	4205513.31
131	493016.45	4205336.49
132	492915.65	4205150.41
133	492829.77	4204957.02
134	492760.95	4204759.35
135	492711.68	4204556.02
136	492679.47	4204348.78
137	492663.66	4204140.82
138	492665.21	4203931.09
139	492683.76	4203722.24
140	492719.00	4203516.23
141	492771.83	4203313.95
142	492839.65	4203127.99
71	493230.95	4203533.10
70	493214.20	4203597.33
69	493176.80	4203803.65
68	493160.72	4204013.22
67	493166.61	4204222.65
66	493195.10	4204429.83
65	493245.30	4204632.61
64	493317.21	4204829.58

Обозначение характерных точек границ	Координаты, МСК-54	
	X	Y
63	493408.39	4205018.04
62	493519.17	4205195.87
61	493647.71	4205361.09
60	493792.79	4205511.92
59	493953.19	4205646.57
58	494126.44	4205764.14
57	494310.70	4205863.53
56	494504.75	4205942.61
55	494706.42	4206001.36
54	494912.95	4206038.34
53	495121.55	4206053.35
52	495330.67	4206046.90
51	495538.48	4206016.67
3	495585.30	4206067.32
50	495611.63	4206000.19
49	495742.78	4205966.56
48	495939.25	4205894.55
47	496127.26	4205802.97
46	496304.96	4205691.44
45	496470.15	4205562.23
44	496620.67	4205417.11
43	496754.63	4205257.29
42	496871.42	4205084.55
41	496969.46	4204900.10
40	497048.12	4204706.60
39	497105.83	4204505.80
38	497143.20	4204299.83
37	497158.33	4204091.33
36	497151.83	4203882.79
35	497122.43	4203676.14
34	497072.60	4203472.28
33	496999.82	4203275.62
32	496908.71	4203087.09
31	496797.08	4202909.87
30	496669.88	4202744.17
90	496847.22	4202209.57
Сектор 8		
143	492461.07	4202751.16
144	492557.07	4202564.95

Обозначение характерных точек границ	Координаты, МСК-54	
	X	Y
145	492667.20	4202387.25
146	492791.16	4202218.75
147	492926.51	4202056.24
148	493070.42	4201902.35
149	493228.13	4201760.86
150	493393.10	4201633.84
151	493566.35	4201514.18
152	493748.43	4201408.30
153	493934.64	4201319.85
154	494126.31	4201241.23
155	494322.81	4201174.01
156	494525.91	4201125.69
157	494733.21	4201088.94
158	494940.38	4201064.07
159	495149.84	4201055.91
160	495359.43	4201064.42
161	495568.87	4201085.70
162	495775.10	4201118.11
163	495976.17	4201170.67
164	496176.78	4201236.18
165	496372.33	4201311.90
166	496561.53	4201403.86
167	496740.98	4201509.54
168	496914.46	4201625.07
89	496253.42	4201809.39
88	496139.90	4201754.78
87	495944.29	4201682.80
86	495744.20	4201626.19
85	495538.65	4201587.24
84	495332.64	4201563.19
83	495121.78	4201557.35
82	494908.57	4201568.87
81	494701.99	4201597.13
80	494498.59	4201645.12
79	494300.27	4201710.02
78	494106.11	4201790.77
77	493919.82	4201887.03
76	493737.66	4202002.16
75	493571.17	4202126.87

Обозначение характерных точек границ	Координаты, МСК-54	
	X	Y
74	493410.70	4202268.33
73	493270.84	4202419.60
72	493143.53	4202583.79
1	492494.86	4202772.63
142	492839.65	4203127.99
141	492771.83	4203313.95
140	492719.00	4203516.23
139	492683.76	4203722.24
138	492665.21	4203931.09
137	492663.66	4204140.82
136	492679.47	4204348.78
135	492711.68	4204556.02
134	492760.95	4204759.35
133	492829.77	4204957.02
132	492915.65	4205150.41
131	493016.45	4205336.49
130	493132.20	4205513.31
129	493261.37	4205678.37
128	493403.96	4205832.37
127	493558.41	4205974.77
126	493725.72	4206100.79
125	493902.74	4206213.41
124	494088.27	4206310.49
123	494281.37	4206392.58
122	494480.82	4206457.66
121	494685.08	4206506.13
120	494891.33	4206540.07
119	495100.57	4206553.11
118	495309.37	4206548.23
117	495518.03	4206525.61
116	495723.77	4206485.06
115	495924.39	4206430.99
114	496122.69	4206360.23
113	496312.20	4206273.08
112	496492.91	4206168.12
111	496666.67	4206046.43
110	496828.50	4205912.40
109	496976.52	4205767.97
108	497112.30	4205611.19

Обозначение характерных точек границ	Координаты, МСК-54	
	X	Y
107	497236.74	4205445.26
106	497344.59	4205267.65
105	497436.16	4205081.03
104	497513.87	4204888.78
103	497574.96	4204690.16
102	497619.40	4204487.30
101	497647.48	4204281.26
100	497658.59	4204073.27
99	497651.17	4203864.39
98	497625.79	4203657.27
97	497582.78	4203452.79
96	497525.20	4203251.71
95	497449.32	4203056.45
94	497358.22	4202867.76
93	497251.29	4202685.81
92	497130.33	4202515.23
91	496995.01	4202357.77
90	496847.22	4202209.57
169	496931.64	4201637.84
170	497007.41	4201695.22
171	497166.77	4201829.37
172	497317.69	4201972.29
173	497456.73	4202128.19
174	497585.14	4202294.42
175	497702.06	4202466.37
176	497807.76	4202646.88
177	497896.99	4202835.36
178	497975.36	4203028.32
179	498041.93	4203226.47
180	498091.14	4203429.57
181	498126.72	4203635.01
182	498149.93	4203841.73
183	498157.66	4204050.95
184	498149.02	4204259.29
185	498128.03	4204466.80
186	498094.99	4204673.47
187	498042.22	4204875.88
188	497977.13	4205073.73
189	497901.25	4205268.28

Обозначение характерных точек границ	Координаты, МСК-54	
	X	Y
190	497810.00	4205455.25
191	497704.91	4205635.88
192	497589.07	4205809.33
193	497464.03	4205974.71
194	497323.98	4206127.19
195	497174.11	4206272.32
196	497016.90	4206408.70
197	496846.53	4206532.02
198	496668.55	4206643.39
199	496484.82	4206742.67
200	496294.69	4206830.89
201	496097.64	4206900.79
202	495896.36	4206959.49
203	495692.11	4207006.10
204	495484.64	4207034.25
205	495275.44	4207048.55
206	495066.68	4207050.44
207	494857.73	4207038.49
208	494650.21	4207007.40
209	494443.42	4206964.78
210	494241.39	4206909.62
211	494044.79	4206836.93
212	493852.65	4206750.98
213	493666.80	4206654.09
214	493498.92	4206545.32
215	493319.63	4206419.35
216	493158.58	4206285.59
217	493005.68	4206141.43
218	492866.20	4205985.14
219	492737.95	4205819.03
220	492619.06	4205645.72
221	492513.24	4205464.72
222	492422.68	4205274.64
223	492343.61	4205079.88
224	492276.34	4204881.50
225	492227.69	4204677.10
226	492191.77	4204469.97
227	492168.85	4204261.39
228	492161.10	4204052.24

Обозначение характерных точек границ	Координаты, МСК-54	
	X	Y
229	492170.07	4203842.56
230	492192.35	4203632.84
231	492226.68	4203424.49
232	492280.77	4203221.32
233	492346.57	4203022.18
234	492424.71	4202827.08
143	492461.07	4202751.16
Сектор 9		
Внешняя граница		
235	498651.12	4204272.96
236	498632.68	4204472.85
237	498600.62	4204675.26
238	498558.05	4204877.21
239	498506.57	4205075.17
240	498436.85	4205272.25
241	498360.40	4205463.95
242	498272.90	4205647.22
243	498175.89	4205824.01
244	498067.77	4205999.47
245	497945.50	4206167.53
246	497818.04	4206329.87
247	497678.64	4206479.88
248	497530.95	4206624.32
249	497374.67	4206762.30
250	497206.46	4206887.42
251	497038.94	4207004.92
252	496860.73	4207108.69
253	496670.83	4207206.85
254	496477.30	4207296.48
255	496280.88	4207365.87
256	496081.44	4207427.80
257	495879.02	4207477.28
258	495670.24	4207512.88
259	495459.06	4207541.02
260	495249.61	4207549.31
261	495039.94	4207548.55
262	494829.15	4207536.26
263	494619.12	4207508.36
264	494407.02	4207470.68

Обозначение характерных точек границ	Координаты, МСК-54	
	X	Y
265	494201.27	4207416.56
266	494003.01	4207354.35
267	493805.48	4207281.15
268	493615.85	4207190.09
269	493427.52	4207093.01
270	493249.82	4206983.77
271	493076.89	4206861.45
272	492908.96	4206734.37
273	492753.26	4206590.37
274	492603.80	4206440.39
275	492464.04	4206280.73
276	492336.40	4206114.26
277	492213.17	4205941.61
278	492107.97	4205759.01
279	492010.57	4205570.80
280	491921.87	4205379.48
281	491851.15	4205184.07
282	491786.71	4204981.09
283	491737.44	4204777.01
284	491701.80	4204570.93
285	491673.92	4204363.69
286	491664.93	4204154.51
287	491663.68	4203945.41
288	491676.98	4203735.75
289	491702.96	4203527.65
290	491752.42	4203305.52
291	491791.69	4203116.62
292	491854.72	4202916.36
293	491927.00	4202720.29
294	492014.71	4202527.95
295	492110.72	4202340.49
296	492221.52	4202159.94
297	492339.96	4201987.82
298	492465.77	4201820.58
299	492607.24	4201665.06
300	492773.61	4201520.50
301	492910.66	4201377.69
302	493073.80	4201249.41
303	493244.32	4201125.83

Обозначение характерных точек границ	Координаты, МСК-54	
	X	Y
304	493422.38	4201020.08
305	493609.04	4200920.29
306	493798.97	4200831.90
307	493993.69	4200758.65
308	494192.05	4200691.48
309	494394.85	4200642.46
310	494599.10	4200601.80
311	494806.31	4200573.76
312	495014.90	4200561.00
313	495221.54	4200555.84
314	495431.08	4200568.63
315	495637.12	4200589.89
316	495843.65	4200623.04
317	496044.44	4200672.61
318	496245.16	4200727.50
319	496441.04	4200800.41
320	496630.65	4200881.94
321	496819.54	4200973.02
322	496999.27	4201080.84
323	497173.39	4201193.02
324	497339.62	4201320.17
325	497500.50	4201456.12
326	497653.28	4201597.47
327	497792.62	4201752.30
328	497926.64	4201913.99
329	498048.82	4202083.87
330	498160.75	4202259.47
331	498265.52	4202439.25
332	498352.55	4202629.81
333	498433.09	4202821.72
334	498501.50	4203020.23
335	498555.05	4203221.41
336	498601.47	4203424.46
337	498629.31	4203631.56
338	498649.72	4203839.83
339	498657.78	4204047.25
235	498651.12	4204272.96
Внутренняя граница		
169	496931.64	4201637.84

Обозначение характерных точек границ	Координаты, МСК-54	
	X	Y
170	497007.41	4201695.22
171	497166.77	4201829.37
172	497317.69	4201972.29
173	497456.73	4202128.19
174	497585.14	4202294.42
175	497702.06	4202466.37
176	497807.76	4202646.88
177	497896.99	4202835.36
178	497975.36	4203028.32
179	498041.93	4203226.47
180	498091.14	4203429.57
181	498126.72	4203635.01
182	498149.93	4203841.73
183	498157.66	4204050.95
184	498149.02	4204259.29
185	498128.03	4204466.80
186	498094.99	4204673.47
187	498042.22	4204875.88
188	497977.13	4205073.73
189	497901.25	4205268.28
190	497810.00	4205455.25
191	497704.91	4205635.88
192	497589.07	4205809.33
193	497464.03	4205974.71
194	497323.98	4206127.19
195	497174.11	4206272.32
196	497016.90	4206408.70
197	496846.53	4206532.02
198	496668.55	4206643.39
199	496484.82	4206742.67
200	496294.69	4206830.89
201	496097.64	4206900.79
202	495896.36	4206959.49
203	495692.11	4207006.10
204	495484.64	4207034.25
205	495275.44	4207048.55
206	495066.68	4207050.44
207	494857.73	4207038.49
208	494650.21	4207007.40

Обозначение характерных точек границ	Координаты, МСК-54	
	X	Y
209	494443.42	4206964.78
210	494241.39	4206909.62
211	494044.79	4206836.93
212	493852.65	4206750.98
213	493666.80	4206654.09
214	493498.92	4206545.32
215	493319.63	4206419.35
216	493158.58	4206285.59
217	493005.68	4206141.43
218	492866.20	4205985.14
219	492737.95	4205819.03
220	492619.06	4205645.72
221	492513.24	4205464.72
222	492422.68	4205274.64
223	492343.61	4205079.88
224	492276.34	4204881.50
225	492227.69	4204677.10
226	492191.77	4204469.97
227	492168.85	4204261.39
228	492161.10	4204052.24
229	492170.07	4203842.56
230	492192.35	4203632.84
231	492226.68	4203424.49
232	492280.77	4203221.32
233	492346.57	4203022.18
234	492424.71	4202827.08
143	492461.07	4202751.16
144	492557.07	4202564.95
145	492667.20	4202387.25
146	492791.16	4202218.75
147	492926.51	4202056.24
148	493070.42	4201902.35
149	493228.13	4201760.86
150	493393.10	4201633.84
151	493566.35	4201514.18
152	493748.43	4201408.30
153	493934.64	4201319.85
154	494126.31	4201241.23
155	494322.81	4201174.01

Обозначение характерных точек границ	Координаты, МСК-54	
	X	Y
156	494525.91	4201125.69
157	494733.21	4201088.94
158	494940.38	4201064.07
159	495149.84	4201055.91
160	495359.43	4201064.42
161	495568.87	4201085.70
162	495775.10	4201118.11
163	495976.17	4201170.67
164	496176.78	4201236.18
165	496372.33	4201311.90
166	496561.53	4201403.86
167	496740.98	4201509.54
168	496914.46	4201625.07
169	496931.64	4201637.84
Сектор 10		
Внешняя граница		
340	499148.23	4204290.65
341	499102.29	4204700.74
342	499018.94	4205112.82
343	498883.59	4205502.15
344	498713.74	4205881.81
345	498506.09	4206240.39
346	498261.27	4206575.78
347	497985.51	4206883.80
348	497714.31	4207191.84
349	497456.44	4207431.98
350	497082.12	4207625.59
351	496595.12	4207784.64
352	496192.78	4207914.34
353	495780.34	4208001.58
354	495363.67	4208032.81
355	494942.78	4208044.06
356	494524.48	4207998.43
357	494108.15	4207908.12
358	493709.82	4207778.22
359	493325.22	4207603.71
360	492962.62	4207392.66
361	492621.29	4207125.35
362	492309.34	4206859.70

Обозначение характерных точек границ	Координаты, МСК-54	
	X	Y
363	492029.44	4206543.21
364	491786.96	4206198.12
365	491580.58	4205832.05
366	491414.35	4205444.34
367	491287.58	4205041.37
368	491205.47	4204628.54
369	491168.63	4204209.23
370	491173.61	4203785.92
371	491223.73	4203367.68
372	491318.40	4202952.59
373	491454.36	4202554.11
374	491632.86	4202172.79
375	491846.71	4201813.90
376	492098.35	4201480.11
377	492383.39	4201177.26
378	492702.17	4200901.97
379	493045.94	4200661.95
380	493412.49	4200459.65
381	493798.71	4200297.35
382	494201.19	4200175.18
383	494611.54	4200095.87
384	495026.66	4200060.61
385	495445.01	4200068.49
386	495860.70	4200119.79
387	496270.02	4200215.86
388	496664.06	4200350.94
389	497044.65	4200528.39
390	497400.72	4200741.70
391	497735.35	4200993.92
392	498039.62	4201279.79
393	498312.94	4201597.73
394	498552.30	4201941.31
395	498754.63	4202307.67
396	498918.11	4202696.08
397	499039.11	4203097.14
398	499118.29	4203509.25
399	499152.30	4203926.55
340	499148.23	4204290.65
Внутренняя граница		

Обозначение характерных точек границ	Координаты, МСК-54	
	X	Y
235	498651.12	4204272.96
236	498632.68	4204472.85
237	498600.62	4204675.26
238	498558.05	4204877.21
239	498506.57	4205075.17
240	498436.85	4205272.25
241	498360.40	4205463.95
242	498272.90	4205647.22
243	498175.89	4205824.01
244	498067.77	4205999.47
245	497945.50	4206167.53
246	497818.04	4206329.87
247	497678.64	4206479.88
248	497530.95	4206624.32
249	497374.67	4206762.30
250	497206.46	4206887.42
251	497038.94	4207004.92
252	496860.73	4207108.69
253	496670.83	4207206.85
254	496477.30	4207296.48
255	496280.88	4207365.87
256	496081.44	4207427.80
257	495879.02	4207477.28
258	495670.24	4207512.88
259	495459.06	4207541.02
260	495249.61	4207549.31
261	495039.94	4207548.55
262	494829.15	4207536.26
263	494619.12	4207508.36
264	494407.02	4207470.68
265	494201.27	4207416.56
266	494003.01	4207354.35
267	493805.48	4207281.15
268	493615.85	4207190.09
269	493427.52	4207093.01
270	493249.82	4206983.77
271	493076.89	4206861.45
272	492908.96	4206734.37
273	492753.26	4206590.37

Обозначение характерных точек границ	Координаты, МСК-54	
	X	Y
274	492603.80	4206440.39
275	492464.04	4206280.73
276	492336.40	4206114.26
277	492213.17	4205941.61
278	492107.97	4205759.01
279	492010.57	4205570.80
280	491921.87	4205379.48
281	491851.15	4205184.07
282	491786.71	4204981.09
283	491737.44	4204777.01
284	491701.80	4204570.93
285	491673.92	4204363.69
286	491664.93	4204154.51
287	491663.68	4203945.41
288	491676.98	4203735.75
289	491702.96	4203527.65
290	491752.42	4203305.52
291	491791.69	4203116.62
292	491854.72	4202916.36
293	491927.00	4202720.29
294	492014.71	4202527.95
295	492110.72	4202340.49
296	492221.52	4202159.94
297	492339.96	4201987.82
298	492465.77	4201820.58
299	492607.24	4201665.06
300	492773.61	4201520.50
301	492910.66	4201377.69
302	493073.80	4201249.41
303	493244.32	4201125.83
304	493422.38	4201020.08
305	493609.04	4200920.29
306	493798.97	4200831.90
307	493993.69	4200758.65
308	494192.05	4200691.48
309	494394.85	4200642.46
310	494599.10	4200601.80
311	494806.31	4200573.76
312	495014.90	4200561.00

Обозначение характерных точек границ	Координаты, МСК-54	
	X	Y
313	495221.54	4200555.84
314	495431.08	4200568.63
315	495637.12	4200589.89
316	495843.65	4200623.04
317	496044.44	4200672.61
318	496245.16	4200727.50
319	496441.04	4200800.41
320	496630.65	4200881.94
321	496819.54	4200973.02
322	496999.27	4201080.84
323	497173.39	4201193.02
324	497339.62	4201320.17
325	497500.50	4201456.12
326	497653.28	4201597.47
327	497792.62	4201752.30
328	497926.64	4201913.99
329	498048.82	4202083.87
330	498160.75	4202259.47
331	498265.52	4202439.25
332	498352.55	4202629.81
333	498433.09	4202821.72
334	498501.50	4203020.23
335	498555.05	4203221.41
336	498601.47	4203424.46
337	498629.31	4203631.56
338	498649.72	4203839.83
339	498657.78	4204047.25
235	498651.12	4204272.96
Сектор 11		
Внешняя граница		
400	499651.68	4204263.40
401	499611.86	4204679.18
402	499536.57	4205088.94
403	499423.12	4205484.69
404	499271.32	4205882.91
405	499081.44	4206258.81
406	498844.06	4206617.36
407	498606.48	4206949.53
408	498321.46	4207258.87

Обозначение характерных точек границ	Координаты, МСК-54	
	X	Y
409	498003.94	4207540.64
410	497675.67	4207783.89
411	497314.89	4207999.57
412	496938.01	4208185.00
413	496542.02	4208331.98
414	496138.38	4208437.78
415	495719.26	4208513.31
416	495307.99	4208542.47
417	494886.22	4208535.70
418	494476.54	4208493.75
419	494060.78	4208407.75
420	493658.96	4208286.02
421	493271.41	4208126.26
422	492897.48	4207933.59
423	492543.38	4207705.41
424	492211.22	4207447.24
425	491909.70	4207156.49
426	491627.60	4206841.75
427	491381.45	4206490.57
428	491201.21	4206130.13
429	490999.39	4205749.08
430	490855.20	4205352.65
431	490755.10	4204942.98
432	490690.68	4204525.49
433	490652.64	4204102.57
434	490680.17	4203683.34
435	490736.78	4203266.90
436	490828.62	4202856.53
437	490956.58	4202454.73
438	491133.33	4202064.30
439	491334.89	4201699.02
440	491566.26	4201353.27
441	491832.98	4201029.95
442	492132.51	4200734.37
443	492456.21	4200463.76
444	492798.73	4200226.23
445	493162.82	4200024.64
446	493551.29	4199856.36
447	493942.18	4199720.96

Обозначение характерных точек границ	Координаты, МСК-54	
	X	Y
448	494351.47	4199626.95
449	494765.93	4199568.66
450	495196.07	4199543.92
451	495601.17	4199575.63
452	496019.52	4199637.82
453	496429.43	4199735.54
454	496824.96	4199874.22
455	497206.53	4200045.69
456	497565.74	4200252.33
457	497902.65	4200491.66
458	498223.46	4200761.26
459	498518.54	4201065.63
460	498786.22	4201388.98
461	499014.98	4201739.15
462	499216.34	4202108.13
463	499376.46	4202490.46
464	499506.45	4202888.74
465	499592.41	4203300.17
466	499648.42	4203711.46
467	499660.47	4204130.43
400	499651.68	4204263.40
Внутренняя граница		
340	499148.23	4204290.65
341	499102.29	4204700.74
342	499018.94	4205112.82
343	498883.59	4205502.15
344	498713.74	4205881.81
345	498506.09	4206240.39
346	498261.27	4206575.78
347	497985.51	4206883.80
348	497714.31	4207191.84
349	497456.44	4207431.98
350	497082.12	4207625.59
351	496595.12	4207784.64
352	496192.78	4207914.34
353	495780.34	4208001.58
354	495363.67	4208032.81
355	494942.78	4208044.06
356	494524.48	4207998.43

Обозначение характерных точек границ	Координаты, МСК-54	
	X	Y
357	494108.15	4207908.12
358	493709.82	4207778.22
359	493325.22	4207603.71
360	492962.62	4207392.66
361	492621.29	4207125.35
362	492309.34	4206859.70
363	492029.44	4206543.21
364	491786.96	4206198.12
365	491580.58	4205832.05
366	491414.35	4205444.34
367	491287.58	4205041.37
368	491205.47	4204628.54
369	491168.63	4204209.23
370	491173.61	4203785.92
371	491223.73	4203367.68
372	491318.40	4202952.59
373	491454.36	4202554.11
374	491632.86	4202172.79
375	491846.71	4201813.90
376	492098.35	4201480.11
377	492383.39	4201177.26
378	492702.17	4200901.97
379	493045.94	4200661.95
380	493412.49	4200459.65
381	493798.71	4200297.35
382	494201.19	4200175.18
383	494611.54	4200095.87
384	495026.66	4200060.61
385	495445.01	4200068.49
386	495860.70	4200119.79
387	496270.02	4200215.86
388	496664.06	4200350.94
389	497044.65	4200528.39
390	497400.72	4200741.70
391	497735.35	4200993.92
392	498039.62	4201279.79
393	498312.94	4201597.73
394	498552.30	4201941.31
395	498754.63	4202307.67

Обозначение характерных точек границ	Координаты, МСК-54	
	X	Y
396	498918.11	4202696.08
397	499039.11	4203097.14
398	499118.29	4203509.25
399	499152.30	4203926.55
340	499148.23	4204290.65
Сектор 12		
Внешняя граница		
468	500150.87	4204259.67
469	500118.47	4204675.30
470	500053.98	4205087.96
471	499944.47	4205490.43
472	499808.80	4205885.05
473	499638.35	4206265.17
474	499439.01	4206631.40
475	499208.33	4206978.21
476	498953.42	4207308.36
477	498671.24	4207613.64
478	498359.34	4207891.22
479	498026.97	4208145.42
480	497674.18	4208368.10
481	497307.44	4208563.74
482	496920.88	4208728.73
483	496524.11	4208861.93
484	496114.66	4208961.69
485	495699.11	4209019.58
486	495283.83	4209047.32
487	494943.38	4209028.30
488	494449.93	4208997.08
489	494035.29	4208921.96
490	493633.33	4208814.11
491	493238.85	4208666.57
492	492859.20	4208487.74
493	492496.54	4208278.69
494	492153.35	4208039.62
495	491828.36	4207773.35
496	491525.30	4207479.74
497	491248.75	4207164.52
498	491000.92	4206823.43
499	490785.16	4206463.45

Обозначение характерных точек границ	Координаты, МСК-54	
	X	Y
500	490598.06	4206084.54
501	490444.18	4205696.17
502	490323.57	4205293.18
503	490234.30	4204883.57
504	490179.78	4204466.12
505	490163.35	4204047.64
506	490184.09	4203626.70
507	490239.34	4203192.63
508	490328.54	4202798.52
509	490449.41	4202395.17
510	490604.50	4202005.89
511	490789.49	4201629.38
512	491011.75	4201268.40
513	491262.24	4200931.02
514	491539.77	4200611.91
515	491842.04	4200321.86
516	492168.53	4200053.96
517	492515.41	4199815.25
518	492878.36	4199606.93
519	493262.60	4199431.70
520	493653.56	4199290.83
521	494064.58	4199181.79
522	494477.68	4199107.03
523	494896.27	4199066.58
524	495314.18	4199058.94
525	495734.45	4199087.16
526	496147.49	4199153.76
527	496558.56	4199257.04
528	496951.67	4199390.23
529	497337.28	4199557.53
530	497703.39	4199754.71
531	498055.62	4199976.52
532	498389.51	4200234.77
533	498699.58	4200523.03
534	498980.97	4200834.14
535	499237.41	4201165.50
536	499464.88	4201518.47
537	499661.90	4201887.38
538	499829.10	4202270.99

Обозначение характерных точек границ	Координаты, МСК-54	
	X	Y
539	499965.59	4202666.65
540	500061.50	4203071.42
541	500125.48	4203486.65
542	500152.69	4203903.07
468	500150.87	4204259.67
Внутренняя граница		
400	499651.68	4204263.40
401	499611.86	4204679.18
402	499536.57	4205088.94
403	499423.12	4205484.69
404	499271.32	4205882.91
405	499081.44	4206258.81
406	498844.06	4206617.36
407	498606.48	4206949.53
408	498321.46	4207258.87
409	498003.94	4207540.64
410	497675.67	4207783.89
411	497314.89	4207999.57
412	496938.01	4208185.00
413	496542.02	4208331.98
414	496138.38	4208437.78
415	495719.26	4208513.31
416	495307.99	4208542.47
417	494886.22	4208535.70
418	494476.54	4208493.75
419	494060.78	4208407.75
420	493658.96	4208286.02
421	493271.41	4208126.26
422	492897.48	4207933.59
423	492543.38	4207705.41
424	492211.22	4207447.24
425	491909.70	4207156.49
426	491627.60	4206841.75
427	491381.45	4206490.57
428	491201.21	4206130.13
429	490999.39	4205749.08
430	490855.20	4205352.65
431	490755.10	4204942.98
432	490690.68	4204525.49

Обозначение характерных точек границ	Координаты, МСК-54	
	X	Y
433	490652.64	4204102.57
434	490680.17	4203683.34
435	490736.78	4203266.90
436	490828.62	4202856.53
437	490956.58	4202454.73
438	491133.33	4202064.30
439	491334.89	4201699.02
440	491566.26	4201353.27
441	491832.98	4201029.95
442	492132.51	4200734.37
443	492456.21	4200463.76
444	492798.73	4200226.23
445	493162.82	4200024.64
446	493551.29	4199856.36
447	493942.18	4199720.96
448	494351.47	4199626.95
449	494765.93	4199568.66
450	495196.07	4199543.92
451	495601.17	4199575.63
452	496019.52	4199637.82
453	496429.43	4199735.54
454	496824.96	4199874.22
455	497206.53	4200045.69
456	497565.74	4200252.33
457	497902.65	4200491.66
458	498223.46	4200761.26
459	498518.54	4201065.63
460	498786.22	4201388.98
461	499014.98	4201739.15
462	499216.34	4202108.13
463	499376.46	4202490.46
464	499506.45	4202888.74
465	499592.41	4203300.17
466	499648.42	4203711.46
467	499660.47	4204130.43
400	499651.68	4204263.40
Сектор 13		
Внешняя граница		
543	500648.52	4204254.34

Обозначение характерных точек границ	Координаты, МСК-54	
	X	Y
544	500633.79	4204639.33
545	500563.49	4205071.67
546	500471.91	4205475.87
547	500347.35	4205871.43
548	500195.70	4206258.60
549	500014.20	4206634.52
550	499808.20	4206988.27
551	499569.52	4207333.76
552	499306.35	4207656.90
553	499029.77	4207960.82
554	498712.88	4208246.68
555	498387.33	4208500.42
556	498043.14	4208731.87
557	497685.89	4208938.78
558	497306.06	4209113.60
559	496914.44	4209259.98
560	496512.56	4209379.17
561	496104.44	4209469.96
562	495687.98	4209526.28
563	495268.75	4209547.12
564	494848.55	4209539.23
565	494433.26	4209500.33
566	494016.69	4209432.86
567	493613.45	4209328.42
568	493218.84	4209193.52
569	492833.45	4209031.72
570	492461.60	4208844.10
571	492102.12	4208623.38
572	491763.95	4208373.89
573	491444.57	4208101.46
574	491145.21	4207806.82
575	490867.09	4207491.93
576	490620.76	4207152.98
577	490398.15	4206794.34
578	490203.52	4206424.57
579	490034.40	4206041.18
580	489896.68	4205645.81
581	489795.26	4205241.54
582	489720.60	4204824.93

Обозначение характерных точек границ	Координаты, МСК-54	
	X	Y
583	489675.67	4204407.71
589	489660.49	4203987.77
585	489685.56	4203567.71
586	489740.95	4203150.46
587	489825.08	4202738.50
588	489939.49	4202332.91
589	490085.37	4201938.16
590	490085.37	4201938.16
591	490265.14	4201557.29
592	490472.64	4201189.90
593	490704.12	4200838.43
594	490964.54	4200500.45
595	491251.90	4200189.61
596	491563.76	4199902.52
597	491891.46	4199638.72
598	492238.37	4199400.03
599	492601.40	4199186.23
600	492986.01	4199006.78
601	493377.08	4198857.77
602	493775.86	4198737.62
603	494182.70	4198643.49
604	494606.76	4198585.40
605	495020.83	4198561.45
606	495440.12	4198567.71
607	495862.78	4198603.97
608	496274.59	4198669.01
609	496676.07	4198772.22
610	497077.20	4198905.54
611	497462.89	4199064.72
612	497842.70	4199251.29
613	498200.17	4199473.01
614	498536.94	4199720.52
615	498859.85	4199991.05
616	499160.26	4200284.68
617	499437.60	4200597.15
618	499684.37	4200933.87
619	499909.00	4201290.69
620	500106.03	4201656.91
621	500277.26	4202037.88

Обозначение характерных точек границ	Координаты, МСК-54	
	X	Y
622	500412.48	4202433.50
623	500518.92	4202835.51
624	500596.85	4203245.53
625	500641.71	4203657.85
626	500659.35	4204073.95
543	500648.52	4204254.34
Внутренняя граница		
468	500150.87	4204259.67
469	500118.47	4204675.30
470	500053.98	4205087.96
471	499944.47	4205490.43
472	499808.80	4205885.05
473	499638.35	4206265.17
474	499439.01	4206631.40
475	499208.33	4206978.21
476	498953.42	4207308.36
477	498671.24	4207613.64
478	498359.34	4207891.22
479	498026.97	4208145.42
480	497674.18	4208368.10
481	497307.44	4208563.74
482	496920.88	4208728.73
483	496524.11	4208861.93
484	496114.66	4208961.69
485	495699.11	4209019.58
486	495283.83	4209047.32
487	494943.38	4209028.30
488	494449.93	4208997.08
489	494035.29	4208921.96
490	493633.33	4208814.11
491	493238.85	4208666.57
492	492859.20	4208487.74
493	492496.54	4208278.69
494	492153.35	4208039.62
495	491828.36	4207773.35
496	491525.30	4207479.74
497	491248.75	4207164.52
498	491000.92	4206823.43
499	490785.16	4206463.45

Обозначение характерных точек границ	Координаты, МСК-54	
	X	Y
500	490598.06	4206084.54
501	490444.18	4205696.17
502	490323.57	4205293.18
503	490234.30	4204883.57
504	490179.78	4204466.12
505	490163.35	4204047.64
506	490184.09	4203626.70
507	490239.34	4203192.63
508	490328.54	4202798.52
509	490449.41	4202395.17
510	490604.50	4202005.89
511	490789.49	4201629.38
512	491011.75	4201268.40
513	491262.24	4200931.02
514	491539.77	4200611.91
515	491842.04	4200321.86
516	492168.53	4200053.96
517	492515.41	4199815.25
518	492878.36	4199606.93
519	493262.60	4199431.70
520	493653.56	4199290.83
521	494064.58	4199181.79
522	494477.68	4199107.03
523	494896.27	4199066.58
524	495314.18	4199058.94
525	495734.45	4199087.16
526	496147.49	4199153.76
527	496558.56	4199257.04
528	496951.67	4199390.23
529	497337.28	4199557.53
530	497703.39	4199754.71
531	498055.62	4199976.52
532	498389.51	4200234.77
533	498699.58	4200523.03
534	498980.97	4200834.14
535	499237.41	4201165.50
536	499464.88	4201518.47
537	499661.90	4201887.38
538	499829.10	4202270.99

Обозначение характерных точек границ	Координаты, МСК-54	
	X	Y
539	499965.59	4202666.65
540	500061.50	4203071.42
541	500125.48	4203486.65
542	500152.69	4203903.07
468	500150.87	4204259.67
Сектор 14		
Внешняя граница		
627	501152.51	4204265.19
628	501118.86	4204773.53
629	501034.24	4205281.71
630	500903.29	4205789.45
631	500728.65	4206280.32
632	500518.98	4206754.41
633	500268.13	4207206.18
634	499973.98	4207630.48
635	499641.69	4208037.83
636	499276.96	4208412.15
637	498890.30	4208753.55
638	498465.94	4209061.70
639	498014.48	4209325.88
640	497530.55	4209557.03
641	497035.95	4209738.67
642	496524.96	4209887.41
643	496020.02	4209981.63
644	495493.79	4210037.02
645	494967.70	4210043.29
646	494458.07	4210005.91
647	493938.33	4209924.43
648	493432.33	4209793.91
649	492929.52	4209619.39
650	492446.36	4209392.83
651	491985.47	4209133.60
652	491554.96	4208833.60
653	491144.01	4208495.20
654	490768.80	4208140.38
655	490426.91	4207731.50
656	490123.89	4207303.39
657	489856.77	4206845.56
658	489633.83	4206365.92

Обозначение характерных точек границ	Координаты, МСК-54	
	X	Y
659	489451.88	4205873.13
660	489317.16	4205364.26
661	489221.03	4204836.56
662	489176.91	4204309.20
663	489173.96	4203785.09
664	489220.63	4203253.33
665	489319.53	4202730.31
666	489448.58	4202227.87
667	489632.35	4201733.15
668	489859.65	4201250.14
669	490126.25	4200797.08
670	490435.27	4200372.60
671	490774.69	4199970.35
672	491146.18	4199607.06
673	491558.64	4199260.61
674	491989.77	4198961.13
675	492449.20	4198703.73
676	492926.11	4198487.23
677	493424.51	4198312.01
678	493924.81	4198186.17
679	494449.07	4198101.97
680	494970.35	4198061.39
681	495485.51	4198067.40
682	496010.99	4198117.32
683	496522.05	4198210.87
684	497027.03	4198348.29
685	497515.41	4198531.93
686	497989.35	4198760.56
687	498438.11	4199028.74
688	498858.93	4199334.64
689	499254.69	4199670.33
690	499617.27	4200044.03
691	499952.36	4200444.66
692	500243.28	4200872.19
693	500506.49	4201319.55
694	500725.82	4201797.03
695	500889.99	4202288.58
696	501021.64	4202790.89
697	501111.79	4203303.55

Обозначение характерных точек границ	Координаты, МСК-54	
	X	Y
698	501150.27	4203823.79
627	501152.51	4204265.19
Внутренняя граница		
543	500648.52	4204254.34
544	500633.79	4204639.33
545	500563.49	4205071.67
546	500471.91	4205475.87
547	500347.35	4205871.43
548	500195.70	4206258.60
549	500014.20	4206634.52
550	499808.20	4206988.27
551	499569.52	4207333.76
552	499306.35	4207656.90
553	499029.77	4207960.82
554	498712.88	4208246.68
555	498387.33	4208500.42
556	498043.14	4208731.87
557	497685.89	4208938.78
558	497306.06	4209113.60
559	496914.44	4209259.98
560	496512.56	4209379.17
561	496104.44	4209469.96
562	495687.98	4209526.28
563	495268.75	4209547.12
564	494848.55	4209539.23
565	494433.26	4209500.33
566	494016.69	4209432.86
567	493613.45	4209328.42
568	493218.84	4209193.52
569	492833.45	4209031.72
570	492461.60	4208844.10
571	492102.12	4208623.38
572	491763.95	4208373.89
573	491444.57	4208101.46
574	491145.21	4207806.82
575	490867.09	4207491.93
576	490620.76	4207152.98
577	490398.15	4206794.34
578	490203.52	4206424.57

Обозначение характерных точек границ	Координаты, МСК-54	
	X	Y
579	490034.40	4206041.18
580	489896.68	4205645.81
581	489795.26	4205241.54
582	489720.60	4204824.93
583	489675.67	4204407.71
589	489660.49	4203987.77
585	489685.56	4203567.71
586	489740.95	4203150.46
587	489825.08	4202738.50
588	489939.49	4202332.91
589	490085.37	4201938.16
590	490085.37	4201938.16
591	490265.14	4201557.29
592	490472.64	4201189.90
593	490704.12	4200838.43
594	490964.54	4200500.45
595	491251.90	4200189.61
596	491563.76	4199902.52
597	491891.46	4199638.72
598	492238.37	4199400.03
599	492601.40	4199186.23
600	492986.01	4199006.78
601	493377.08	4198857.77
602	493775.86	4198737.62
603	494182.70	4198643.49
604	494606.76	4198585.40
605	495020.83	4198561.45
606	495440.12	4198567.71
607	495862.78	4198603.97
608	496274.59	4198669.01
609	496676.07	4198772.22
610	497077.20	4198905.54
611	497462.89	4199064.72
612	497842.70	4199251.29
613	498200.17	4199473.01
614	498536.94	4199720.52
615	498859.85	4199991.05
616	499160.26	4200284.68
617	499437.60	4200597.15

Обозначение характерных точек границ	Координаты, МСК-54	
	X	Y
618	499684.37	4200933.87
619	499909.00	4201290.69
620	500106.03	4201656.91
621	500277.26	4202037.88
622	500412.48	4202433.50
623	500518.92	4202835.51
624	500596.85	4203245.53
625	500641.71	4203657.85
626	500659.35	4204073.95
543	500648.52	4204254.34
Сектор 15		
Внешняя граница		
699	501654.71	4204269.65
700	501627.53	4204779.59
701	501545.81	4205276.76
702	501426.04	4205779.06
703	501267.85	4206264.54
704	501077.40	4206733.27
705	500853.91	4207201.72
706	500592.49	4207631.59
707	500287.66	4208044.81
708	499944.32	4208446.56
709	499568.45	4208826.28
710	499176.87	4209167.64
711	498741.36	4209481.20
712	498289.97	4209739.92
713	497816.79	4209982.18
714	497327.63	4210180.39
715	496822.11	4210340.21
716	496300.66	4210450.64
717	495787.84	4210528.18
718	495272.47	4210545.61
719	494730.13	4210535.30
720	494215.45	4210475.93
721	493701.05	4210383.73
722	493186.84	4210236.51
723	492705.96	4210062.22
724	492219.97	4209838.52
725	491767.07	4209582.24

Обозначение характерных точек границ	Координаты, МСК-54	
	X	Y
726	491331.18	4209293.04
727	490917.30	4208965.65
728	490530.97	4208605.60
729	490183.58	4208218.34
730	489863.74	4207798.43
731	489582.76	4207362.14
732	489334.85	4206898.94
733	489125.45	4206425.06
734	488943.47	4205934.88
735	488817.18	4205417.69
736	488734.48	4204906.59
737	488684.79	4204379.12
738	488673.82	4203852.20
739	488712.07	4203325.80
740	488794.43	4202816.22
741	488920.63	4202290.77
742	489079.73	4201787.56
743	489282.51	4201312.38
744	489523.62	4200843.00
745	489802.93	4200390.78
746	490163.01	4199979.39
747	490470.49	4199575.28
748	490847.64	4199206.55
749	491251.91	4198876.53
750	491677.53	4198574.33
751	492135.94	4198299.91
752	492606.39	4198081.94
753	493096.52	4197901.33
754	493602.41	4197748.27
755	494102.54	4197638.99
756	494624.11	4197573.81
757	495145.16	4197552.63
758	495663.44	4197583.56
759	496293.41	4197672.81
760	496696.92	4197749.08
761	497210.24	4197886.65
762	497692.84	4198059.63
763	498166.75	4198289.55
764	498687.89	4198629.74

Обозначение характерных точек границ	Координаты, МСК-54	
	X	Y
765	499047.28	4198847.35
766	499458.15	4199171.82
767	499827.87	4199524.27
768	500179.40	4199916.95
769	500486.16	4200333.86
770	500767.31	4200776.12
771	501016.77	4201235.87
772	501227.70	4201717.10
773	501394.65	4202208.62
774	501517.87	4202716.29
775	501602.75	4203228.83
776	501646.51	4203746.42
699	501654.71	4204269.65
Внутренняя граница		
627	501152.51	4204265.19
628	501118.86	4204773.53
629	501034.24	4205281.71
630	500903.29	4205789.45
631	500728.65	4206280.32
632	500518.98	4206754.41
633	500268.13	4207206.18
634	499973.98	4207630.48
635	499641.69	4208037.83
636	499276.96	4208412.15
637	498890.30	4208753.55
638	498465.94	4209061.70
639	498014.48	4209325.88
640	497530.55	4209557.03
641	497035.95	4209738.67
642	496524.96	4209887.41
643	496020.02	4209981.63
644	495493.79	4210037.02
645	494967.70	4210043.29
646	494458.07	4210005.91
647	493938.33	4209924.43
648	493432.33	4209793.91
649	492929.52	4209619.39
650	492446.36	4209392.83
651	491985.47	4209133.60

Обозначение характерных точек границ	Координаты, МСК-54	
	X	Y
652	491554.96	4208833.60
653	491144.01	4208495.20
654	490768.80	4208140.38
655	490426.91	4207731.50
656	490123.89	4207303.39
657	489856.77	4206845.56
658	489633.83	4206365.92
659	489451.88	4205873.13
660	489317.16	4205364.26
661	489221.03	4204836.56
662	489176.91	4204309.20
663	489173.96	4203785.09
664	489220.63	4203253.33
665	489319.53	4202730.31
666	489448.58	4202227.87
667	489632.35	4201733.15
668	489859.65	4201250.14
669	490126.25	4200797.08
670	490435.27	4200372.60
671	490774.69	4199970.35
672	491146.18	4199607.06
673	491558.64	4199260.61
674	491989.77	4198961.13
675	492449.20	4198703.73
676	492926.11	4198487.23
677	493424.51	4198312.01
678	493924.81	4198186.17
679	494449.07	4198101.97
680	494970.35	4198061.39
681	495485.51	4198067.40
682	496010.99	4198117.32
683	496522.05	4198210.87
684	497027.03	4198348.29
685	497515.41	4198531.93
686	497989.35	4198760.56
687	498438.11	4199028.74
688	498858.93	4199334.64
689	499254.69	4199670.33
690	499617.27	4200044.03

Обозначение характерных точек границ	Координаты, МСК-54	
	X	Y
691	499952.36	4200444.66
692	500243.28	4200872.19
693	500506.49	4201319.55
694	500725.82	4201797.03
695	500889.99	4202288.58
696	501021.64	4202790.89
697	501111.79	4203303.55
698	501150.27	4203823.79
627	501152.51	4204265.19
Сектор 16		
Внешняя граница		
777	502155.44	4204266.30
778	502122.77	4204799.15
779	502043.75	4205304.44
780	501932.06	4205803.93
781	501790.51	4206295.01
782	501605.10	4206785.69
783	501381.62	4207254.09
784	501128.37	4207703.12
785	500839.45	4208135.57
786	500529.13	4208545.90
787	500183.59	4208923.03
788	499808.26	4209280.98
789	499408.14	4209613.96
790	498980.28	4209905.64
791	498528.46	4210180.86
792	498060.92	4210417.54
793	497571.82	4210610.47
794	497082.62	4210781.28
795	496567.57	4210902.80
796	496045.39	4210991.30
797	495530.14	4211030.59
798	495009.59	4211039.87
799	494472.62	4211016.02
800	493968.90	4210940.30
801	493449.12	4210826.10
802	492946.28	4210684.52
803	492454.35	4210499.35
804	491984.73	4210275.83

Обозначение характерных точек границ	Координаты, МСК-54	
	X	Y
805	491526.24	4210019.35
806	491089.96	4209735.86
807	490670.70	4209419.27
808	490284.33	4209059.25
809	489920.51	4208671.85
810	489589.40	4208262.68
811	489280.69	4207842.82
812	489016.55	4207390.30
813	488790.09	4206916.24
814	488561.00	4206431.09
815	488415.62	4205930.20
816	488305.35	4205418.80
817	488222.96	4204907.47
818	488178.95	4204369.15
819	488167.98	4203842.00
820	488206.23	4203315.54
821	488283.14	4202795.00
822	488403.66	4202280.28
823	488557.57	4201771.62
824	488732.94	4201285.08
825	488968.61	4200804.74
826	489237.17	4200346.67
827	489527.05	4199921.92
828	489850.00	4199503.10
829	490194.51	4199122.94
830	490582.70	4198765.18
831	490986.87	4198446.19
832	491412.90	4198138.51
833	491876.52	4197869.68
834	492345.47	4197650.30
835	492824.67	4197453.09
836	493342.09	4197294.71
837	493836.73	4197179.91
838	494343.52	4197109.64
839	494870.10	4197066.40
840	495388.15	4197064.40
841	495911.03	4197098.09
842	496430.61	4197175.37
843	496930.60	4197288.21

Обозначение характерных точек границ	Координаты, МСК-54	
	X	Y
844	497432.61	4197439.33
845	497926.20	4197623.12
846	498388.98	4197850.29
847	498840.60	4198107.58
848	499275.15	4198397.23
849	499687.73	4198716.86
850	500074.88	4199071.76
851	500423.74	4199450.60
852	500755.90	4199859.49
853	501052.02	4200286.87
854	501320.72	4200736.02
855	501545.32	4201206.42
856	501742.55	4201695.60
857	501903.93	4202187.00
858	502027.09	4202699.92
859	502103.60	4203215.15
860	502133.63	4203743.34
777	502155.44	4204266.30
Внутренняя граница		
699	501654.71	4204269.65
700	501627.53	4204779.59
701	501545.81	4205276.76
702	501426.04	4205779.06
703	501267.85	4206264.54
704	501077.40	4206733.27
705	500853.91	4207201.72
706	500592.49	4207631.59
707	500287.66	4208044.81
708	499944.32	4208446.56
709	499568.45	4208826.28
710	499176.87	4209167.64
711	498741.36	4209481.20
712	498289.97	4209739.92
713	497816.79	4209982.18
714	497327.63	4210180.39
715	496822.11	4210340.21
716	496300.66	4210450.64
717	495787.84	4210528.18
718	495272.47	4210545.61

Обозначение характерных точек границ	Координаты, МСК-54	
	X	Y
719	494730.13	4210535.30
720	494215.45	4210475.93
721	493701.05	4210383.73
722	493186.84	4210236.51
723	492705.96	4210062.22
724	492219.97	4209838.52
725	491767.07	4209582.24
726	491331.18	4209293.04
727	490917.30	4208965.65
728	490530.97	4208605.60
729	490183.58	4208218.34
730	489863.74	4207798.43
731	489582.76	4207362.14
732	489334.85	4206898.94
733	489125.45	4206425.06
734	488943.47	4205934.88
735	488817.18	4205417.69
736	488734.48	4204906.59
737	488684.79	4204379.12
738	488673.82	4203852.20
739	488712.07	4203325.80
740	488794.43	4202816.22
741	488920.63	4202290.77
742	489079.73	4201787.56
743	489282.51	4201312.38
744	489523.62	4200843.00
745	489802.93	4200390.78
746	490163.01	4199979.39
747	490470.49	4199575.28
748	490847.64	4199206.55
749	491251.91	4198876.53
750	491677.53	4198574.33
751	492135.94	4198299.91
752	492606.39	4198081.94
753	493096.52	4197901.33
754	493602.41	4197748.27
755	494102.54	4197638.99
756	494624.11	4197573.81
757	495145.16	4197552.63

Обозначение характерных точек границ	Координаты, МСК-54	
	X	Y
758	495663.44	4197583.56
759	496293.41	4197672.81
760	496696.92	4197749.08
761	497210.24	4197886.65
762	497692.84	4198059.63
763	498166.75	4198289.55
764	498687.89	4198629.74
765	499047.28	4198847.35
766	499458.15	4199171.82
767	499827.87	4199524.27
768	500179.40	4199916.95
769	500486.16	4200333.86
770	500767.31	4200776.12
771	501016.77	4201235.87
772	501227.70	4201717.10
773	501394.65	4202208.62
774	501517.87	4202716.29
775	501602.75	4203228.83
776	501646.51	4203746.42
699	501654.71	4204269.65
Сектор 17		
Внешняя граница		
861	502661.82	4204255.04
862	502618.15	4204774.26
863	502558.58	4205282.52
864	502449.28	4205790.13
865	502329.85	4206264.90
866	502155.42	4206739.34
867	501959.45	4207207.94
868	501719.52	4207687.14
869	501452.78	4208127.88
870	501153.57	4208540.92
871	500843.31	4208948.60
872	500495.10	4209317.56
873	500119.54	4209669.84
874	499716.95	4210005.65
875	499292.73	4210308.36
876	498846.95	4210567.18
877	498379.33	4210815.04

Обозначение характерных точек границ	Координаты, МСК-54	
	X	Y
878	497900.93	4211024.40
879	497401.18	4211200.83
880	496906.77	4211333.38
881	496385.70	4211438.42
882	495864.55	4211516.01
883	495349.14	4211539.04
884	494812.36	4211528.91
885	494281.08	4211491.50
886	493771.83	4211410.29
887	493263.12	4211301.73
888	492770.88	4211149.47
889	492278.89	4210969.67
890	491809.24	4210746.19
891	491356.14	4210506.31
892	490914.53	4210228.13
893	490494.92	4209911.75
894	490086.77	4209562.39
895	489716.88	4209191.48
896	489363.97	4208793.31
897	489055.11	4208384.30
898	488762.73	4207937.03
899	488492.81	4207473.57
900	488277.84	4206993.89
901	488090.49	4206509.10
902	487936.18	4206002.74
903	487809.51	4205490.94
904	487727.03	4204957.71
905	487683.21	4204430.17
906	487666.41	4203897.58
907	487699.40	4203371.00
908	487776.48	4202833.88
909	487869.77	4202318.80
910	488006.98	4201809.91
911	488187.98	4201317.86
912	488401.68	4200837.22
913	488631.96	4200373.15
914	488906.00	4199926.32
915	489212.26	4199507.07
916	489535.43	4199099.27

Обозначение характерных точек границ	Координаты, МСК-54	
	X	Y
917	489891.40	4198665.97
918	490284.58	4198361.72
919	490688.78	4198042.75
920	491109.20	4197740.35
921	491561.97	4197476.91
922	492041.95	4197241.36
923	492510.42	4197038.37
924	493011.34	4196863.50
925	493506.43	4196737.75
926	494028.35	4196645.35
927	494549.93	4196580.28
928	495076.31	4196553.78
929	495613.37	4196565.72
930	496127.77	4196610.19
931	496641.71	4196693.12
932	497160.63	4196825.20
933	497651.77	4196979.09
934	498158.78	4197176.72
935	498627.14	4197401.33
936	499078.36	4197663.97
937	499513.26	4197948.33
938	499941.85	4198270.84
939	500337.38	4198620.36
940	500694.34	4198991.16
941	501040.19	4199389.24
942	501336.48	4199797.49
943	501616.29	4200243.94
944	501873.71	4200706.55
945	502092.77	4201174.00
946	502267.97	4201668.37
947	502410.28	4202178.82
948	502536.01	4202683.38
949	502607.31	4203193.01
950	502640.10	4203724.00
861	502661.82	4204255.04
Внутренняя граница		
777	502155.44	4204266.30
778	502122.77	4204799.15
779	502043.75	4205304.44

Обозначение характерных точек границ	Координаты, МСК-54	
	X	Y
780	501932.06	4205803.93
781	501790.51	4206295.01
782	501605.10	4206785.69
783	501381.62	4207254.09
784	501128.37	4207703.12
785	500839.45	4208135.57
786	500529.13	4208545.90
787	500183.59	4208923.03
788	499808.26	4209280.98
789	499408.14	4209613.96
790	498980.28	4209905.64
791	498528.46	4210180.86
792	498060.92	4210417.54
793	497571.82	4210610.47
794	497082.62	4210781.28
795	496567.57	4210902.80
796	496045.39	4210991.30
797	495530.14	4211030.59
798	495009.59	4211039.87
799	494472.62	4211016.02
800	493968.90	4210940.30
801	493449.12	4210826.10
802	492946.28	4210684.52
803	492454.35	4210499.35
804	491984.73	4210275.83
805	491526.24	4210019.35
806	491089.96	4209735.86
807	490670.70	4209419.27
808	490284.33	4209059.25
809	489920.51	4208671.85
810	489589.40	4208262.68
811	489280.69	4207842.82
812	489016.55	4207390.30
813	488790.09	4206916.24
814	488561.00	4206431.09
815	488415.62	4205930.20
816	488305.35	4205418.80
817	488222.96	4204907.47
818	488178.95	4204369.15

Обозначение характерных точек границ	Координаты, МСК-54	
	X	Y
819	488167.98	4203842.00
820	488206.23	4203315.54
821	488283.14	4202795.00
822	488403.66	4202280.28
823	488557.57	4201771.62
824	488732.94	4201285.08
825	488968.61	4200804.74
826	489237.17	4200346.67
827	489527.05	4199921.92
828	489850.00	4199503.10
829	490194.51	4199122.94
830	490582.70	4198765.18
831	490986.87	4198446.19
832	491412.90	4198138.51
833	491876.52	4197869.68
834	492345.47	4197650.30
835	492824.67	4197453.09
836	493342.09	4197294.71
837	493836.73	4197179.91
838	494343.52	4197109.64
839	494870.10	4197066.40
840	495388.15	4197064.40
841	495911.03	4197098.09
842	496430.61	4197175.37
843	496930.60	4197288.21
844	497432.61	4197439.33
845	497926.20	4197623.12
846	498388.98	4197850.29
847	498840.60	4198107.58
848	499275.15	4198397.23
849	499687.73	4198716.86
850	500074.88	4199071.76
851	500423.74	4199450.60
852	500755.90	4199859.49
853	501052.02	4200286.87
854	501320.72	4200736.02
855	501545.32	4201206.42
856	501742.55	4201695.60
857	501903.93	4202187.00

Обозначение характерных точек границ	Координаты, МСК-54	
	X	Y
858	502027.09	4202699.92
859	502103.60	4203215.15
860	502133.63	4203743.34
777	502155.44	4204266.30
Сектор 18		
Внешняя граница		
951	503154.17	4204254.62
952	503110.06	4204817.51
953	503050.16	4205358.46
954	502935.18	4205909.86
955	502793.10	4206455.54
956	502601.94	4206967.84
957	502378.36	4207480.04
958	502127.11	4207981.06
959	501838.15	4208454.34
960	501516.70	4208900.10
961	501157.01	4209339.91
962	500775.66	4209752.49
963	500350.77	4210126.31
964	499920.95	4210467.21
965	499469.14	4210780.87
966	498984.76	4211072.17
967	498484.39	4211319.61
968	497973.24	4211528.92
969	497440.33	4211715.92
970	496902.33	4211848.16
971	496342.97	4211947.61
972	495794.36	4212019.53
973	495240.60	4212042.29
974	494681.97	4212021.04
975	494117.95	4211977.91
976	493559.61	4211885.33
977	493018.04	4211749.22
978	492498.41	4211580.26
979	491973.81	4211378.21
980	491464.43	4211133.65
981	490978.56	4210855.15
982	490509.70	4210543.91
983	490068.31	4210205.32

Обозначение характерных точек границ	Координаты, МСК-54	
	X	Y
984	489643.58	4209839.29
985	489257.89	4209435.37
986	488894.08	4209009.55
987	488568.91	4208556.49
988	488260.48	4208070.67
989	488001.58	4207585.25
990	487759.75	4207066.89
991	487578.13	4206532.71
992	487413.33	4205993.15
993	487292.72	4205431.96
994	487215.94	4204854.83
995	487177.84	4204283.41
996	487183.52	4203732.12
997	487217.13	4203147.43
998	487321.93	4202594.03
999	487437.68	4202035.44
1000	487587.24	4201503.00
1001	487785.11	4200969.89
1002	488023.86	4200464.81
1003	488294.43	4199969.02
1004	488596.76	4199485.37
1005	488946.50	4199025.59
1006	489316.28	4198603.06
1007	489708.96	4198208.56
1008	490130.20	4197834.89
1009	490582.53	4197502.66
1010	491058.08	4197197.06
1011	491536.93	4196927.05
1012	492045.70	4196691.73
1013	492567.93	4196495.12
1014	493105.87	4196330.34
1015	493651.46	4196198.34
1016	494204.78	4196118.80
1017	494770.07	4196072.07
1018	495327.83	4196059.66
1019	495880.71	4196092.42
1020	496436.52	4196165.11
1021	496985.75	4196270.32
1022	497528.95	4196413.91

Обозначение характерных точек границ	Координаты, МСК-54	
	X	Y
1023	498052.46	4196601.00
1024	498564.76	4196820.71
1025	499065.56	4197073.01
1026	499538.39	4197363.38
1027	499991.68	4197686.23
1028	500422.75	4198033.38
1029	500837.05	4198415.87
1030	501212.69	4198827.96
1031	501558.09	4199264.25
1032	501883.87	4199716.72
1033	502165.78	4200195.90
1034	502414.70	4200699.27
1035	502636.03	4201213.26
1036	502816.14	4201740.55
1037	502955.35	4202280.82
1038	503056.19	4202828.96
1039	503132.31	4203382.31
1040	503156.82	4203937.76
951	503154.17	4204254.62
Внутренняя граница		
861	502661.82	4204255.04
862	502618.15	4204774.26
863	502558.58	4205282.52
864	502449.28	4205790.13
865	502329.85	4206264.90
866	502155.42	4206739.34
867	501959.45	4207207.94
868	501719.52	4207687.14
869	501452.78	4208127.88
870	501153.57	4208540.92
871	500843.31	4208948.60
872	500495.10	4209317.56
873	500119.54	4209669.84
874	499716.95	4210005.65
875	499292.73	4210308.36
876	498846.95	4210567.18
877	498379.33	4210815.04
878	497900.93	4211024.40
879	497401.18	4211200.83

Обозначение характерных точек границ	Координаты, МСК-54	
	X	Y
880	496906.77	4211333.38
881	496385.70	4211438.42
882	495864.55	4211516.01
883	495349.14	4211539.04
884	494812.36	4211528.91
885	494281.08	4211491.50
886	493771.83	4211410.29
887	493263.12	4211301.73
888	492770.88	4211149.47
889	492278.89	4210969.67
890	491809.24	4210746.19
891	491356.14	4210506.31
892	490914.53	4210228.13
893	490494.92	4209911.75
894	490086.77	4209562.39
895	489716.88	4209191.48
896	489363.97	4208793.31
897	489055.11	4208384.30
898	488762.73	4207937.03
899	488492.81	4207473.57
900	488277.84	4206993.89
901	488090.49	4206509.10
902	487936.18	4206002.74
903	487809.51	4205490.94
904	487727.03	4204957.71
905	487683.21	4204430.17
906	487666.41	4203897.58
907	487699.40	4203371.00
908	487776.48	4202833.88
909	487869.77	4202318.80
910	488006.98	4201809.91
911	488187.98	4201317.86
912	488401.68	4200837.22
913	488631.96	4200373.15
914	488906.00	4199926.32
915	489212.26	4199507.07
916	489535.43	4199099.27
917	489891.40	4198665.97
918	490284.58	4198361.72

Обозначение характерных точек границ	Координаты, МСК-54	
	X	Y
919	490688.78	4198042.75
920	491109.20	4197740.35
921	491561.97	4197476.91
922	492041.95	4197241.36
923	492510.42	4197038.37
924	493011.34	4196863.50
925	493506.43	4196737.75
926	494028.35	4196645.35
927	494549.93	4196580.28
928	495076.31	4196553.78
929	495613.37	4196565.72
930	496127.77	4196610.19
931	496641.71	4196693.12
932	497160.63	4196825.20
933	497651.77	4196979.09
934	498158.78	4197176.72
935	498627.14	4197401.33
936	499078.36	4197663.97
937	499513.26	4197948.33
938	499941.85	4198270.84
939	500337.38	4198620.36
940	500694.34	4198991.16
941	501040.19	4199389.24
942	501336.48	4199797.49
943	501616.29	4200243.94
944	501873.71	4200706.55
945	502092.77	4201174.00
946	502267.97	4201668.37
947	502410.28	4202178.82
948	502536.01	4202683.38
949	502607.31	4203193.01
950	502640.10	4203724.00
861	502661.82	4204255.04
Сектор 19		
Внешняя граница		
1041	503653.68	4204279.42
1042	503638.07	4204770.90
1043	503546.81	4205391.42
1044	503445.41	4205945.55

Обозначение характерных точек границ	Координаты, МСК-54	
	X	Y
1045	503303.45	4206480.19
1046	503123.31	4207003.51
1047	502918.58	4207518.50
1048	502676.02	4208016.71
1049	502397.78	4208501.00
1050	502095.36	4208963.35
1051	501757.58	4209408.97
1052	501381.70	4209832.36
1053	500992.18	4210228.24
1054	500578.52	4210596.87
1055	500134.82	4210937.68
1056	499677.78	4211251.15
1057	499196.31	4211531.69
1058	498690.45	4211773.64
1059	498173.97	4211993.75
1060	497646.67	4212178.19
1061	497105.85	4212316.12
1062	496565.23	4212432.10
1063	496008.56	4212506.84
1064	495452.27	4212537.62
1065	494901.46	4212541.33
1066	494342.58	4212511.97
1067	493781.67	4212430.44
1068	493229.61	4212325.89
1069	492690.85	4212184.35
1070	492168.58	4211996.24
1071	491646.82	4211786.09
1072	491149.80	4211540.59
1073	490663.95	4211256.62
1074	490200.62	4210945.27
1075	489753.64	4210606.82
1076	489337.30	4210232.72
1077	488945.63	4209836.92
1078	488576.14	4209419.22
1079	488240.05	4208971.57
1080	487928.93	4208504.90
1081	487647.98	4208024.77
1082	487411.22	4207520.12
1083	487196.30	4207002.13

Обозначение характерных точек границ	Координаты, МСК-54	
	X	Y
1084	487014.94	4206473.40
1085	486880.16	4205931.22
1086	486775.84	4205381.14
1087	486699.13	4204828.64
1088	486674.49	4204271.15
1089	486677.51	4203708.25
1090	486710.87	4203148.69
1091	486796.48	4202596.45
1092	486912.14	4202045.78
1093	487049.74	4201503.74
1094	487244.73	4200978.88
1095	487470.06	4200457.06
1096	487714.41	4199954.70
1097	488008.01	4199477.82
1098	488320.59	4199023.06
1099	488659.04	4198580.93
1100	489039.84	4198170.96
1101	489440.85	4197781.90
1102	489858.06	4197412.28
1103	490310.36	4197085.76
1104	490781.57	4196782.79
1105	491262.42	4196503.25
1106	491768.41	4196269.34
1107	492288.90	4196064.59
1108	492816.22	4195884.46
1109	493359.33	4195754.07
1110	493910.09	4195656.63
1111	494463.33	4195583.72
1112	495021.19	4195563.22
1113	495579.91	4195574.12
1114	496138.58	4195613.93
1115	496689.27	4195700.09
1116	497235.82	4195821.63
1117	497774.92	4195970.70
1118	498299.58	4196163.17
1119	498810.24	4196389.81
1120	499309.80	4196639.48
1121	499785.35	4196932.56
1122	500241.43	4197252.82

Обозначение характерных точек границ	Координаты, МСК-54	
	X	Y
1123	500683.32	4197597.46
1124	501090.80	4197978.48
1125	501477.30	4198383.80
1126	501843.22	4198806.70
1127	502170.47	4199261.85
1128	502468.78	4199735.91
1129	502742.29	4200220.42
1130	502975.98	4200730.46
1131	503172.51	4201249.60
1132	503345.78	4201780.65
1133	503475.40	4202322.16
1134	503567.90	4202870.15
1135	503629.16	4203424.70
1136	503652.13	4203980.06
1041	503653.68	4204279.42
Внутренняя граница		
951	503154.17	4204254.62
952	503110.06	4204817.51
953	503050.16	4205358.46
954	502935.18	4205909.86
955	502793.10	4206455.54
956	502601.94	4206967.84
957	502378.36	4207480.04
958	502127.11	4207981.06
959	501838.15	4208454.34
960	501516.70	4208900.10
961	501157.01	4209339.91
962	500775.66	4209752.49
963	500350.77	4210126.31
964	499920.95	4210467.21
965	499469.14	4210780.87
966	498984.76	4211072.17
967	498484.39	4211319.61
968	497973.24	4211528.92
969	497440.33	4211715.92
970	496902.33	4211848.16
971	496342.97	4211947.61
972	495794.36	4212019.53
973	495240.60	4212042.29

Обозначение характерных точек границ	Координаты, МСК-54	
	X	Y
974	494681.97	4212021.04
975	494117.95	4211977.91
976	493559.61	4211885.33
977	493018.04	4211749.22
978	492498.41	4211580.26
979	491973.81	4211378.21
980	491464.43	4211133.65
981	490978.56	4210855.15
982	490509.70	4210543.91
983	490068.31	4210205.32
984	489643.58	4209839.29
985	489257.89	4209435.37
986	488894.08	4209009.55
987	488568.91	4208556.49
988	488260.48	4208070.67
989	488001.58	4207585.25
990	487759.75	4207066.89
991	487578.13	4206532.71
992	487413.33	4205993.15
993	487292.72	4205431.96
994	487215.94	4204854.83
995	487177.84	4204283.41
996	487183.52	4203732.12
997	487217.13	4203147.43
998	487321.93	4202594.03
999	487437.68	4202035.44
1000	487587.24	4201503.00
1001	487785.11	4200969.89
1002	488023.86	4200464.81
1003	488294.43	4199969.02
1004	488596.76	4199485.37
1005	488946.50	4199025.59
1006	489316.28	4198603.06
1007	489708.96	4198208.56
1008	490130.20	4197834.89
1009	490582.53	4197502.66
1010	491058.08	4197197.06
1011	491536.93	4196927.05
1012	492045.70	4196691.73

Обозначение характерных точек границ	Координаты, МСК-54	
	X	Y
1013	492567.93	4196495.12
1014	493105.87	4196330.34
1015	493651.46	4196198.34
1016	494204.78	4196118.80
1017	494770.07	4196072.07
1018	495327.83	4196059.66
1019	495880.71	4196092.42
1020	496436.52	4196165.11
1021	496985.75	4196270.32
1022	497528.95	4196413.91
1023	498052.46	4196601.00
1024	498564.76	4196820.71
1025	499065.56	4197073.01
1026	499538.39	4197363.38
1027	499991.68	4197686.23
1028	500422.75	4198033.38
1029	500837.05	4198415.87
1030	501212.69	4198827.96
1031	501558.09	4199264.25
1032	501883.87	4199716.72
1033	502165.78	4200195.90
1034	502414.70	4200699.27
1035	502636.03	4201213.26
1036	502816.14	4201740.55
1037	502955.35	4202280.82
1038	503056.19	4202828.96
1039	503132.31	4203382.31
1040	503156.82	4203937.76
951	503154.17	4204254.62
Сектор 20		
Внешняя граница		
1137	504152.05	4204295.70
1138	504127.85	4204847.68
1139	504050.52	4205399.31
1140	503977.12	4205970.32
1141	503817.40	4206484.52
1142	503652.35	4207014.83
1143	503458.72	4207532.69
1144	503220.15	4208034.95

Обозначение характерных точек границ	Координаты, МСК-54	
	X	Y
1145	502965.03	4208526.30
1146	502671.49	4208998.24
1147	502347.82	4209456.86
1148	502002.13	4209893.92
1149	501620.81	4210307.71
1150	501218.12	4210695.35
1151	500801.38	4211066.28
1152	500348.26	4211392.33
1153	499887.25	4211703.14
1154	499408.29	4211983.74
1155	498902.71	4212231.22
1156	498385.94	4212451.37
1157	497856.23	4212630.34
1158	497326.49	4212776.56
1159	496785.77	4212906.24
1160	496225.00	4213140.58
1161	495669.92	4213025.69
1162	495105.33	4213051.15
1163	494552.01	4213021.90
1164	493993.33	4212967.95
1165	493432.12	4212883.80
1166	492890.48	4212753.13
1167	492351.83	4212597.79
1168	491827.09	4212407.04
1169	491321.53	4212180.54
1170	490822.62	4211936.48
1171	490343.00	4211644.24
1172	489875.35	4211328.96
1173	489429.56	4210991.79
1174	489017.23	4210616.31
1175	488617.44	4210224.53
1176	488246.69	4209805.58
1177	487907.44	4209361.99
1178	487585.03	4208907.64
1179	487302.82	4208424.64
1180	487048.01	4207928.16
1181	486813.44	4207422.22
1182	486630.17	4206894.15
1183	486468.68	4206359.14

Обозначение характерных точек границ	Координаты, МСК-54	
	X	Y
1184	486338.26	4205815.70
1185	486251.59	4205263.70
1186	486257.17	4204709.91
1187	486167.63	4204149.56
1188	486181.44	4203590.98
1189	486219.75	4203032.65
1190	486308.48	4202478.96
1191	486423.50	4201931.78
1192	486564.48	4201392.56
1193	486753.00	4200867.40
1194	486965.90	4200352.33
1195	487210.32	4199844.40
1196	487494.44	4199359.02
1197	487796.39	4198887.75
1198	488133.34	4198442.89
1199	488496.37	4198020.24
1200	488877.20	4197611.73
1201	489298.80	4197238.04
1202	489735.03	4196885.20
1203	490187.41	4196554.46
1204	490665.57	4196268.13
1205	491154.04	4196001.16
1206	491664.40	4195765.93
1207	492187.89	4195570.85
1208	492719.22	4195393.48
1209	493261.98	4195267.23
1210	493814.35	4195165.78
1211	494367.34	4195089.39
1212	494927.99	4195068.80
1213	495486.87	4195066.11
1214	496045.59	4195101.73
1215	496600.68	4195181.27
1216	497149.96	4195281.10
1217	497691.87	4195426.03
1218	498220.51	4195595.75
1219	498738.22	4195799.33
1220	499241.83	4196043.62
1221	499734.00	4196315.00
1222	500208.31	4196606.85

Обозначение характерных точек границ	Координаты, МСК-54	
	X	Y
1223	500658.65	4196939.26
1224	501088.03	4197294.56
1225	501498.29	4197672.95
1226	501879.15	4198082.45
1227	502282.21	4198557.09
1228	502507.66	4198956.90
1229	502869.07	4199427.41
1230	503146.60	4199909.29
1231	503381.86	4200413.83
1232	503591.99	4200930.42
1233	503776.41	4201456.07
1234	503911.26	4201996.36
1235	504027.26	4202540.49
1236	504103.34	4203093.54
1237	504141.11	4203649.54
1238	504158.89	4204201.60
1137	504152.05	4204295.70
Внутренняя граница		
1041	503653.68	4204279.42
1042	503638.07	4204770.90
1043	503546.81	4205391.42
1044	503445.41	4205945.55
1045	503303.45	4206480.19
1046	503123.31	4207003.51
1047	502918.58	4207518.50
1048	502676.02	4208016.71
1049	502397.78	4208501.00
1050	502095.36	4208963.35
1051	501757.58	4209408.97
1052	501381.70	4209832.36
1053	500992.18	4210228.24
1054	500578.52	4210596.87
1055	500134.82	4210937.68
1056	499677.78	4211251.15
1057	499196.31	4211531.69
1058	498690.45	4211773.64
1059	498173.97	4211993.75
1060	497646.67	4212178.19
1061	497105.85	4212316.12

Обозначение характерных точек границ	Координаты, МСК-54	
	X	Y
1062	496565.23	4212432.10
1063	496008.56	4212506.84
1064	495452.27	4212537.62
1065	494901.46	4212541.33
1066	494342.58	4212511.97
1067	493781.67	4212430.44
1068	493229.61	4212325.89
1069	492690.85	4212184.35
1070	492168.58	4211996.24
1071	491646.82	4211786.09
1072	491149.80	4211540.59
1073	490663.95	4211256.62
1074	490200.62	4210945.27
1075	489753.64	4210606.82
1076	489337.30	4210232.72
1077	488945.63	4209836.92
1078	488576.14	4209419.22
1079	488240.05	4208971.57
1080	487928.93	4208504.90
1081	487647.98	4208024.77
1082	487411.22	4207520.12
1083	487196.30	4207002.13
1084	487014.94	4206473.40
1085	486880.16	4205931.22
1086	486775.84	4205381.14
1087	486699.13	4204828.64
1088	486674.49	4204271.15
1089	486677.51	4203708.25
1090	486710.87	4203148.69
1091	486796.48	4202596.45
1092	486912.14	4202045.78
1093	487049.74	4201503.74
1094	487244.73	4200978.88
1095	487470.06	4200457.06
1096	487714.41	4199954.70
1097	488008.01	4199477.82
1098	488320.59	4199023.06
1099	488659.04	4198580.93
1100	489039.84	4198170.96

Обозначение характерных точек границ	Координаты, МСК-54	
	X	Y
1101	489440.85	4197781.90
1102	489858.06	4197412.28
1103	490310.36	4197085.76
1104	490781.57	4196782.79
1105	491262.42	4196503.25
1106	491768.41	4196269.34
1107	492288.90	4196064.59
1108	492816.22	4195884.46
1109	493359.33	4195754.07
1110	493910.09	4195656.63
1111	494463.33	4195583.72
1112	495021.19	4195563.22
1113	495579.91	4195574.12
1114	496138.58	4195613.93
1115	496689.27	4195700.09
1116	497235.82	4195821.63
1117	497774.92	4195970.70
1118	498299.58	4196163.17
1119	498810.24	4196389.81
1120	499309.80	4196639.48
1121	499785.35	4196932.56
1122	500241.43	4197252.82
1123	500683.32	4197597.46
1124	501090.80	4197978.48
1125	501477.30	4198383.80
1126	501843.22	4198806.70
1127	502170.47	4199261.85
1128	502468.78	4199735.91
1129	502742.29	4200220.42
1130	502975.98	4200730.46
1131	503172.51	4201249.60
1132	503345.78	4201780.65
1133	503475.40	4202322.16
1134	503567.90	4202870.15
1135	503629.16	4203424.70
1136	503652.13	4203980.06
1041	503653.68	4204279.42
Сектор 21		
Внешняя граница		

Обозначение характерных точек границ	Координаты, МСК-54	
	X	Y
1239	504652.68	4204302.44
1240	504619.87	4204848.97
1241	504554.04	4205395.17
1242	504469.42	4205941.20
1243	504335.44	4206481.27
1244	504185.20	4207015.74
1245	503990.30	4207536.18
1246	503770.81	4208048.12
1247	503529.54	4208547.68
1248	503244.62	4209023.71
1249	502947.78	4209491.37
1250	502611.30	4209935.54
1251	502250.56	4210365.92
1252	501870.86	4210775.67
1253	501458.40	4211153.68
1254	501035.27	4211516.60
1255	500582.17	4211845.16
1256	500111.64	4212151.84
1257	499627.76	4212432.44
1258	499125.96	4212674.49
1259	498616.28	4212900.23
1260	498085.94	4213083.32
1261	497550.58	4213237.70
1262	497007.38	4213368.82
1263	496458.99	4213454.73
1264	495903.64	4213522.70
1265	495343.31	4213518.11
1266	494783.73	4213536.58
1267	494227.66	4213503.29
1268	493671.95	4213426.00
1269	493121.67	4213328.34
1270	492700.72	4213227.39
1271	492050.82	4213019.25
1272	491527.62	4212827.12
1273	491019.31	4212593.89
1274	490523.55	4212340.12
1275	490046.06	4212049.35
1276	489691.02	4211754.11
1277	489138.18	4211391.48

Обозначение характерных точек границ	Координаты, МСК-54	
	X	Y
1278	488716.16	4211022.85
1279	488307.69	4210629.76
1280	487936.93	4210207.98
1281	487585.19	4209772.62
1282	487257.17	4209318.05
1283	486965.34	4208835.13
1284	486691.24	4208345.21
1285	486456.99	4207833.74
1286	486247.93	4207313.05
1287	486062.24	4206781.33
1288	485928.94	4206241.91
1289	485809.37	4205697.08
1290	485731.09	4205143.03
1291	485685.98	4204587.88
1292	485665.44	4204026.04
1293	485690.46	4203460.76
1294	485736.77	4202906.90
1295	485826.50	4202349.07
1296	485943.45	4201795.64
1297	486088.25	4201248.05
1298	486279.38	4200712.03
1299	486486.76	4200194.18
1300	486741.25	4199672.64
1301	487018.61	4199184.29
1302	487310.80	4198703.10
1303	487648.09	4198256.96
1304	488000.42	4197824.56
1305	488376.97	4197414.55
1306	488782.31	4197031.05
1307	489197.72	4196661.60
1308	489650.46	4196328.18
1309	490112.27	4196014.12
1310	490626.84	4195738.14
1311	491195.31	4195454.33
1312	491592.45	4195250.46
1313	492121.43	4195063.67
1314	492814.87	4194870.97
1315	493205.42	4194763.13
1316	493755.67	4194683.36

Обозначение характерных точек границ	Координаты, МСК-54	
	X	Y
1317	494309.16	4194592.31
1318	494863.95	4194571.00
1319	495424.43	4194564.32
1320	495989.98	4194597.42
1321	496550.73	4194668.76
1322	497104.82	4194753.65
1323	497650.76	4194897.27
1324	498186.02	4195054.73
1325	498710.62	4195248.89
1326	499221.23	4195475.43
1327	499721.76	4195718.46
1328	500198.78	4196013.06
1329	500663.94	4196318.08
1330	501150.24	4196706.01
1331	501535.08	4197021.27
1332	501944.99	4197401.06
1333	502317.69	4197818.59
1334	502675.08	4198252.16
1335	503002.33	4198702.49
1336	503300.60	4199175.08
1337	503581.23	4199653.25
1338	503813.32	4200161.79
1339	504032.13	4200674.38
1340	504200.38	4201230.02
1341	504364.34	4201738.78
1342	504493.98	4202277.52
1343	504570.06	4202827.87
1344	504631.33	4203380.87
1345	504652.12	4203936.62
1239	504652.68	4204302.44
Внутренняя граница		
1137	504152.05	4204295.70
1138	504127.85	4204847.68
1139	504050.52	4205399.31
1140	503977.12	4205970.32
1141	503817.40	4206484.52
1142	503652.35	4207014.83
1143	503458.72	4207532.69
1144	503220.15	4208034.95

Обозначение характерных точек границ	Координаты, МСК-54	
	X	Y
1145	502965.03	4208526.30
1146	502671.49	4208998.24
1147	502347.82	4209456.86
1148	502002.13	4209893.92
1149	501620.81	4210307.71
1150	501218.12	4210695.35
1151	500801.38	4211066.28
1152	500348.26	4211392.33
1153	499887.25	4211703.14
1154	499408.29	4211983.74
1155	498902.71	4212231.22
1156	498385.94	4212451.37
1157	497856.23	4212630.34
1158	497326.49	4212776.56
1159	496785.77	4212906.24
1160	496225.00	4213140.58
1161	495669.92	4213025.69
1162	495105.33	4213051.15
1163	494552.01	4213021.90
1164	493993.33	4212967.95
1165	493432.12	4212883.80
1166	492890.48	4212753.13
1167	492351.83	4212597.79
1168	491827.09	4212407.04
1169	491321.53	4212180.54
1170	490822.62	4211936.48
1171	490343.00	4211644.24
1172	489875.35	4211328.96
1173	489429.56	4210991.79
1174	489017.23	4210616.31
1175	488617.44	4210224.53
1176	488246.69	4209805.58
1177	487907.44	4209361.99
1178	487585.03	4208907.64
1179	487302.82	4208424.64
1180	487048.01	4207928.16
1181	486813.44	4207422.22
1182	486630.17	4206894.15
1183	486468.68	4206359.14

Обозначение характерных точек границ	Координаты, МСК-54	
	X	Y
1184	486338.26	4205815.70
1185	486251.59	4205263.70
1186	486257.17	4204709.91
1187	486167.63	4204149.56
1188	486181.44	4203590.98
1189	486219.75	4203032.65
1190	486308.48	4202478.96
1191	486423.50	4201931.78
1192	486564.48	4201392.56
1193	486753.00	4200867.40
1194	486965.90	4200352.33
1195	487210.32	4199844.40
1196	487494.44	4199359.02
1197	487796.39	4198887.75
1198	488133.34	4198442.89
1199	488496.37	4198020.24
1200	488877.20	4197611.73
1201	489298.80	4197238.04
1202	489735.03	4196885.20
1203	490187.41	4196554.46
1204	490665.57	4196268.13
1205	491154.04	4196001.16
1206	491664.40	4195765.93
1207	492187.89	4195570.85
1208	492719.22	4195393.48
1209	493261.98	4195267.23
1210	493814.35	4195165.78
1211	494367.34	4195089.39
1212	494927.99	4195068.80
1213	495486.87	4195066.11
1214	496045.59	4195101.73
1215	496600.68	4195181.27
1216	497149.96	4195281.10
1217	497691.87	4195426.03
1218	498220.51	4195595.75
1219	498738.22	4195799.33
1220	499241.83	4196043.62
1221	499734.00	4196315.00
1222	500208.31	4196606.85

Обозначение характерных точек границ	Координаты, МСК-54	
	X	Y
1223	500658.65	4196939.26
1224	501088.03	4197294.56
1225	501498.29	4197672.95
1226	501879.15	4198082.45
1227	502282.21	4198557.09
1228	502507.66	4198956.90
1229	502869.07	4199427.41
1230	503146.60	4199909.29
1231	503381.86	4200413.83
1232	503591.99	4200930.42
1233	503776.41	4201456.07
1234	503911.26	4201996.36
1235	504027.26	4202540.49
1236	504103.34	4203093.54
1237	504141.11	4203649.54
1238	504158.89	4204201.60
1137	504152.05	4204295.70
Сектор 22		
Внешняя граница		
1346	505151.40	4204313.59
1347	505120.99	4204868.40
1348	505061.04	4205414.59
1349	504973.30	4205963.18
1350	504847.67	4206503.28
1351	504701.72	4207041.80
1352	504510.82	4207565.05
1353	504307.67	4208082.57
1354	504063.59	4208584.70
1355	503798.04	4209074.48
1356	503505.13	4209551.86
1357	503176.89	4210008.26
1358	502843.24	4210453.89
1359	502463.53	4210866.24
1360	502075.59	4211269.21
1361	501659.20	4211641.72
1362	501226.61	4211995.03
1363	500773.84	4212323.62
1364	500300.66	4212619.34
1365	499822.06	4212900.01

Обозначение характерных точек границ	Координаты, МСК-54	
	X	Y
1366	499319.74	4213134.66
1367	498811.32	4213360.46
1368	498281.32	4213540.94
1369	497750.23	4213704.97
1370	497209.83	4213835.99
1371	496661.07	4213930.28
1372	496107.21	4214006.47
1373	495549.39	4214036.18
1374	494991.68	4214052.25
1375	494433.14	4214017.59
1376	493877.24	4213963.78
1377	493324.37	4213878.58
1378	492782.33	4213754.95
1379	492243.52	4213616.05
1380	491717.17	4213428.06
1381	491192.44	4213231.88
1382	490692.54	4212987.74
1383	490196.81	4212728.50
1384	489720.56	4212435.09
1385	489256.29	4212115.62
1386	488812.00	4211777.07
1387	488395.25	4211404.41
1388	487986.97	4211020.93
1389	487617.07	4210602.53
1390	487261.22	4210172.65
1391	486930.37	4209719.46
1392	486630.03	4209248.72
1393	486344.70	4208764.37
1394	486103.81	4208263.67
1395	485871.08	4207754.99
1396	485686.54	4207226.11
1397	485520.03	4206694.51
1398	485390.83	4206148.12
1399	485289.26	4205597.89
1400	485212.23	4205043.80
1401	485183.55	4204486.08
1402	485161.77	4203925.58
1403	485195.07	4203368.50
1404	485243.59	4202811.58

Обозначение характерных точек границ	Координаты, МСК-54	
	X	Y
1405	485330.48	4202259.17
1406	485448.95	4201709.79
1407	485592.18	4201164.97
1408	485776.44	4200635.56
1409	485970.25	4200114.66
1410	486215.57	4199611.45
1411	486473.53	4199117.49
1412	486764.71	4198642.99
1413	487075.86	4198185.48
1414	487410.68	4197743.23
1415	487781.78	4197323.51
1416	488159.92	4196913.00
1417	488579.06	4196542.66
1418	489004.64	4196180.11
1419	489458.60	4195850.82
1420	489927.46	4195545.05
1421	490412.47	4195260.31
1422	490914.61	4195017.92
1423	491421.34	4194780.26
1424	491953.12	4194594.26
1425	492485.67	4194421.27
1426	493031.57	4194293.75
1427	493579.98	4194189.53
1428	494132.97	4194114.31
1429	494688.59	4194076.04
1430	495247.70	4194055.75
1431	495804.91	4194087.39
1432	496359.20	4194131.23
1433	496911.39	4194219.01
1432	497456.46	4194331.31
1433	497999.66	4194470.87
1434	498529.98	4194651.35
1435	499056.12	4194845.38
1436	499559.70	4195088.52
1437	500058.83	4195342.37
1438	500534.32	4195634.13
1439	500998.44	4195946.42
1440	501447.10	4196285.73
1440	501868.25	4196651.92

Обозначение характерных точек границ	Координаты, МСК-54	
	X	Y
1441	502275.36	4197030.27
1442	502650.86	4197443.76
1443	503013.57	4197869.25
1444	503339.52	4198321.51
1445	503648.66	4198786.07
1446	503931.70	4199266.56
1447	504181.52	4199762.89
1448	504412.38	4200271.34
1449	504603.53	4200797.18
1450	504775.23	4201325.41
1451	504907.59	4201865.55
1452	505016.45	4202410.72
1453	505092.52	4202962.42
1454	505133.38	4203517.80
1455	505157.49	4204015.51
1346	505151.40	4204313.59
Внутренняя граница		
1239	504652.68	4204302.44
1240	504619.87	4204848.97
1241	504554.04	4205395.17
1242	504469.42	4205941.20
1243	504335.44	4206481.27
1244	504185.20	4207015.74
1245	503990.30	4207536.18
1246	503770.81	4208048.12
1247	503529.54	4208547.68
1248	503244.62	4209023.71
1249	502947.78	4209491.37
1250	502611.30	4209935.54
1251	502250.56	4210365.92
1252	501870.86	4210775.67
1253	501458.40	4211153.68
1254	501035.27	4211516.60
1255	500582.17	4211845.16
1256	500111.64	4212151.84
1257	499627.76	4212432.44
1258	499125.96	4212674.49
1259	498616.28	4212900.23
1260	498085.94	4213083.32

Обозначение характерных точек границ	Координаты, МСК-54	
	X	Y
1261	497550.58	4213237.70
1262	497007.38	4213368.82
1263	496458.99	4213454.73
1264	495903.64	4213522.70
1265	495343.31	4213518.11
1266	494783.73	4213536.58
1267	494227.66	4213503.29
1268	493671.95	4213426.00
1269	493121.67	4213328.34
1270	492700.72	4213227.39
1271	492050.82	4213019.25
1272	491527.62	4212827.12
1273	491019.31	4212593.89
1274	490523.55	4212340.12
1275	490046.06	4212049.35
1276	489691.02	4211754.11
1277	489138.18	4211391.48
1278	488716.16	4211022.85
1279	488307.69	4210629.76
1280	487936.93	4210207.98
1281	487585.19	4209772.62
1282	487257.17	4209318.05
1283	486965.34	4208835.13
1284	486691.24	4208345.21
1285	486456.99	4207833.74
1286	486247.93	4207313.05
1287	486062.24	4206781.33
1288	485928.94	4206241.91
1289	485809.37	4205697.08
1290	485731.09	4205143.03
1291	485685.98	4204587.88
1292	485665.44	4204026.04
1293	485690.46	4203460.76
1294	485736.77	4202906.90
1295	485826.50	4202349.07
1296	485943.45	4201795.64
1297	486088.25	4201248.05
1298	486279.38	4200712.03
1299	486486.76	4200194.18

Обозначение характерных точек границ	Координаты, МСК-54	
	X	Y
1300	486741.25	4199672.64
1301	487018.61	4199184.29
1302	487310.80	4198703.10
1303	487648.09	4198256.96
1304	488000.42	4197824.56
1305	488376.97	4197414.55
1306	488782.31	4197031.05
1307	489197.72	4196661.60
1308	489650.46	4196328.18
1309	490112.27	4196014.12
1310	490626.84	4195738.14
1311	491195.31	4195454.33
1312	491592.45	4195250.46
1313	492121.43	4195063.67
1314	492814.87	4194870.97
1315	493205.42	4194763.13
1316	493755.67	4194683.36
1317	494309.16	4194592.31
1318	494863.95	4194571.00
1319	495424.43	4194564.32
1320	495989.98	4194597.42
1321	496550.73	4194668.76
1322	497104.82	4194753.65
1323	497650.76	4194897.27
1324	498186.02	4195054.73
1325	498710.62	4195248.89
1326	499221.23	4195475.43
1327	499721.76	4195718.46
1328	500198.78	4196013.06
1329	500663.94	4196318.08
1330	501150.24	4196706.01
1331	501535.08	4197021.27
1332	501944.99	4197401.06
1333	502317.69	4197818.59
1334	502675.08	4198252.16
1335	503002.33	4198702.49
1336	503300.60	4199175.08
1337	503581.23	4199653.25
1338	503813.32	4200161.79

Обозначение характерных точек границ	Координаты, МСК-54	
	X	Y
1339	504032.13	4200674.38
1340	504200.38	4201230.02
1341	504364.34	4201738.78
1342	504493.98	4202277.52
1343	504570.06	4202827.87
1344	504631.33	4203380.87
1345	504652.12	4203936.62
1239	504652.68	4204302.44
Сектор 23		
Внешняя граница		
1456	505653.93	4204316.11
1457	505618.26	4204870.62
1458	505566.33	4205419.49
1459	505476.14	4205965.34
1460	505358.50	4206510.94
1461	505222.17	4207045.41
1462	505047.66	4207568.76
1463	504851.19	4208099.91
1464	504616.73	4208598.18
1465	504377.13	4209090.79
1466	504085.81	4209563.87
1467	503783.40	4210036.91
1468	503445.75	4210479.79
1469	503102.62	4210917.01
1470	502724.53	4211326.74
1471	502327.16	4211717.25
1472	501913.59	4212088.38
1473	501475.55	4212432.11
1474	501026.88	4212756.69
1475	500556.49	4213053.87
1476	500069.88	4213334.33
1477	499564.12	4213576.61
1478	499057.26	4213802.45
1479	498534.38	4213985.69
1480	498001.70	4214156.66
1481	497461.35	4214283.65
1482	496912.47	4214394.30
1483	496358.60	4214472.13
1484	495802.14	4214525.14

Обозначение характерных точек границ	Координаты, МСК-54	
	X	Y
1485	495248.75	4214542.73
1486	494695.30	4214529.98
1487	494136.41	4214500.88
1488	493586.26	4214422.51
1489	493035.87	4214335.97
1490	492502.60	4214197.37
1491	491969.07	4214053.24
1492	491446.76	4213859.82
1493	490935.67	4213658.10
1494	490432.94	4213418.24
1495	489938.77	4213153.54
1496	489463.69	4212864.25
1497	489008.31	4212550.39
1498	488561.19	4212214.69
1499	488141.58	4211846.11
1500	487734.06	4211370.63
1501	487355.19	4211054.50
1502	486981.54	4210639.39
1503	486650.67	4210183.55
1504	486327.90	4209724.87
1505	486049.63	4209242.01
1506	485779.52	4208750.80
1507	485542.78	4208235.15
1508	485333.37	4207714.18
1509	485149.15	4207185.06
1510	485000.37	4206642.72
1511	484865.60	4206097.64
1512	484783.32	4205536.52
1513	484701.66	4204981.60
1514	484681.36	4204421.06
1515	484665.13	4203863.40
1516	484699.71	4203302.18
1517	484751.04	4202743.81
1518	484836.70	4202162.88
1519	484953.64	4201641.86
1520	485092.50	4201101.03
1521	485268.74	4200570.23
1522	485461.35	4200046.42
1523	485693.22	4199447.91

Обозначение характерных точек границ	Координаты, МСК-54	
	X	Y
1524	485936.61	4199039.93
1525	486226.30	4198561.45
1526	486575.84	4198111.97
1527	486860.42	4197644.93
1528	487214.16	4197202.92
1529	487592.30	4196792.90
1530	487989.49	4196397.04
1531	488408.40	4196024.60
1532	488847.43	4195677.34
1533	489302.98	4195348.11
1534	489781.36	4195050.84
1535	490264.84	4194767.37
1536	490773.77	4194528.13
1537	491286.94	4194297.34
1538	491815.93	4194113.31
1539	492351.28	4193940.41
1540	492898.45	4193811.71
1541	493449.68	4193704.74
1542	494000.22	4193628.13
1543	494555.61	4193584.42
1544	495113.52	4193561.51
1545	495673.69	4193579.42
1546	496233.71	4193609.92
1547	496797.72	4193691.35
1548	497347.06	4193783.21
1549	497895.75	4193927.16
1550	498430.47	4194076.22
1551	498956.56	4194271.74
1552	499474.08	4194486.25
1553	499980.10	4194730.68
1554	500466.62	4195002.28
1555	500950.42	4195295.58
1556	501400.43	4195621.34
1557	501846.32	4195957.79
1558	502267.34	4196332.30
1559	502673.15	4196714.70
1560	503045.78	4197132.22
1561	503407.26	4197554.86
1562	503738.36	4198012.82

Обозначение характерных точек границ	Координаты, МСК-54	
	X	Y
1563	504047.22	4198473.12
1564	504331.82	4198949.53
1565	504591.20	4199444.71
1566	504823.61	4199950.32
1567	505022.80	4200472.13
1568	505205.64	4200996.38
1569	505341.67	4201536.35
1570	505475.28	4202076.44
1571	505554.09	4202629.53
1572	505624.95	4203179.68
1573	505646.34	4203734.79
1574	505657.68	4204312.25
1556	505653.93	4204316.11
Внутренняя граница		
1346	505151.40	4204313.59
1347	505120.99	4204868.40
1348	505061.04	4205414.59
1349	504973.30	4205963.18
1350	504847.67	4206503.28
1351	504701.72	4207041.80
1352	504510.82	4207565.05
1353	504307.67	4208082.57
1354	504063.59	4208584.70
1355	503798.04	4209074.48
1356	503505.13	4209551.86
1357	503176.89	4210008.26
1358	502843.24	4210453.89
1359	502463.53	4210866.24
1360	502075.59	4211269.21
1361	501659.20	4211641.72
1362	501226.61	4211995.03
1363	500773.84	4212323.62
1364	500300.66	4212619.34
1365	499822.06	4212900.01
1366	499319.74	4213134.66
1367	498811.32	4213360.46
1368	498281.32	4213540.94
1369	497750.23	4213704.97
1370	497209.83	4213835.99

Обозначение характерных точек границ	Координаты, МСК-54	
	X	Y
1371	496661.07	4213930.28
1372	496107.21	4214006.47
1373	495549.39	4214036.18
1374	494991.68	4214052.25
1375	494433.14	4214017.59
1376	493877.24	4213963.78
1377	493324.37	4213878.58
1378	492782.33	4213754.95
1379	492243.52	4213616.05
1380	491717.17	4213428.06
1381	491192.44	4213231.88
1382	490692.54	4212987.74
1383	490196.81	4212728.50
1384	489720.56	4212435.09
1385	489256.29	4212115.62
1386	488812.00	4211777.07
1387	488395.25	4211404.41
1388	487986.97	4211020.93
1389	487617.07	4210602.53
1390	487261.22	4210172.65
1391	486930.37	4209719.46
1392	486630.03	4209248.72
1393	486344.70	4208764.37
1394	486103.81	4208263.67
1395	485871.08	4207754.99
1396	485686.54	4207226.11
1397	485520.03	4206694.51
1398	485390.83	4206148.12
1399	485289.26	4205597.89
1400	485212.23	4205043.80
1401	485183.55	4204486.08
1402	485161.77	4203925.58
1403	485195.07	4203368.50
1404	485243.59	4202811.58
1405	485330.48	4202259.17
1406	485448.95	4201709.79
1407	485592.18	4201164.97
1408	485776.44	4200635.56
1409	485970.25	4200114.66

Обозначение характерных точек границ	Координаты, МСК-54	
	X	Y
1410	486215.57	4199611.45
1411	486473.53	4199117.49
1412	486764.71	4198642.99
1413	487075.86	4198185.48
1414	487410.68	4197743.23
1415	487781.78	4197323.51
1416	488159.92	4196913.00
1417	488579.06	4196542.66
1418	489004.64	4196180.11
1419	489458.60	4195850.82
1420	489927.46	4195545.05
1421	490412.47	4195260.31
1422	490914.61	4195017.92
1423	491421.34	4194780.26
1424	491953.12	4194594.26
1425	492485.67	4194421.27
1426	493031.57	4194293.75
1427	493579.98	4194189.53
1428	494132.97	4194114.31
1429	494688.59	4194076.04
1430	495247.70	4194055.75
1431	495804.91	4194087.39
1432	496359.20	4194131.23
1433	496911.39	4194219.01
1432	497456.46	4194331.31
1433	497999.66	4194470.87
1434	498529.98	4194651.35
1435	499056.12	4194845.38
1436	499559.70	4195088.52
1437	500058.83	4195342.37
1438	500534.32	4195634.13
1439	500998.44	4195946.42
1440	501447.10	4196285.73
1440	501868.25	4196651.92
1441	502275.36	4197030.27
1442	502650.86	4197443.76
1443	503013.57	4197869.25
1444	503339.52	4198321.51
1445	503648.66	4198786.07

Обозначение характерных точек границ	Координаты, МСК-54	
	X	Y
1446	503931.70	4199266.56
1447	504181.52	4199762.89
1448	504412.38	4200271.34
1449	504603.53	4200797.18
1450	504775.23	4201325.41
1451	504907.59	4201865.55
1452	505016.45	4202410.72
1453	505092.52	4202962.42
1454	505133.38	4203517.80
1455	505157.49	4204015.51
1346	505151.40	4204313.59
Сектор 24		
Внешняя граница		
1575	506148.12	4204317.65
1576	506120.49	4204872.36
1577	506068.48	4205428.07
1578	505981.03	4205979.19
1579	505872.98	4206524.83
1580	505732.60	4207062.03
1581	505566.06	4207593.53
1582	505372.46	4208115.09
1583	505155.81	4208627.09
1584	504912.12	4209127.75
1585	504642.33	4209613.36
1586	504348.22	4210092.26
1587	504027.12	4210552.93
1588	503680.02	4211040.31
1589	503320.64	4211413.54
1590	502942.57	4211826.12
1591	502532.98	4212202.73
1592	502115.78	4212569.97
1593	501669.81	4212905.52
1594	501218.36	4213232.94
1595	500742.55	4213517.54
1596	500259.34	4213800.72
1597	499754.51	4214122.24
1598	499248.33	4214267.34
1599	498720.05	4214586.49
1600	498195.56	4214625.92

Обозначение характерных точек границ	Координаты, МСК-54	
	X	Y
1601	497652.41	4214755.77
1602	497107.79	4214877.32
1603	496559.50	4214953.84
1604	496009.77	4215017.95
1605	495453.57	4215039.65
1606	494893.16	4215046.25
1607	494328.72	4215014.32
1608	493774.36	4214959.23
1609	493222.13	4214869.02
1610	492677.47	4214760.56
1611	492139.88	4214619.13
1612	491608.08	4214450.38
1613	491082.96	4214259.81
1614	490569.23	4214037.51
1615	490064.95	4213794.82
1616	489577.67	4213517.94
1617	489101.35	4213226.00
1618	488644.48	4212902.51
1619	488202.60	4212565.48
1620	487784.18	4212198.34
1621	487374.26	4211818.94
1622	486999.27	4211407.98
1623	486626.54	4210990.22
1624	486293.09	4210541.27
1625	485966.22	4210088.06
1626	485680.80	4209604.94
1627	485398.19	4209123.38
1628	485164.15	4208613.06
1629	484933.86	4208104.32
1630	484752.37	4207575.36
1631	484578.70	4207043.60
1632	484446.64	4206501.17
1633	484331.08	4205953.54
1634	484254.33	4205397.91
1635	484199.96	4204837.51
1636	484175.38	4204274.20
1637	484175.94	4203708.47
1638	484214.55	4203148.48
1639	484272.75	4202586.03

Обозначение характерных точек границ	Координаты, МСК-54	
	X	Y
1640	484366.57	4202023.98
1641	484479.86	4201470.33
1642	484625.93	4200922.59
1643	484807.48	4200388.96
1644	485002.94	4199861.04
1645	485233.81	4199352.94
1646	485478.25	4198853.23
1647	485764.06	4198364.88
1648	486057.76	4197893.22
1649	486384.28	4197449.55
1650	486720.51	4196999.13
1651	487094.67	4196587.79
1652	487482.45	4196179.17
1653	487901.34	4195808.31
1654	488324.25	4195441.47
1655	488779.83	4195110.98
1656	489236.57	4194788.74
1657	489721.56	4194509.37
1658	490210.47	4194239.69
1659	490716.94	4194001.89
1660	491233.97	4193786.30
1661	491762.63	4193605.16
1662	492292.59	4193444.50
1663	492830.25	4193311.48
1664	493385.46	4193208.88
1665	493932.01	4193130.86
1666	494483.36	4193088.58
1667	495042.82	4193065.57
1668	495604.33	4193075.58
1669	496162.75	4193110.02
1670	496723.56	4193174.81
1671	497272.86	4193269.40
1672	497819.03	4193391.40
1673	498362.18	4193532.48
1674	498888.39	4193717.08
1675	499414.19	4193909.96
1676	499917.74	4194151.60
1677	500421.00	4194393.36
1678	500902.00	4194684.03

Обозначение характерных точек границ	Координаты, МСК-54	
	X	Y
1679	501375.85	4194979.87
1680	501824.49	4195315.18
1681	502338.01	4195708.89
1682	502674.52	4196036.91
1683	503077.55	4196416.62
1684	503447.31	4196839.41
1685	503811.54	4197262.24
1686	504137.08	4197717.29
1687	504451.44	4198180.46
1688	504735.63	4198662.15
1689	505006.14	4199154.78
1690	505238.18	4199663.18
1691	505451.29	4200182.29
1692	505631.90	4200709.13
1693	505784.31	4201246.58
1694	505915.05	4201792.08
1695	506021.47	4202388.00
1696	506094.61	4202898.20
1697	506132.36	4203453.42
1698	506154.08	4204009.88
1575	506148.12	4204317.65
Внутренняя граница		
1456	505653.93	4204316.11
1457	505618.26	4204870.62
1458	505566.33	4205419.49
1459	505476.14	4205965.34
1460	505358.50	4206510.94
1461	505222.17	4207045.41
1462	505047.66	4207568.76
1463	504851.19	4208099.91
1464	504616.73	4208598.18
1465	504377.13	4209090.79
1466	504085.81	4209563.87
1467	503783.40	4210036.91
1468	503445.75	4210479.79
1469	503102.62	4210917.01
1470	502724.53	4211326.74
1471	502327.16	4211717.25
1472	501913.59	4212088.38

Обозначение характерных точек границ	Координаты, МСК-54	
	X	Y
1473	501475.55	4212432.11
1474	501026.88	4212756.69
1475	500556.49	4213053.87
1476	500069.88	4213334.33
1477	499564.12	4213576.61
1478	499057.26	4213802.45
1479	498534.38	4213985.69
1480	498001.70	4214156.66
1481	497461.35	4214283.65
1482	496912.47	4214394.30
1483	496358.60	4214472.13
1484	495802.14	4214525.14
1485	495248.75	4214542.73
1486	494695.30	4214529.98
1487	494136.41	4214500.88
1488	493586.26	4214422.51
1489	493035.87	4214335.97
1490	492502.60	4214197.37
1491	491969.07	4214053.24
1492	491446.76	4213859.82
1493	490935.67	4213658.10
1494	490432.94	4213418.24
1495	489938.77	4213153.54
1496	489463.69	4212864.25
1497	489008.31	4212550.39
1498	488561.19	4212214.69
1499	488141.58	4211846.11
1500	487734.06	4211370.63
1501	487355.19	4211054.50
1502	486981.54	4210639.39
1503	486650.67	4210183.55
1504	486327.90	4209724.87
1505	486049.63	4209242.01
1506	485779.52	4208750.80
1507	485542.78	4208235.15
1508	485333.37	4207714.18
1509	485149.15	4207185.06
1510	485000.37	4206642.72
1511	484865.60	4206097.64

Обозначение характерных точек границ	Координаты, МСК-54	
	X	Y
1512	484783.32	4205536.52
1513	484701.66	4204981.60
1514	484681.36	4204421.06
1515	484665.13	4203863.40
1516	484699.71	4203302.18
1517	484751.04	4202743.81
1518	484836.70	4202162.88
1519	484953.64	4201641.86
1520	485092.50	4201101.03
1521	485268.74	4200570.23
1522	485461.35	4200046.42
1523	485693.22	4199447.91
1524	485936.61	4199039.93
1525	486226.30	4198561.45
1526	486575.84	4198111.97
1527	486860.42	4197644.93
1528	487214.16	4197202.92
1529	487592.30	4196792.90
1530	487989.49	4196397.04
1531	488408.40	4196024.60
1532	488847.43	4195677.34
1533	489302.98	4195348.11
1534	489781.36	4195050.84
1535	490264.84	4194767.37
1536	490773.77	4194528.13
1537	491286.94	4194297.34
1538	491815.93	4194113.31
1539	492351.28	4193940.41
1540	492898.45	4193811.71
1541	493449.68	4193704.74
1542	494000.22	4193628.13
1543	494555.61	4193584.42
1544	495113.52	4193561.51
1545	495673.69	4193579.42
1546	496233.71	4193609.92
1547	496797.72	4193691.35
1548	497347.06	4193783.21
1549	497895.75	4193927.16
1550	498430.47	4194076.22

Обозначение характерных точек границ	Координаты, МСК-54	
	X	Y
1551	498956.56	4194271.74
1552	499474.08	4194486.25
1553	499980.10	4194730.68
1554	500466.62	4195002.28
1555	500950.42	4195295.58
1556	501400.43	4195621.34
1557	501846.32	4195957.79
1558	502267.34	4196332.30
1559	502673.15	4196714.70
1560	503045.78	4197132.22
1561	503407.26	4197554.86
1562	503738.36,	4198012.82
1563	504047.22	4198473.12
1564	504331.82	4198949.53
1565	504591.20	4199444.71
1566	504823.61	4199950.32
1567	505022.80	4200472.13
1568	505205.64	4200996.38
1569	505341.67	4201536.35
1570	505475.28	4202076.44
1571	505554.09	4202629.53
1572	505624.95	4203179.68
1573	505646.34	4203734.79
1574	505657.68	4204312.25
1456	505653.93	4204316.11
Сектор 25		
Внешняя граница		
1699	506652.10	4204329.39
1700	506617.95	4204886.62
1701	506572.45	4205440.92
1702	506485.00	4205992.15
1703	506384.03	4206540.44
1704	506242.13	4207236.44
1705	506086.59	4207621.33
1706	505894.51	4208145.67
1707	505691.40	4208665.88
1708	505442.71	4209171.92
1709	505187.95	4209671.23
1710	504895.38	4210152.56

Обозначение характерных точек границ	Координаты, МСК-54	
	X	Y
1711	504597.08	4210622.94
1712	504255.41	4211072.46
1713	503907.06	4211512.26
1714	503529.02	4211921.97
1715	503143.94	4212327.60
1716	502729.23	4212693.40
1717	502307.76	4213059.04
1718	501857.85	4213387.86
1719	501402.16	4213709.61
1720	500922.37	4213992.98
1721	500442.67	4214266.84
1722	499936.11	4214499.63
1723	499429.27	4214729.63
1724	498903.32	4214914.35
1725	498375.55	4215095.02
1726	497831.16	4215226.87
1727	497290.82	4215356.84
1728	496735.43	4215433.35
1729	496184.38	4215508.51
1730	495628.16	4215532.92
1731	495070.43	4215553.26
1732	494513.10	4215521.63
1733	493957.01	4215488.59
1734	493403.79	4215406.06
1735	492849.37	4215318.19
1736	492306.47	4215181.05
1737	491766.10	4215038.21
1738	491239.69	4214850.37
1739	490715.81	4214657.00
1740	490208.98	4214419.88
1741	489705.01	4214174.55
1742	489225.81	4213889.41
1743	488749.47	4213597.49
1744	488297.88	4213268.58
1745	487854.75	4212928.67
1746	487437.89	4212557.47
1747	487026.69	4212179.31
1748	486650.13	4211767.09
1749	486276.13	4211349.49

Обозначение характерных точек границ	Координаты, МСК-54	
	X	Y
1750	485938.28	4210904.41
1751	485609.83	4210451.17
1752	485319.05	4209974.92
1753	485033.61	4209494.57
1754	484791.12	4208989.84
1755	484555.51	4208483.69
1756	484355.66	4207961.29
1757	484173.91	4207429.42
1758	484029.41	4206888.44
1759	483897.38	4206344.52
1760	483806.65	4205790.13
1761	483729.62	4205233.19
1762	483690.09	4204675.18
1763	483669.51	4204115.93
1764	483683.64	4203555.62
1765	483715.77	4202996.91
1766	483787.53	4202440.06
1767	483877.26	4201886.08
1768	483999.78	4201338.00
1769	484140.20	4200799.74
1770	484312.44	4200270.22
1771	484509.11	4199746.34
1772	484733.25	4199232.43
1773	484978.09	4198725.91
1774	485252.76	4198238.82
1775	485545.30	4197761.58
1776	485866.43	4197304.12
1777	486201.10	4196856.31
1778	486564.56	4196435.20
1779	486944.36	4196022.36
1780	487347.12	4195631.90
1781	487764.52	4195261.06
1782	488202.11	4194910.78
1783	488654.60	4194582.96
1784	489122.31	4194277.25
1785	489607.37	4193995.25
1786	490102.99	4193735.30
1787	490610.64	4193504.49
1788	491131.95	4193294.33

Обозначение характерных точек границ	Координаты, МСК-54	
	X	Y
1789	491660.67	4193110.59
1790	492200.19	4192952.94
1791	492744.94	4192822.72
1792	493294.32	4192717.45
1793	493847.68	4192639.57
1794	494406.28	4192587.86
1795	494965.70	4192567.58
1796	495523.28	4192570.68
1797	496081.71	4192603.95
1798	496638.33	4192657.75
1799	497192.04	4192745.55
1800	497739.87	4192858.06
1801	498281.45	4192999.19
1802	498815.99	4193159.33
1803	499344.85	4193353.74
1804	499860.81	4193565.49
1805	500361.49	4193812.77
1806	500858.93	4194072.19
1807	501334.32	4194365.46
1808	501799.64	4194673.59
1809	502245.45	4195011.53
1810	502677.48	4195364.45
1811	503090.07	4195741.50
1812	503488.59	4196133.36
1813	503875.22	4196573.65
1814	504217.01	4196974.82
1815	504542.56	4197427.20
1816	504859.72	4197886.13
1817	505141.11	4198366.53
1818	505412.87	4198854.90
1819	505643.64	4199363.44
1820	505867.64	4199872.91
1821	506051.63	4200398.51
1822	506222.03	4200927.98
1823	506351.21	4201470.59
1824	506472.41	4202014.49
1825	506549.98	4202566.03
1826	506620.51	4203117.48
1827	506642.18	4203675.11

Обозначение характерных точек границ	Координаты, МСК-54	
	X	Y
1828	506656.82	4204231.43
1699	506652.10	4204329.39
Внутренняя граница		
1575	506148.12	4204317.65
1576	506120.49	4204872.36
1577	506068.48	4205428.07
1578	505981.03	4205979.19
1579	505872.98	4206524.83
1580	505732.60	4207062.03
1581	505566.06	4207593.53
1582	505372.46	4208115.09
1583	505155.81	4208627.09
1584	504912.12	4209127.75
1585	504642.33	4209613.36
1586	504348.22	4210092.26
1587	504027.12	4210552.93
1588	503680.02	4211040.31
1589	503320.64	4211413.54
1590	502942.57	4211826.12
1591	502532.98	4212202.73
1592	502115.78	4212569.97
1593	501669.81	4212905.52
1594	501218.36	4213232.94
1595	500742.55	4213517.54
1596	500259.34	4213800.72
1597	499754.51	4214122.24
1598	499248.33	4214267.34
1599	498720.05	4214586.49
1600	498195.56	4214625.92
1601	497652.41	4214755.77
1602	497107.79	4214877.32
1603	496559.50	4214953.84
1604	496009.77	4215017.95
1605	495453.57	4215039.65
1606	494893.16	4215046.25
1607	494328.72	4215014.32
1608	493774.36	4214959.23
1609	493222.13	4214869.02
1610	492677.47	4214760.56

Обозначение характерных точек границ	Координаты, МСК-54	
	X	Y
1611	492139.88	4214619.13
1612	491608.08	4214450.38
1613	491082.96	4214259.81
1614	490569.23	4214037.51
1615	490064.95	4213794.82
1616	489577.67	4213517.94
1617	489101.35	4213226.00
1618	488644.48	4212902.51
1619	488202.60	4212565.48
1620	487784.18	4212198.34
1621	487374.26	4211818.94
1622	486999.27	4211407.98
1623	486626.54	4210990.22
1624	486293.09	4210541.27
1625	485966.22	4210088.06
1626	485680.80	4209604.94
1627	485398.19	4209123.38
1628	485164.15	4208613.06
1629	484933.86	4208104.32
1630	484752.37	4207575.36
1631	484578.70	4207043.60
1632	484446.64	4206501.17
1633	484331.08	4205953.54
1634	484254.33	4205397.91
1635	484199.96	4204837.51
1636	484175.38	4204274.20
1637	484175.94	4203708.47
1638	484214.55	4203148.48
1639	484272.75	4202586.03
1640	484366.57	4202023.98
1641	484479.86	4201470.33
1642	484625.93	4200922.59
1643	484807.48	4200388.96
1644	485002.94	4199861.04
1645	485233.81	4199352.94
1646	485478.25	4198853.23
1647	485764.06	4198364.88
1648	486057.76	4197893.22
1649	486384.28	4197449.55

Обозначение характерных точек границ	Координаты, МСК-54	
	X	Y
1650	486720.51	4196999.13
1651	487094.67	4196587.79
1652	487482.45	4196179.17
1653	487901.34	4195808.31
1654	488324.25	4195441.47
1655	488779.83	4195110.98
1656	489236.57	4194788.74
1657	489721.56	4194509.37
1658	490210.47	4194239.69
1659	490716.94	4194001.89
1660	491233.97	4193786.30
1661	491762.63	4193605.16
1662	492292.59	4193444.50
1663	492830.25	4193311.48
1664	493385.46	4193208.88
1665	493932.01	4193130.86
1666	494483.36	4193088.58
1667	495042.82	4193065.57
1668	495604.33	4193075.58
1669	496162.75	4193110.02
1670	496723.56	4193174.81
1671	497272.86	4193269.40
1672	497819.03	4193391.40
1673	498362.18	4193532.48
1674	498888.39	4193717.08
1675	499414.19	4193909.96
1676	499917.74	4194151.60
1677	500421.00	4194393.36
1678	500902.00	4194684.03
1679	501375.85	4194979.87
1680	501824.49	4195315.18
1681	502338.01	4195708.89
1682	502674.52	4196036.91
1683	503077.55	4196416.62
1684	503447.31	4196839.41
1685	503811.54	4197262.24
1686	504137.08	4197717.29
1687	504451.44	4198180.46
1688	504735.63	4198662.15

Обозначение характерных точек границ	Координаты, МСК-54	
	X	Y
1689	505006.14	4199154.78
1690	505238.18	4199663.18
1691	505451.29	4200182.29
1692	505631.90	4200709.13
1693	505784.31	4201246.58
1694	505915.05	4201792.08
1695	506021.47	4202388.00
1696	506094.61	4202898.20
1697	506132.36	4203453.42
1698	506154.08	4204009.88
1575	506148.12	4204317.65
Сектор 26		
Внешняя граница		
1829	507151.69	4204347.26
1830	507117.23	4204904.43
1831	507073.28	4205458.68
1832	506984.61	4206008.43
1833	506896.98	4206553.07
1834	506755.03	4207092.79
1835	506611.91	4207632.54
1836	506454.18	4208151.64
1837	506226.26	4208682.54
1838	505989.30	4209191.45
1839	505742.85	4209696.26
1840	505511.65	4210114.05
1841	505171.09	4210654.75
1842	504851.30	4211112.55
1843	504520.60	4211551.21
1844	504158.83	4211974.62
1845	503778.03	4212386.97
1846	503380.71	4212781.54
1847	502963.18	4213156.90
1848	502535.03	4213511.71
1849	502082.38	4213840.35
1850	501659.49	4214153.26
1851	501143.27	4214441.61
1852	500654.87	4214647.60
1853	500143.44	4214950.35
1854	499640.61	4215184.50

Обозначение характерных точек границ	Координаты, МСК-54	
	X	Y
1855	499113.75	4215369.26
1856	498575.79	4215551.31
1857	498037.86	4215689.46
1858	497491.94	4215822.09
1859	497060.59	4215895.28
1860	496378.97	4215980.74
1861	495817.06	4216022.90
1862	495255.33	4216040.60
1863	494701.18	4216036.73
1864	494147.95	4215994.20
1865	493589.24	4215940.61
1866	493030.80	4215851.36
1867	492483.32	4215745.66
1868	491938.94	4215598.96
1869	491353.63	4215352.48
1870	490350.03	4215040.78
1871	489841.71	4214795.50
1872	489336.26	4214539.00
1873	488861.09	4214250.00
1874	488380.68	4213960.72
1875	487934.71	4213622.28
1876	487491.56	4213282.38
1877	487074.69	4212908.51
1878	486664.76	4212522.20
1879	486285.08	4212109.95
1880	485913.83	4211692.19
1881	485573.14	4211249.92
1882	485242.16	4210799.32
1883	484942.96	4210325.82
1884	484660.30	4209842.63
1885	484401.00	4209345.90
1886	484168.16	4208835.67
1887	483951.83	4208320.02
1888	483768.47	4207789.53
1889	483601.94	4207252.21
1890	483471.11	4206707.02
1891	483351.51	4206159.24
1892	483274.70	4205606.33
1893	483206.05	4205049.23

Обозначение характерных точек границ	Координаты, МСК-54	
	X	Y
1894	483180.16	4204489.87
1895	483179.63	4203951.57
1896	483197.11	4203325.35
1897	483227.53	4202813.06
1898	483307.62	4202260.68
1899	483397.36	4201708.07
1900	483525.46	4201159.99
1901	483668.69	4200621.71
1902	483846.20	4200092.20
1903	484040.43	4199567.01
1904	484265.83	4199053.06
1905	484505.09	4198549.10
1906	484787.10	4198044.09
1907	485078.42	4197568.23
1908	485387.26	4197105.08
1909	485723.46	4196660.09
1910	486074.43	4196224.95
1911	486452.96	4195816.33
1912	486837.95	4195413.36
1913	487257.21	4195043.76
1914	487674.64	4194674.20
1915	488127.77	4194346.37
1916	488584.67	4194015.82
1917	489068.21	4193732.38
1918	489545.29	4193448.92
1919	490048.98	4193213.98
1920	490553.88	4192981.78
1921	491076.32	4192782.69
1922	491603.78	4192601.65
1923	492143.24	4192450.80
1924	492686.46	4192320.81
1925	493236.11	4192219.68
1926	493789.46	4192143.10
1927	494343.74	4192090.51
1928	494900.41	4192068.48
1929	495458.06	4192066.15
1930	496018.07	4192096.84
1931	496738.71	4192179.92
1932	497130.94	4192255.62

Обозначение характерных точек границ	Координаты, МСК-54	
	X	Y
1933	497681.81	4192323.74
1934	498220.87	4192467.74
1935	498761.26	4192604.81
1936	499284.54	4192797.62
1937	499809.04	4192993.24
1938	500317.81	4193233.79
1939	500818.21	4193477.01
1940	501298.96	4193759.43
1941	501775.59	4194050.07
1942	502229.88	4194373.12
1943	502676.90	4194711.07
1944	503104.79	4195071.91
1945	503512.94	4195455.80
1946	503906.13	4195851.66
1947	504278.34	4196271.97
1948	504634.11	4196699.98
1949	504964.83	4197156.47
1950	505280.71	4197616.79
1951	505558.04	4198098.52
1952	505836.64	4198581.63
1953	506067.39	4199088.55
1954	506299.45	4199594.18
1955	506480.62	4200119.54
1956	506664.64	4200645.06
1957	506798.13	4201186.25
1958	506928.89	4201728.80
1959	507015.71	4202280.39
1960	507090.53	4202831.82
1961	507129.80	4203388.35
1962	507149.96	4203946.08
1829	507151.69	4204347.26
Внутренняя граница		
1699	506652.10	4204329.39
1700	506617.95	4204886.62
1701	506572.45	4205440.92
1702	506485.00	4205992.15
1703	506384.03	4206540.44
1704	506242.13	4207236.44
1705	506086.59	4207621.33

Обозначение характерных точек границ	Координаты, МСК-54	
	X	Y
1706	505894.51	4208145.67
1707	505691.40	4208665.88
1708	505442.71	4209171.92
1709	505187.95	4209671.23
1710	504895.38	4210152.56
1711	504597.08	4210622.94
1712	504255.41	4211072.46
1713	503907.06	4211512.26
1714	503529.02	4211921.97
1715	503143.94	4212327.60
1716	502729.23	4212693.40
1717	502307.76	4213059.04
1718	501857.85	4213387.86
1719	501402.16	4213709.61
1720	500922.37	4213992.98
1721	500442.67	4214266.84
1722	499936.11	4214499.63
1723	499429.27	4214729.63
1724	498903.32	4214914.35
1725	498375.55	4215095.02
1726	497831.16	4215226.87
1727	497290.82	4215356.84
1728	496735.43	4215433.35
1729	496184.38	4215508.51
1730	495628.16	4215532.92
1731	495070.43	4215553.26
1732	494513.10	4215521.63
1733	493957.01	4215488.59
1734	493403.79	4215406.06
1735	492849.37	4215318.19
1736	492306.47	4215181.05
1737	491766.10	4215038.21
1738	491239.69	4214850.37
1739	490715.81	4214657.00
1740	490208.98	4214419.88
1741	489705.01	4214174.55
1742	489225.81	4213889.41
1743	488749.47	4213597.49
1744	488297.88	4213268.58

Обозначение характерных точек границ	Координаты, МСК-54	
	X	Y
1745	487854.75	4212928.67
1746	487437.89	4212557.47
1747	487026.69	4212179.31
1748	486650.13	4211767.09
1749	486276.13	4211349.49
1750	485938.28	4210904.41
1751	485609.83	4210451.17
1752	485319.05	4209974.92
1753	485033.61	4209494.57
1754	484791.12	4208989.84
1755	484555.51	4208483.69
1756	484355.66	4207961.29
1757	484173.91	4207429.42
1758	484029.41	4206888.44
1759	483897.38	4206344.52
1760	483806.65	4205790.13
1761	483729.62	4205233.19
1762	483690.09	4204675.18
1763	483669.51	4204115.93
1764	483683.64	4203555.62
1765	483715.77	4202996.91
1766	483787.53	4202440.06
1767	483877.26	4201886.08
1768	483999.78	4201338.00
1769	484140.20	4200799.74
1770	484312.44	4200270.22
1771	484509.11	4199746.34
1772	484733.25	4199232.43
1773	484978.09	4198725.91
1774	485252.76	4198238.82
1775	485545.30	4197761.58
1776	485866.43	4197304.12
1777	486201.10	4196856.31
1778	486564.56	4196435.20
1779	486944.36	4196022.36
1780	487347.12	4195631.90
1781	487764.52	4195261.06
1782	488202.11	4194910.78
1783	488654.60	4194582.96

Обозначение характерных точек границ	Координаты, МСК-54	
	X	Y
1784	489122.31	4194277.25
1785	489607.37	4193995.25
1786	490102.99	4193735.30
1787	490610.64	4193504.49
1788	491131.95	4193294.33
1789	491660.67	4193110.59
1790	492200.19	4192952.94
1791	492744.94	4192822.72
1792	493294.32	4192717.45
1793	493847.68	4192639.57
1794	494406.28	4192587.86
1795	494965.70	4192567.58
1796	495523.28	4192570.68
1797	496081.71	4192603.95
1798	496638.33	4192657.75
1799	497192.04	4192745.55
1800	497739.87	4192858.06
1801	498281.45	4192999.19
1802	498815.99	4193159.33
1803	499344.85	4193353.74
1804	499860.81	4193565.49
1805	500361.49	4193812.77
1806	500858.93	4194072.19
1807	501334.32	4194365.46
1808	501799.64	4194673.59
1809	502245.45	4195011.53
1810	502677.48	4195364.45
1811	503090.07	4195741.50
1812	503488.59	4196133.36
1813	503875.22	4196573.65
1814	504217.01	4196974.82
1815	504542.56	4197427.20
1816	504859.72	4197886.13
1817	505141.11	4198366.53
1818	505412.87	4198854.90
1819	505643.64	4199363.44
1820	505867.64	4199872.91
1821	506051.63	4200398.51
1822	506222.03	4200927.98

Обозначение характерных точек границ	Координаты, МСК-54	
	X	Y
1823	506351.21	4201470.59
1824	506472.41	4202014.49
1825	506549.98	4202566.03
1826	506620.51	4203117.48
1827	506642.18	4203675.11
1828	506656.82	4204231.43
1699	506652.10	4204329.39
Сектор 27		
Внешняя граница		
1963	507649.86	4204352.92
1964	507616.97	4204907.21
1965	507578.56	4205464.28
1966	507493.60	4206014.00
1967	507402.22	4206562.27
1968	507267.09	4207100.75
1969	507129.54	4207640.49
1970	506952.30	4208166.08
1971	506757.54	4208686.24
1972	506538.14	4209202.16
1973	506297.26	4209705.54
1974	506037.37	4210198.37
1975	505743.33	4210676.80
1976	505443.80	4211152.60
1977	505104.95	4211603.51
1978	504769.00	4212046.21
1979	504392.22	4212458.54
1980	504013.00	4212872.33
1981	503605.02	4213253.21
1982	503186.31	4213625.75
1983	502749.91	4213972.37
1984	502301.34	4214298.42
1985	501840.51	4214612.05
1986	501358.34	4214891.39
1987	500869.08	4215169.32
1988	500360.98	4215406.25
1989	499851.38	4215640.38
1990	499318.96	4215826.38
1991	498881.35	4215982.28
1992	498244.60	4216153.61

Обозначение характерных точек границ	Координаты, МСК-54	
	X	Y
1993	497701.51	4216282.23
1994	497153.06	4216383.55
1995	496598.02	4216457.36
1996	496040.00	4216516.28
1997	495481.05	4216533.89
1998	494956.07	4216555.13
1999	494363.28	4216513.25
2000	493803.18	4216478.88
2001	493252.76	4216391.17
2002	492695.54	4216303.22
2003	492151.03	4216171.68
2004	491607.82	4216030.54
2005	491077.24	4215857.69
2006	490550.86	4215661.75
2007	490036.71	4215445.27
2008	489532.67	4215202.53
2009	489038.03	4214944.90
2010	488560.09	4214651.65
2011	488082.17	4214357.09
2012	487634.94	4214017.23
2013	487190.20	4213678.76
2014	486773.31	4213303.48
2015	486362.36	4212924.45
2016	485978.58	4212517.68
2017	485606.04	4212101.34
2018	485256.90	4211667.18
2019	484928.07	4211211.98
2020	484612.01	4210753.26
2021	484330.84	4210270.07
2022	484053.47	4209782.77
2023	483816.53	4209276.58
2024	483636.44	4208816.58
2025	483394.73	4208235.70
2026	483213.49	4207645.76
2027	483066.85	4207163.87
2028	482936.36	4206617.37
2029	482835.97	4206066.86
2030	482757.64	4205512.46
2031	482706.06	4205008.01

Обозначение характерных точек границ	Координаты, МСК-54	
	X	Y
2032	482680.81	4204389.28
2033	482666.14	4203829.97
2034	482700.72	4203269.74
2035	482734.26	4202697.24
2036	482821.18	4202143.09
2037	482912.20	4201587.59
2038	483044.62	4201042.35
2039	483185.13	4200498.47
2040	483361.47	4199964.62
2041	483556.98	4199436.73
2042	483774.38	4198921.22
2043	484016.42	4198418.66
2044	484272.08	4197920.23
2045	484568.97	4197444.39
2046	484862.77	4196972.66
2047	485203.33	4196526.43
2048	485539.60	4196080.05
2049	485913.90	4195664.40
2050	486293.75	4195253.16
2051	486702.07	4194868.29
2052	487119.83	4194498.71
2053	487553.76	4194148.58
2054	488006.64	4193819.37
2055	488470.17	4193505.64
2056	488954.09	4193219.41
2057	489440.73	4192940.20
2058	489947.20	4192708.02
2059	490453.35	4192477.30
2060	490982.48	4192287.94
2061	491510.94	4192151.52
2062	492052.17	4191960.46
2063	492598.21	4191829.14
2064	493146.61	4191729.29
2065	493698.47	4191650.09
2066	494255.56	4191595.83
2067	494815.05	4191571.58
2068	495371.57	4191561.14
2069	495930.01	4191593.12
2070	496487.23	4191623.65

Обозначение характерных точек границ	Координаты, МСК-54	
	X	Y
2071	497037.86	4191708.88
2072	497589.95	4191801.02
2073	498136.03	4191927.27
2074	498679.13	4192068.52
2075	499211.03	4192239.71
2076	499733.95	4192435.38
2077	500251.41	4192647.41
2078	500753.01	4192891.96
2079	501250.81	4193143.32
2080	501728.65	4193434.04
2081	502202.44	4193728.01
2082	502648.80	4194064.60
2083	503090.57	4194399.83
2084	503509.98	4194768.88
2085	503918.16	4195148.52
2086	504302.89	4195551.17
2087	504676.35	4195968.65
2088	505033.59	4196399.50
2089	505360.32	4196851.85
2090	505680.23	4197308.13
2091	505960.02	4197788.46
2092	506240.73	4198272.81
2093	506475.45	4198781.16
2094	506708.71	4199286.78
2095	506903.81	4199808.19
2096	507084.98	4200336.29
2097	507236.12	4200872.34
2098	507366.86	4201413.42
2099	507475.60	4201963.79
2100	507550.39	4202515.17
2101	507615.33	4203067.85
2102	507636.98	4203626.78
2103	507659.97	4204181.82
1963	507649.86	4204352.92
Внутренняя граница		
1829	507151.69	4204347.26
1830	507117.23	4204904.43
1831	507073.28	4205458.68
1832	506984.61	4206008.43

Обозначение характерных точек границ	Координаты, МСК-54	
	X	Y
1833	506896.98	4206553.07
1834	506755.03	4207092.79
1835	506611.91	4207632.54
1836	506454.18	4208151.64
1837	506226.26	4208682.54
1838	505989.30	4209191.45
1839	505742.85	4209696.26
1840	505511.65	4210114.05
1841	505171.09	4210654.75
1842	504851.30	4211112.55
1843	504520.60	4211551.21
1844	504158.83	4211974.62
1845	503778.03	4212386.97
1846	503380.71	4212781.54
1847	502963.18	4213156.90
1848	502535.03	4213511.71
1849	502082.38	4213840.35
1850	501659.49	4214153.26
1851	501143.27	4214441.61
1852	500654.87	4214647.60
1853	500143.44	4214950.35
1854	499640.61	4215184.50
1855	499113.75	4215369.26
1856	498575.79	4215551.31
1857	498037.86	4215689.46
1858	497491.94	4215822.09
1859	497060.59	4215895.28
1860	496378.97	4215980.74
1861	495817.06	4216022.90
1862	495255.33	4216040.60
1863	494701.18	4216036.73
1864	494147.95	4215994.20
1865	493589.24	4215940.61
1866	493030.80	4215851.36
1867	492483.32	4215745.66
1868	491938.94	4215598.96
1869	491353.63	4215352.48
1870	490350.03	4215040.78
1871	489841.71	4214795.50

Обозначение характерных точек границ	Координаты, МСК-54	
	X	Y
1872	489336.26	4214539.00
1873	488861.09	4214250.00
1874	488380.68	4213960.72
1875	487934.71	4213622.28
1876	487491.56	4213282.38
1877	487074.69	4212908.51
1878	486664.76	4212522.20
1879	486285.08	4212109.95
1880	485913.83	4211692.19
1881	485573.14	4211249.92
1882	485242.16	4210799.32
1883	484942.96	4210325.82
1884	484660.30	4209842.63
1885	484401.00	4209345.90
1886	484168.16	4208835.67
1887	483951.83	4208320.02
1888	483768.47	4207789.53
1889	483601.94	4207252.21
1890	483471.11	4206707.02
1891	483351.51	4206159.24
1892	483274.70	4205606.33
1893	483206.05	4205049.23
1894	483180.16	4204489.87
1895	483179.63	4203951.57
1896	483197.11	4203325.35
1897	483227.53	4202813.06
1898	483307.62	4202260.68
1899	483397.36	4201708.07
1900	483525.46	4201159.99
1901	483668.69	4200621.71
1902	483846.20	4200092.20
1903	484040.43	4199567.01
1904	484265.83	4199053.06
1905	484505.09	4198549.10
1906	484787.10	4198044.09
1907	485078.42	4197568.23
1908	485387.26	4197105.08
1909	485723.46	4196660.09
1910	486074.43	4196224.95

Обозначение характерных точек границ	Координаты, МСК-54	
	X	Y
1911	486452.96	4195816.33
1912	486837.95	4195413.36
1913	487257.21	4195043.76
1914	487674.64	4194674.20
1915	488127.77	4194346.37
1916	488584.67	4194015.82
1917	489068.21	4193732.38
1918	489545.29	4193448.92
1919	490048.98	4193213.98
1920	490553.88	4192981.78
1921	491076.32	4192782.69
1922	491603.78	4192601.65
1923	492143.24	4192450.80
1924	492686.46	4192320.81
1925	493236.11	4192219.68
1926	493789.46	4192143.10
1927	494343.74	4192090.51
1928	494900.41	4192068.48
1929	495458.06	4192066.15
1930	496018.07	4192096.84
1931	496738.71	4192179.92
1932	497130.94	4192255.62
1933	497681.81	4192323.74
1934	498220.87	4192467.74
1935	498761.26	4192604.81
1936	499284.54	4192797.62
1937	499809.04	4192993.24
1938	500317.81	4193233.79
1939	500818.21	4193477.01
1940	501298.96	4193759.43
1941	501775.59	4194050.07
1942	502229.88	4194373.12
1943	502676.90	4194711.07
1944	503104.79	4195071.91
1945	503512.94	4195455.80
1946	503906.13	4195851.66
1947	504278.34	4196271.97
1948	504634.11	4196699.98
1949	504964.83	4197156.47

Обозначение характерных точек границ	Координаты, МСК-54	
	X	Y
1950	505280.71	4197616.79
1951	505558.04	4198098.52
1952	505836.64	4198581.63
1953	506067.39	4199088.55
1954	506299.45	4199594.18
1955	506480.62	4200119.54
1956	506664.64	4200645.06
1957	506798.13	4201186.25
1958	506928.89	4201728.80
1959	507015.71	4202280.39
1960	507090.53	4202831.82
1961	507129.80	4203388.35
1962	507149.96	4203946.08
1829	507151.69	4204347.26
Сектор 28		
Внешняя граница		
2104	508155.23	4204349.45
2105	508116.75	4204906.45
2106	508086.64	4205468.85
2107	507996.40	4206019.87
2108	507909.02	4206570.94
2109	507786.19	4207116.21
2110	507641.82	4207658.46
2111	507472.56	4208189.73
2112	507284.53	4208718.04
2113	507077.80	4209235.24
2114	506840.81	4209720.56
2115	506598.64	4210236.66
2116	506310.19	4210712.43
2117	506018.99	4211190.89
2118	505700.44	4211655.55
2119	505360.47	4212098.15
2120	505012.30	4212529.78
2121	504625.98	4212942.23
2122	504245.27	4213353.20
2123	503829.44	4213716.16
2124	503413.54	4214090.34
2125	502970.44	4214428.61
2126	502513.83	4214758.70

Обозначение характерных точек границ	Координаты, МСК-54	
	X	Y
2127	502043.48	4215069.45
2128	501675.06	4215342.46
2129	501084.50	4215622.81
2130	500576.47	4215854.29
2131	500065.67	4216085.80
2132	499541.26	4216278.81
2133	499017.23	4216463.72
2134	498484.86	4216607.50
2135	497936.18	4216740.39
2136	497393.22	4216854.03
2137	496844.98	4216929.36
2138	496291.79	4217004.68
2139	495732.19	4217028.02
2140	495175.70	4217048.55
2141	494614.26	4217027.90
2142	494052.57	4216999.08
2143	493498.22	4216940.16
2144	492949.36	4216849.68
2145	492396.22	4216752.40
2146	491854.22	4216614.01
2147	491308.56	4216468.63
2148	490784.91	4216275.81
2149	490259.69	4216087.91
2150	489748.40	4215859.23
2151	489251.16	4215613.92
2152	488759.31	4215352.26
2153	488278.48	4215068.60
2154	487804.57	4214772.50
2155	487361.31	4214435.54
2156	486913.75	4214097.24
2157	486496.80	4213725.89
2158	486085.53	4213343.68
2159	485690.50	4212945.18
2160	485315.21	4212521.89
2161	484956.39	4212093.17
2162	484627.76	4211645.43
2163	484296.74	4211194.94
2164	484015.21	4210711.75
2165	483730.98	4210225.80

Обозначение характерных точек границ	Координаты, МСК-54	
	X	Y
2166	483477.23	4209726.38
2167	483245.64	4209210.56
2168	483028.02	4208694.82
2169	482846.10	4208171.00
2170	482669.63	4207633.67
2171	482537.49	4207091.04
2172	482408.26	4206543.06
2173	482322.78	4205987.12
2174	482248.80	4205431.27
2175	482202.16	4204870.16
2176	482174.76	4204309.42
2177	482172.48	4203748.74
2178	482205.80	4203191.29
2179	482237.66	4202632.40
2180	482326.15	4202076.79
2181	482417.16	4201522.65
2182	482552.18	4200941.29
2183	482687.31	4200434.80
2184	482852.85	4199899.53
2185	483046.80	4199374.05
2186	483251.89	4198853.01
2187	483496.72	4198350.25
2188	483738.80	4197850.36
2189	484027.43	4197367.61
2190	484331.88	4196885.47
2191	484642.78	4196436.88
2192	484980.06	4195805.58
2193	485314.85	4195510.58
2194	485706.16	4195150.70
2195	486094.05	4194743.49
2196	486511.86	4194369.78
2197	487067.28	4193956.71
2198	487373.37	4193662.69
2199	487827.52	4193333.71
2200	488294.09	4193026.63
2201	488779.21	4192746.14
2202	489267.03	4192473.91
2203	489778.08	4192199.91
2204	490282.50	4192009.53

Обозначение характерных точек границ	Координаты, МСК-54	
	X	Y
2205	490809.16	4191821.79
2206	491333.94	4191636.55
2207	491873.36	4191491.49
2208	492503.93	4191325.29
2209	492967.95	4191250.84
2210	493519.77	4191174.54
2211	494071.81	4191105.00
2212	494628.54	4191079.54
2213	495190.46	4191058.06
2214	495746.52	4191083.32
2215	496304.99	4191112.52
2216	496860.21	4191177.48
2217	497419.15	4191265.70
2218	497968.32	4191367.43
2219	498507.40	4191507.28
2220	499046.14	4191649.93
2221	499569.41	4191841.60
2222	500091.09	4192035.87
2223	500599.98	4192264.12
2224	501103.13	4192506.06
2225	501594.90	4192768.16
2226	502072.67	4193061.74
2227	502546.40	4193359.09
2228	502990.84	4193698.50
2229	503435.02	4194036.43
2230	503854.37	4194408.14
2231	504265.29	4194789.42
2232	504654.01	4195191.94
2233	505024.95	4195609.39
2234	505384.67	4196037.61
2235	505712.59	4196489.97
2236	506036.66	4196932.49
2237	506319.45	4197416.91
2238	506604.77	4197900.07
2239	506850.35	4198401.62
2240	507086.34	4198908.67
2241	507300.32	4199424.78
2242	507481.45	4199951.62
2243	507657.37	4200480.83

Обозначение характерных точек границ	Координаты, МСК-54	
	X	Y
2244	507786.51	4201022.04
2245	507913.20	4201567.07
2246	508002.79	4202117.16
2247	508076.03	4202669.88
2248	508122.09	4203226.36
2249	508145.03	4203781.34
2104	508155.23	4204349.45
Внутренняя граница		
1963	507649.86	4204352.92
1964	507616.97	4204907.21
1965	507578.56	4205464.28
1966	507493.60	4206014.00
1967	507402.22	4206562.27
1968	507267.09	4207100.75
1969	507129.54	4207640.49
1970	506952.30	4208166.08
1971	506757.54	4208686.24
1972	506538.14	4209202.16
1973	506297.26	4209705.54
1974	506037.37	4210198.37
1975	505743.33	4210676.80
1976	505443.80	4211152.60
1977	505104.95	4211603.51
1978	504769.00	4212046.21
1979	504392.22	4212458.54
1980	504013.00	4212872.33
1981	503605.02	4213253.21
1982	503186.31	4213625.75
1983	502749.91	4213972.37
1984	502301.34	4214298.42
1985	501840.51	4214612.05
1986	501358.34	4214891.39
1987	500869.08	4215169.32
1988	500360.98	4215406.25
1989	499851.38	4215640.38
1990	499318.96	4215826.38
1991	498881.35	4215982.28
1992	498244.60	4216153.61
1993	497701.51	4216282.23

Обозначение характерных точек границ	Координаты, МСК-54	
	X	Y
1994	497153.06	4216383.55
1995	496598.02	4216457.36
1996	496040.00	4216516.28
1997	495481.05	4216533.89
1998	494956.07	4216555.13
1999	494363.28	4216513.25
2000	493803.18	4216478.88
2001	493252.76	4216391.17
2002	492695.54	4216303.22
2003	492151.03	4216171.68
2004	491607.82	4216030.54
2005	491077.24	4215857.69
2006	490550.86	4215661.75
2007	490036.71	4215445.27
2008	489532.67	4215202.53
2009	489038.03	4214944.90
2010	488560.09	4214651.65
2011	488082.17	4214357.09
2012	487634.94	4214017.23
2013	487190.20	4213678.76
2014	486773.31	4213303.48
2015	486362.36	4212924.45
2016	485978.58	4212517.68
2017	485606.04	4212101.34
2018	485256.90	4211667.18
2019	484928.07	4211211.98
2020	484612.01	4210753.26
2021	484330.84	4210270.07
2022	484053.47	4209782.77
2023	483816.53	4209276.58
2024	483636.44	4208816.58
2025	483394.73	4208235.70
2026	483213.49	4207645.76
2027	483066.85	4207163.87
2028	482936.36	4206617.37
2029	482835.97	4206066.86
2030	482757.64	4205512.46
2031	482706.06	4205008.01
2032	482680.81	4204389.28

Обозначение характерных точек границ	Координаты, МСК-54	
	X	Y
2033	482666.14	4203829.97
2034	482700.72	4203269.74
2035	482734.26	4202697.24
2036	482821.18	4202143.09
2037	482912.20	4201587.59
2038	483044.62	4201042.35
2039	483185.13	4200498.47
2040	483361.47	4199964.62
2041	483556.98	4199436.73
2042	483774.38	4198921.22
2043	484016.42	4198418.66
2044	484272.08	4197920.23
2045	484568.97	4197444.39
2046	484862.77	4196972.66
2047	485203.33	4196526.43
2048	485539.60	4196080.05
2049	485913.90	4195664.40
2050	486293.75	4195253.16
2051	486702.07	4194868.29
2052	487119.83	4194498.71
2053	487553.76	4194148.58
2054	488006.64	4193819.37
2055	488470.17	4193505.64
2056	488954.09	4193219.41
2057	489440.73	4192940.20
2058	489947.20	4192708.02
2059	490453.35	4192477.30
2060	490982.48	4192287.94
2061	491510.94	4192151.52
2062	492052.17	4191960.46
2063	492598.21	4191829.14
2064	493146.61	4191729.29
2065	493698.47	4191650.09
2066	494255.56	4191595.83
2067	494815.05	4191571.58
2068	495371.57	4191561.14
2069	495930.01	4191593.12
2070	496487.23	4191623.65
2071	497037.86	4191708.88

Обозначение характерных точек границ	Координаты, МСК-54	
	X	Y
2072	497589.95	4191801.02
2073	498136.03	4191927.27
2074	498679.13	4192068.52
2075	499211.03	4192239.71
2076	499733.95	4192435.38
2077	500251.41	4192647.41
2078	500753.01	4192891.96
2079	501250.81	4193143.32
2080	501728.65	4193434.04
2081	502202.44	4193728.01
2082	502648.80	4194064.60
2083	503090.57	4194399.83
2084	503509.98	4194768.88
2085	503918.16	4195148.52
2086	504302.89	4195551.17
2087	504676.35	4195968.65
2088	505033.59	4196399.50
2089	505360.32	4196851.85
2090	505680.23	4197308.13
2091	505960.02	4197788.46
2092	506240.73	4198272.81
2093	506475.45	4198781.16
2094	506708.71	4199286.78
2095	506903.81	4199808.19
2096	507084.98	4200336.29
2097	507236.12	4200872.34
2098	507366.86	4201413.42
2099	507475.60	4201963.79
2100	507550.39	4202515.17
2101	507615.33	4203067.85
2102	507636.98	4203626.78
2103	507659.97	4204181.82
1963	507649.86	4204352.92
Сектор 29		
Внешняя граница		
2250	508655.68	4204474.58
2251	508618.78	4204897.94
2252	508585.95	4205453.53
2253	508503.75	4206004.57

Обозначение характерных точек границ	Координаты, МСК-54	
	X	Y
2254	508416.38	4206554.16
2255	508301.86	4207103.51
2256	508161.56	4207639.02
2257	508014.22	4208174.50
2258	507822.23	4208695.80
2259	507626.27	4209218.53
2260	507397.40	4209728.80
2261	507153.82	4210229.44
2262	506891.22	4210720.41
2263	506597.26	4211195.95
2264	506306.12	4211673.17
2265	505966.12	4212119.78
2266	505627.73	4212565.23
2267	505267.30	4212988.63
2268	504888.18	4213395.49
2269	504501.11	4213795.44
2270	504084.02	4214165.32
2271	503663.85	4214536.65
2272	503215.56	4214870.84
2273	502763.01	4215199.57
2274	502292.73	4215505.03
2275	501810.59	4215787.10
2276	501328.23	4216059.83
2277	500820.21	4216294.00
2278	500313.76	4216525.40
2279	499790.89	4216721.30
2280	499265.35	4216903.59
2281	498731.63	4217065.12
2282	498187.31	4217195.25
2283	497646.73	4217324.19
2284	497095.72	4217398.15
2285	496543.44	4217477.60
2286	495988.35	4217518.76
2287	495430.65	4217535.26
2288	494873.01	4217544.85
2289	494314.43	4217513.47
2290	493759.59	4217477.84
2291	493207.87	4217397.17
2292	492657.74	4217309.39

Обозначение характерных точек границ	Координаты, МСК-54	
	X	Y
2293	492109.97	4217195.70
2294	491565.51	4217053.25
2295	491018.35	4216901.17
2296	490493.18	4216702.52
2297	489968.00	4216506.49
2298	489456.75	4216269.50
2299	488953.90	4216027.02
2300	488456.49	4215762.50
2301	487981.30	4215465.23
2302	487503.31	4215173.38
2303	487058.51	4214832.35
2304	486608.12	4214496.53
2305	486191.17	4214119.86
2306	485779.54	4213740.50
2307	485379.20	4213344.46
2308	485003.84	4212924.02
2309	484627.00	4212500.66
2310	484302.70	4212048.87
2311	483976.94	4211592.91
2312	483678.94	4211115.08
2313	483389.02	4210637.43
2314	483121.57	4210143.21
2315	482889.91	4209630.22
2316	482649.88	4209125.10
2317	482462.37	4208598.53
2318	482280.53	4208066.64
2319	482126.08	4207523.76
2320	481999.55	4206978.44
2321	481915.10	4206456.43
2322	481801.30	4205869.03
2323	481727.34	4205313.12
2324	481697.13	4204749.44
2325	481672.56	4204185.81
2326	481683.93	4203622.55
2327	481717.32	4203059.52
2328	481756.30	4202501.89
2329	481844.47	4201947.82
2330	481933.06	4201390.75
2331	482070.88	4200834.43

Обозначение характерных точек границ	Координаты, МСК-54	
	X	Y
2332	482211.74	4200289.19
2333	482377.04	4199749.60
2334	482572.58	4199221.42
2335	482770.83	4198704.34
2336	483015.65	4198204.38
2337	483257.71	4197707.11
2338	483529.94	4197226.79
2339	483824.14	4196749.45
2340	484129.01	4196288.84
2341	484472.14	4195839.78
2342	484806.67	4195389.97
2343	485185.88	4194982.02
2344	485567.02	4194572.03
2345	485967.37	4194185.80
2346	486389.53	4193814.85
2347	486816.94	4193446.88
2348	487276.71	4193115.11
2349	487750.55	4192772.39
2350	488234.54	4192484.95
2351	488715.77	4192197.53
2352	489218.54	4191943.49
2353	489729.04	4191714.12
2354	490242.34	4191484.84
2355	490774.28	4191297.04
2356	491303.37	4191114.76
2357	491845.46	4190979.38
2358	492392.71	4190852.27
2359	492942.41	4190749.89
2360	493499.86	4190669.47
2361	494054.66	4190602.87
2362	494611.31	4190582.97
2363	495178.83	4190560.38
2364	495743.05	4190576.06
2365	496306.97	4190613.73
2366	496865.04	4190673.30
2367	497417.22	4190757.24
2368	497969.22	4190854.98
2369	498509.58	4190990.84
2370	499052.65	4191132.19

Обозначение характерных точек границ	Координаты, МСК-54	
	X	Y
2371	499581.28	4191314.43
2372	500107.05	4191502.08
2373	500621.69	4191713.99
2374	501132.81	4191958.93
2375	501634.61	4192209.01
2376	502115.16	4192499.66
2377	502595.43	4192790.43
2378	503048.09	4193113.54
2379	503498.08	4193453.01
2380	503936.56	4193800.41
2381	504344.62	4194182.94
2382	504755.53	4194562.78
2383	505138.75	4194983.08
2384	505513.39	4195400.56
2385	505863.40	4195836.77
2386	506191.51	4196297.24
2387	506513.80	4196757.57
2388	506797.83	4197239.31
2389	507081.92	4197721.00
2390	507324.71	4198221.06
2391	507556.67	4198726.60
2392	507761.01	4199245.39
2393	507946.21	4199766.57
2394	508126.12	4200295.95
2395	508251.24	4200835.65
2396	508387.27	4201372.61
2397	508479.65	4201920.02
2398	508558.41	4202475.39
2399	508618.06	4203030.54
2400	508636.96	4203585.42
2401	508661.27	4204131.87
2250	508655.68	4204474.58
Внутренняя граница		
2104	508155.23	4204349.45
2105	508116.75	4204906.45
2106	508086.64	4205468.85
2107	507996.40	4206019.87
2108	507909.02	4206570.94
2109	507786.19	4207116.21

Обозначение характерных точек границ	Координаты, МСК-54	
	X	Y
2110	507641.82	4207658.46
2111	507472.56	4208189.73
2112	507284.53	4208718.04
2113	507077.80	4209235.24
2114	506840.81	4209720.56
2115	506598.64	4210236.66
2116	506310.19	4210712.43
2117	506018.99	4211190.89
2118	505700.44	4211655.55
2119	505360.47	4212098.15
2120	505012.30	4212529.78
2121	504625.98	4212942.23
2122	504245.27	4213353.20
2123	503829.44	4213716.16
2124	503413.54	4214090.34
2125	502970.44	4214428.61
2126	502513.83	4214758.70
2127	502043.48	4215069.45
2128	501675.06	4215342.46
2129	501084.50	4215622.81
2130	500576.47	4215854.29
2131	500065.67	4216085.80
2132	499541.26	4216278.81
2133	499017.23	4216463.72
2134	498484.86	4216607.50
2135	497936.18	4216740.39
2136	497393.22	4216854.03
2137	496844.98	4216929.36
2138	496291.79	4217004.68
2139	495732.19	4217028.02
2140	495175.70	4217048.55
2141	494614.26	4217027.90
2142	494052.57	4216999.08
2143	493498.22	4216940.16
2144	492949.36	4216849.68
2145	492396.22	4216752.40
2146	491854.22	4216614.01
2147	491308.56	4216468.63
2148	490784.91	4216275.81

Обозначение характерных точек границ	Координаты, МСК-54	
	X	Y
2149	490259.69	4216087.91
2150	489748.40	4215859.23
2151	489251.16	4215613.92
2152	488759.31	4215352.26
2153	488278.48	4215068.60
2154	487804.57	4214772.50
2155	487361.31	4214435.54
2156	486913.75	4214097.24
2157	486496.80	4213725.89
2158	486085.53	4213343.68
2159	485690.50	4212945.18
2160	485315.21	4212521.89
2161	484956.39	4212093.17
2162	484627.76	4211645.43
2163	484296.74	4211194.94
2164	484015.21	4210711.75
2165	483730.98	4210225.80
2166	483477.23	4209726.38
2167	483245.64	4209210.56
2168	483028.02	4208694.82
2169	482846.10	4208171.00
2170	482669.63	4207633.67
2171	482537.49	4207091.04
2172	482408.26	4206543.06
2173	482322.78	4205987.12
2174	482248.80	4205431.27
2175	482202.16	4204870.16
2176	482174.76	4204309.42
2177	482172.48	4203748.74
2178	482205.80	4203191.29
2179	482237.66	4202632.40
2180	482326.15	4202076.79
2181	482417.16	4201522.65
2182	482552.18	4200941.29
2183	482687.31	4200434.80
2184	482852.85	4199899.53
2185	483046.80	4199374.05
2186	483251.89	4198853.01
2187	483496.72	4198350.25

Обозначение характерных точек границ	Координаты, МСК-54	
	X	Y
2188	483738.80	4197850.36
2189	484027.43	4197367.61
2190	484331.88	4196885.47
2191	484642.78	4196436.88
2192	484980.06	4195805.58
2193	485314.85	4195510.58
2194	485706.16	4195150.70
2195	486094.05	4194743.49
2196	486511.86	4194369.78
2197	487067.28	4193956.71
2198	487373.37	4193662.69
2199	487827.52	4193333.71
2200	488294.09	4193026.63
2201	488779.21	4192746.14
2202	489267.03	4192473.91
2203	489778.08	4192199.91
2204	490282.50	4192009.53
2205	490809.16	4191821.79
2206	491333.94	4191636.55
2207	491873.36	4191491.49
2208	492503.93	4191325.29
2209	492967.95	4191250.84
2210	493519.77	4191174.54
2211	494071.81	4191105.00
2212	494628.54	4191079.54
2213	495190.46	4191058.06
2214	495746.52	4191083.32
2215	496304.99	4191112.52
2216	496860.21	4191177.48
2217	497419.15	4191265.70
2218	497968.32	4191367.43
2219	498507.40	4191507.28
2220	499046.14	4191649.93
2221	499569.41	4191841.60
2222	500091.09	4192035.87
2223	500599.98	4192264.12
2224	501103.13	4192506.06
2225	501594.90	4192768.16
2226	502072.67	4193061.74

Обозначение характерных точек границ	Координаты, МСК-54	
	X	Y
2227	502546.40	4193359.09
2228	502990.84	4193698.50
2229	503435.02	4194036.43
2230	503854.37	4194408.14
2231	504265.29	4194789.42
2232	504654.01	4195191.94
2233	505024.95	4195609.39
2234	505384.67	4196037.61
2235	505712.59	4196489.97
2236	506036.66	4196932.49
2237	506319.45	4197416.91
2238	506604.77	4197900.07
2239	506850.35	4198401.62
2240	507086.34	4198908.67
2241	507300.32	4199424.78
2242	507481.45	4199951.62
2243	507657.37	4200480.83
2244	507786.51	4201022.04
2245	507913.20	4201567.07
2246	508002.79	4202117.16
2247	508076.03	4202669.88
2248	508122.09	4203226.36
2249	508145.03	4203781.34
2104	508155.23	4204349.45
Сектор 30		
Внешняя граница		
2402	509150.84	4204341.84
2403	509120.42	4204895.97
2404	509084.80	4205452.88
2405	509010.97	4206001.29
2406	508923.64	4206546.58
2407	508820.01	4207089.25
2408	508683.70	4207628.80
2409	508539.35	4208173.79
2410	508356.91	4208699.37
2411	508160.72	4209213.72
2412	507954.10	4209725.54
2413	507708.97	4210226.10
2414	507461.41	4210729.35

Обозначение характерных точек границ	Координаты, МСК-54	
	X	Y
2415	507178.54	4211210.40
2416	506884.58	4211691.61
2417	506569.20	4212153.41
2418	506234.56	4212593.35
2419	505898.69	4213038.83
2420	505522.33	4213448.49
2421	505140.45	4213858.17
2422	504739.24	4214252.72
2423	504320.93	4214625.26
2424	503900.85	4214991.13
2425	503451.10	4215318.42
2426	502997.34	4215647.17
2427	502524.67	4215945.74
2428	502043.81	4216226.61
2429	501560.23	4216500.61
2430	501055.00	4216736.25
2431	500552.59	4216967.90
2432	500030.97	4217165.09
2433	499504.21	4217347.40
2434	498974.76	4217518.76
2435	498431.69	4217650.18
2436	497888.63	4217780.40
2437	497334.74	4217869.63
2438	496780.95	4217945.05
2439	496227.27	4218005.42
2440	495668.29	4218030.13
2441	495111.80	4218050.78
2442	494553.16	4218027.62
2443	493993.04	4217994.86
2444	493438.35	4217938.72
2445	492887.87	4217855.27
2446	492340.23	4217764.90
2447	491799.73	4217628.06
2448	491258.04	4217485.68
2449	490723.02	4217319.88
2450	490197.77	4217129.61
2451	489672.56	4216935.57
2452	489172.46	4216693.19
2453	488669.32	4216445.06

Обозначение характерных точек границ	Координаты, МСК-54	
	X	Y
2454	488177.49	4216175.28
2455	487693.89	4215883.48
2456	487221.52	4215580.69
2457	486773.88	4215242.32
2458	486326.58	4214903.88
2459	485898.36	4214540.82
2460	485492.27	4214158.68
2461	485089.03	4213773.82
2462	484721.65	4213356.13
2463	484343.13	4212943.78
2464	484003.58	4212498.63
2465	483677.79	4212040.01
2466	483363.21	4211578.57
2467	483078.86	4211095.28
2468	482791.83	4210606.39
2469	482546.43	4210101.44
2470	482314.44	4209591.05
2471	482104.87	4209069.78
2472	481917.39	4208540.48
2473	481738.32	4208011.04
2474	481600.60	4207465.58
2475	481470.93	4206925.68
2476	481366.51	4206372.30
2477	481292.20	4205813.66
2478	481212.68	4205257.63
2479	481193.61	4204694.00
2480	481171.80	4204133.01
2481	481180.39	4203569.65
2482	481216.30	4203003.74
2483	481260.87	4202443.62
2484	481346.61	4201886.44
2485	481437.71	4201326.84
2486	481567.41	4200778.55
2487	481708.00	4200230.40
2488	481873.61	4199690.76
2489	482063.59	4199162.63
2490	482256.66	4198639.92
2491	482493.20	4198134.30
2492	482738.14	4197628.65

Обозначение характерных точек границ	Координаты, МСК-54	
	X	Y
2493	483005.04	4197129.01
2494	483293.65	4196654.40
2495	483589.16	4196175.67
2496	483928.59	4195726.51
2497	484263.38	4195281.46
2498	484627.44	4194849.27
2499	485007.33	4194440.65
2500	485388.51	4194030.68
2501	485806.68	4193658.22
2502	486227.35	4193286.05
2503	486665.62	4192942.95
2504	487119.82	4192613.81
2505	487581.11	4192289.09
2506	488063.84	4192005.75
2507	488547.80	4191723.74
2508	489050.57	4191472.41
2509	489558.38	4191237.72
2510	490071.58	4191018.07
2511	490602.23	4190835.81
2512	491131.05	4190652.15
2513	491673.23	4190511.32
2514	492218.08	4190378.73
2515	492767.93	4190266.82
2516	493322.82	4190193.34
2517	493877.47	4190115.79
2518	494434.23	4190087.79
2519	494996.48	4190066.43
2520	495552.53	4190068.41
2521	496108.45	4190103.38
2522	496673.72	4190132.79
2523	497225.79	4190223.89
2524	497777.96	4190307.88
2525	498326.88	4190427.61
2526	498865.57	4190571.64
2527	499405.85	4190712.99
2528	499933.07	4190906.24
2529	500455.94	4191102.03
2530	500963.28	4191326.28
2531	501465.09	4191572.36

Обозначение характерных точек границ	Координаты, МСК-54	
	X	Y
2532	501963.77	4191822.43
2533	502438.74	4192113.21
2534	502913.72	4192403.75
2535	503367.86	4192729.73
2536	503811.36	4193066.66
2537	504250.20	4193407.71
2538	504657.02	4193787.58
2539	505064.81	4194167.21
2540	505444.14	4194573.85
2541	505811.94	4194991.25
2542	506168.82	4195419.41
2543	506501.98	4195877.67
2544	506826.13	4196323.84
2545	507115.43	4196800.87
2546	507399.48	4197281.84
2547	507664.28	4197774.02
2548	507894.61	4198282.18
2549	508131.82	4198788.42
2550	508315.65	4199316.46
2551	508502.34	4199843.07
2552	508661.48	4200377.63
2553	508786.55	4200922.57
2554	508920.06	4201464.91
2555	508996.02	4202016.14
2556	509070.48	4202568.75
2557	509119.31	4203125.13
2558	509140.65	4203684.05
2559	509158.06	4204241.32
2402	509150.84	4204341.84
Внутренняя граница		
2250	508655.68	4204474.58
2251	508618.78	4204897.94
2252	508585.95	4205453.53
2253	508503.75	4206004.57
2254	508416.38	4206554.16
2255	508301.86	4207103.51
2256	508161.56	4207639.02
2257	508014.22	4208174.50
2258	507822.23	4208695.80

Обозначение характерных точек границ	Координаты, МСК-54	
	X	Y
2259	507626.27	4209218.53
2260	507397.40	4209728.80
2261	507153.82	4210229.44
2262	506891.22	4210720.41
2263	506597.26	4211195.95
2264	506306.12	4211673.17
2265	505966.12	4212119.78
2266	505627.73	4212565.23
2267	505267.30	4212988.63
2268	504888.18	4213395.49
2269	504501.11	4213795.44
2270	504084.02	4214165.32
2271	503663.85	4214536.65
2272	503215.56	4214870.84
2273	502763.01	4215199.57
2274	502292.73	4215505.03
2275	501810.59	4215787.10
2276	501328.23	4216059.83
2277	500820.21	4216294.00
2278	500313.76	4216525.40
2279	499790.89	4216721.30
2280	499265.35	4216903.59
2281	498731.63	4217065.12
2282	498187.31	4217195.25
2283	497646.73	4217324.19
2284	497095.72	4217398.15
2285	496543.44	4217477.60
2286	495988.35	4217518.76
2287	495430.65	4217535.26
2288	494873.01	4217544.85
2289	494314.43	4217513.47
2290	493759.59	4217477.84
2291	493207.87	4217397.17
2292	492657.74	4217309.39
2293	492109.97	4217195.70
2294	491565.51	4217053.25
2295	491018.35	4216901.17
2296	490493.18	4216702.52
2297	489968.00	4216506.49

Обозначение характерных точек границ	Координаты, МСК-54	
	X	Y
2298	489456.75	4216269.50
2299	488953.90	4216027.02
2300	488456.49	4215762.50
2301	487981.30	4215465.23
2302	487503.31	4215173.38
2303	487058.51	4214832.35
2304	486608.12	4214496.53
2305	486191.17	4214119.86
2306	485779.54	4213740.50
2307	485379.20	4213344.46
2308	485003.84	4212924.02
2309	484627.00	4212500.66
2310	484302.70	4212048.87
2311	483976.94	4211592.91
2312	483678.94	4211115.08
2313	483389.02	4210637.43
2314	483121.57	4210143.21
2315	482889.91	4209630.22
2316	482649.88	4209125.10
2317	482462.37	4208598.53
2318	482280.53	4208066.64
2319	482126.08	4207523.76
2320	481999.55	4206978.44
2321	481915.10	4206456.43
2322	481801.30	4205869.03
2323	481727.34	4205313.12
2324	481697.13	4204749.44
2325	481672.56	4204185.81
2326	481683.93	4203622.55
2327	481717.32	4203059.52
2328	481756.30	4202501.89
2329	481844.47	4201947.82
2330	481933.06	4201390.75
2331	482070.88	4200834.43
2332	482211.74	4200289.19
2333	482377.04	4199749.60
2334	482572.58	4199221.42
2335	482770.83	4198704.34
2336	483015.65	4198204.38

Обозначение характерных точек границ	Координаты, МСК-54	
	X	Y
2337	483257.71	4197707.11
2338	483529.94	4197226.79
2339	483824.14	4196749.45
2340	484129.01	4196288.84
2341	484472.14	4195839.78
2342	484806.67	4195389.97
2343	485185.88	4194982.02
2344	485567.02	4194572.03
2345	485967.37	4194185.80
2346	486389.53	4193814.85
2347	486816.94	4193446.88
2348	487276.71	4193115.11
2349	487750.55	4192772.39
2350	488234.54	4192484.95
2351	488715.77	4192197.53
2352	489218.54	4191943.49
2353	489729.04	4191714.12
2354	490242.34	4191484.84
2355	490774.28	4191297.04
2356	491303.37	4191114.76
2357	491845.46	4190979.38
2358	492392.71	4190852.27
2359	492942.41	4190749.89
2360	493499.86	4190669.47
2361	494054.66	4190602.87
2362	494611.31	4190582.97
2363	495178.83	4190560.38
2364	495743.05	4190576.06
2365	496306.97	4190613.73
2366	496865.04	4190673.30
2367	497417.22	4190757.24
2368	497969.22	4190854.98
2369	498509.58	4190990.84
2370	499052.65	4191132.19
2371	499581.28	4191314.43
2372	500107.05	4191502.08
2373	500621.69	4191713.99
2374	501132.81	4191958.93
2375	501634.61	4192209.01

Обозначение характерных точек границ	Координаты, МСК-54	
	X	Y
2376	502115.16	4192499.66
2377	502595.43	4192790.43
2378	503048.09	4193113.54
2379	503498.08	4193453.01
2380	503936.56	4193800.41
2381	504344.62	4194182.94
2382	504755.53	4194562.78
2383	505138.75	4194983.08
2384	505513.39	4195400.56
2385	505863.40	4195836.77
2386	506191.51	4196297.24
2387	506513.80	4196757.57
2388	506797.83	4197239.31
2389	507081.92	4197721.00
2390	507324.71	4198221.06
2391	507556.67	4198726.60
2392	507761.01	4199245.39
2393	507946.21	4199766.57
2394	508126.12	4200295.95
2395	508251.24	4200835.65
2396	508387.27	4201372.61
2397	508479.65	4201920.02
2398	508558.41	4202475.39
2399	508618.06	4203030.54
2400	508636.96	4203585.42
2401	508661.27	4204131.87
2250	508655.68	4204474.58
Сектор 31		
Внешняя граница		
2560	509654.29	4204344.73
2561	509621.10	4204898.94
2562	509585.50	4205452.96
2563	509517.21	4206004.02
2564	509432.66	4206549.44
2565	509337.38	4207091.96
2566	509192.72	4207631.37
2567	509050.85	4208176.32
2568	508879.49	4208707.42
2569	508685.98	4209232.69

Обозначение характерных точек границ	Координаты, МСК-54	
	X	Y
2570	508490.07	4209756.58
2571	508246.80	4210258.33
2572	508004.78	4210764.39
2573	507733.91	4211252.40
2574	507444.32	4211729.34
2575	507150.47	4212205.06
2576	506816.07	4212654.50
2577	506481.76	4213098.53
2578	506126.86	4213531.48
2579	505743.75	4213941.10
2580	505365.93	4214350.83
2581	504955.62	4214728.70
2582	504538.31	4215097.20
2583	504111.85	4215453.49
2584	503660.90	4215780.81
2585	503208.42	4216108.36
2586	502735.83	4216400.06
2587	502253.74	4216683.61
2588	501768.64	4216957.63
2589	501265.02	4217187.84
2590	500758.31	4217419.49
2591	500239.78	4217619.58
2592	499713.03	4217804.60
2593	499183.22	4217984.15
2594	498640.48	4218114.38
2595	498097.45	4218243.23
2596	497546.26	4218344.76
2597	496993.71	4218421.67
2598	496439.93	4218497.16
2599	495880.34	4218519.98
2600	495322.61	4218542.10
2601	494766.61	4218538.17
2602	494209.28	4218504.08
2603	493651.64	4218471.22
2604	493101.43	4218391.92
2605	492550.99	4218303.20
2606	492003.44	4218197.79
2607	491462.96	4218056.74
2608	490923.71	4217917.25

Обозначение характерных точек границ	Координаты, МСК-54	
	X	Y
2609	490396.85	4217733.80
2610	489873.16	4217539.32
2611	489352.04	4217333.80
2612	488850.37	4217090.20
2613	488347.18	4216846.35
2614	487386.93	4216275.17
2615	486914.20	4215975.07
2616	486914.20	4215975.07
2617	486468.07	4215638.14
2618	486023.20	4215301.16
2619	485596.49	4214938.13
2620	485187.59	4214555.98
2621	484778.70	4214176.60
2622	484409.75	4213757.47
2623	484036.80	4213339.67
2624	483687.57	4212901.37
2625	483356.14	4212446.79
2626	483024.74	4211994.81
2627	482743.13	4211511.53
2628	482460.33	4211028.36
2629	482199.64	4210534.12
2630	481964.78	4210027.77
2631	481731.85	4209518.73
2632	481541.54	4208989.20
2633	481359.31	4208461.31
2634	481196.71	4207925.19
2635	481064.56	4207379.72
2636	480932.16	4206835.63
2637	480848.48	4206280.95
2638	480771.36	4205726.14
2639	480709.48	4205170.40
2640	480689.15	4204609.36
2641	480665.78	4204051.13
2642	480685.46	4203493.17
2643	480718.81	4202935.53
2644	480761.80	4202379.42
2645	480850.01	4201823.63
2646	480937.33	4201270.69
2647	481061.43	4200725.12

Обозначение характерных точек границ	Координаты, МСК-54	
	X	Y
2648	481201.98	4200181.01
2649	481350.90	4199641.12
2650	481544.88	4199114.75
2651	481740.47	4198589.17
2652	481966.30	4198073.76
2653	482208.44	4197571.04
2654	482454.93	4197070.92
2655	482747.58	4196594.88
2656	483039.03	4196120.32
2657	483352.35	4195657.10
2658	483691.46	4195213.29
2659	484028.19	4194765.60
2660	484405.34	4194354.05
2661	484785.58	4193945.45
2662	485181.78	4193549.56
2663	485599.99	4193177.12
2664	486016.39	4192803.49
2665	486465.67	4192473.01
2666	486917.47	4192141.03
2667	487382.69	4191825.99
2668	487867.90	4191544.14
2669	488349.44	4191260.89
2670	488852.19	4191012.26
2671	489360.01	4190778.85
2672	489876.02	4190559.28
2673	490406.72	4190374.40
2674	490934.31	4190192.20
2675	491476.61	4190043.07
2676	492019.90	4189913.34
2677	492565.84	4189793.09
2678	493120.82	4189714.34
2679	493676.99	4189639.53
2680	494237.96	4189597.81
2681	494793.44	4189573.94
2682	495351.29	4189556.85
2683	495909.72	4189589.07
2684	496469.66	4189623.97
2685	497024.92	4189684.87
2686	497579.78	4189774.64

Обозначение характерных точек границ	Координаты, МСК-54	
	X	Y
2687	498130.36	4189861.49
2688	498667.86	4190001.50
2689	499206.90	4190141.50
2690	499743.74	4190307.66
2691	500268.18	4190499.30
2692	500791.01	4190696.55
2693	501296.92	4190934.63
2694	501798.74	4191177.91
2695	502293.20	4191441.58
2696	502770.64	4191730.99
2697	503245.56	4192024.39
2698	503700.87	4192353.06
2699	504144.92	4192693.90
2700	504582.08	4193042.73
2701	504991.69	4193419.81
2702	505399.44	4193799.63
2703	505782.76	4194206.32
2704	506152.06	4194624.97
2705	506518.60	4195043.70
2706	506844.88	4195496.00
2707	507174.29	4195948.10
2708	507474.46	4196419.06
2709	507755.66	4196902.10
2710	508034.12	4197385.59
2711	508266.57	4197893.75
2712	508499.71	4198400.64
2713	508706.79	4198919.90
2714	508891.26	4199447.34
2715	509073.01	4199974.52
2716	509204.86	4200516.84
2717	509334.60	4201060.34
2718	509441.48	4201607.10
2719	509518.68	4202158.98
2720	509594.09	4202711.53
2721	509622.20	4203269.75
2722	509645.12	4203827.03
2560	509654.29	4204344.73
Внутренняя граница		
2402	509150.84	4204341.84

Обозначение характерных точек границ	Координаты, МСК-54	
	X	Y
2403	509120.42	4204895.97
2404	509084.80	4205452.88
2405	509010.97	4206001.29
2406	508923.64	4206546.58
2407	508820.01	4207089.25
2408	508683.70	4207628.80
2409	508539.35	4208173.79
2410	508356.91	4208699.37
2411	508160.72	4209213.72
2412	507954.10	4209725.54
2413	507708.97	4210226.10
2414	507461.41	4210729.35
2415	507178.54	4211210.40
2416	506884.58	4211691.61
2417	506569.20	4212153.41
2418	506234.56	4212593.35
2419	505898.69	4213038.83
2420	505522.33	4213448.49
2421	505140.45	4213858.17
2422	504739.24	4214252.72
2423	504320.93	4214625.26
2424	503900.85	4214991.13
2425	503451.10	4215318.42
2426	502997.34	4215647.17
2427	502524.67	4215945.74
2428	502043.81	4216226.61
2429	501560.23	4216500.61
2430	501055.00	4216736.25
2431	500552.59	4216967.90
2432	500030.97	4217165.09
2433	499504.21	4217347.40
2434	498974.76	4217518.76
2435	498431.69	4217650.18
2436	497888.63	4217780.40
2437	497334.74	4217869.63
2438	496780.95	4217945.05
2439	496227.27	4218005.42
2440	495668.29	4218030.13
2441	495111.80	4218050.78

Обозначение характерных точек границ	Координаты, МСК-54	
	X	Y
2442	494553.16	4218027.62
2443	493993.04	4217994.86
2444	493438.35	4217938.72
2445	492887.87	4217855.27
2446	492340.23	4217764.90
2447	491799.73	4217628.06
2448	491258.04	4217485.68
2449	490723.02	4217319.88
2450	490197.77	4217129.61
2451	489672.56	4216935.57
2452	489172.46	4216693.19
2453	488669.32	4216445.06
2454	488177.49	4216175.28
2455	487693.89	4215883.48
2456	487221.52	4215580.69
2457	486773.88	4215242.32
2458	486326.58	4214903.88
2459	485898.36	4214540.82
2460	485492.27	4214158.68
2461	485089.03	4213773.82
2462	484721.65	4213356.13
2463	484343.13	4212943.78
2464	484003.58	4212498.63
2465	483677.79	4212040.01
2466	483363.21	4211578.57
2467	483078.86	4211095.28
2468	482791.83	4210606.39
2469	482546.43	4210101.44
2470	482314.44	4209591.05
2471	482104.87	4209069.78
2472	481917.39	4208540.48
2473	481738.32	4208011.04
2474	481600.60	4207465.58
2475	481470.93	4206925.68
2476	481366.51	4206372.30
2477	481292.20	4205813.66
2478	481212.68	4205257.63
2479	481193.61	4204694.00
2480	481171.80	4204133.01

Обозначение характерных точек границ	Координаты, МСК-54	
	X	Y
2481	481180.39	4203569.65
2482	481216.30	4203003.74
2483	481260.87	4202443.62
2484	481346.61	4201886.44
2485	481437.71	4201326.84
2486	481567.41	4200778.55
2487	481708.00	4200230.40
2488	481873.61	4199690.76
2489	482063.59	4199162.63
2490	482256.66	4198639.92
2491	482493.20	4198134.30
2492	482738.14	4197628.65
2493	483005.04	4197129.01
2494	483293.65	4196654.40
2495	483589.16	4196175.67
2496	483928.59	4195726.51
2497	484263.38	4195281.46
2498	484627.44	4194849.27
2499	485007.33	4194440.65
2500	485388.51	4194030.68
2501	485806.68	4193658.22
2502	486227.35	4193286.05
2503	486665.62	4192942.95
2504	487119.82	4192613.81
2505	487581.11	4192289.09
2506	488063.84	4192005.75
2507	488547.80	4191723.74
2508	489050.57	4191472.41
2509	489558.38	4191237.72
2510	490071.58	4191018.07
2511	490602.23	4190835.81
2512	491131.05	4190652.15
2513	491673.23	4190511.32
2514	492218.08	4190378.73
2515	492767.93	4190266.82
2516	493322.82	4190193.34
2517	493877.47	4190115.79
2518	494434.23	4190087.79
2519	494996.48	4190066.43

Обозначение характерных точек границ	Координаты, МСК-54	
	X	Y
2520	495552.53	4190068.41
2521	496108.45	4190103.38
2522	496673.72	4190132.79
2523	497225.79	4190223.89
2524	497777.96	4190307.88
2525	498326.88	4190427.61
2526	498865.57	4190571.64
2527	499405.85	4190712.99
2528	499933.07	4190906.24
2529	500455.94	4191102.03
2530	500963.28	4191326.28
2531	501465.09	4191572.36
2532	501963.77	4191822.43
2533	502438.74	4192113.21
2534	502913.72	4192403.75
2535	503367.86	4192729.73
2536	503811.36	4193066.66
2537	504250.20	4193407.71
2538	504657.02	4193787.58
2539	505064.81	4194167.21
2540	505444.14	4194573.85
2541	505811.94	4194991.25
2542	506168.82	4195419.41
2543	506501.98	4195877.67
2544	506826.13	4196323.84
2545	507115.43	4196800.87
2546	507399.48	4197281.84
2547	507664.28	4197774.02
2548	507894.61	4198282.18
2549	508131.82	4198788.42
2550	508315.65	4199316.46
2551	508502.34	4199843.07
2552	508661.48	4200377.63
2553	508786.55	4200922.57
2554	508920.06	4201464.91
2555	508996.02	4202016.14
2556	509070.48	4202568.75
2557	509119.31	4203125.13
2558	509140.65	4203684.05

Обозначение характерных точек границ	Координаты, МСК-54	
	X	Y
2559	509158.06	4204241.32
2402	509150.84	4204341.84
Сектор 32		
Внешняя граница		
2723	510150.97	4204345.07
2724	510104.33	4205127.11
2725	510033.66	4205912.98
2726	509912.51	4206688.66
2727	509756.62	4207457.86
2728	509557.97	4208216.64
2729	509319.02	4208966.79
2730	509044.47	4209700.44
2731	508723.78	4210419.97
2732	508381.65	4211128.62
2733	507980.84	4211806.82
2734	507570.93	4212475.34
2735	507098.37	4213104.01
2736	506617.89	4213728.51
2737	506086.85	4214306.38
2738	505539.90	4214873.30
2739	504953.47	4215394.92
2740	504349.34	4215896.02
2741	503714.31	4216358.79
2742	503061.64	4216790.04
2743	502382.97	4217187.06
2744	501683.60	4217544.21
2745	500970.56	4217873.39
2746	500234.07	4218153.80
2747	499490.03	4218412.45
2748	498727.91	4218605.50
2749	497964.92	4218791.00
2750	497187.33	4218899.52
2751	496409.19	4218999.39
2752	495625.67	4219027.80
2753	494840.39	4219042.91
2754	494057.06	4218999.15
2755	493276.43	4218923.82
2756	492500.15	4218801.82
2757	491729.40	4218641.49

Обозначение характерных точек границ	Координаты, МСК-54	
	X	Y
2758	490966.33	4218444.94
2759	490218.15	4218201.03
2760	489480.70	4217928.36
2761	488761.89	4217602.63
2762	488055.29	4217260.19
2763	487380.39	4216858.54
2764	486709.63	4216445.96
2765	486080.21	4215970.31
2766	485459.53	4215489.27
2767	484881.37	4214956.16
2768	484315.77	4214407.91
2769	483796.01	4213820.06
2770	483295.35	4213212.85
2771	482832.45	4212574.52
2772	482402.28	4211915.53
2773	482007.06	4211231.99
2774	481650.43	4210532.30
2775	481320.01	4209818.85
2776	481044.97	4209081.08
2777	480788.04	4208338.04
2778	480598.51	4207576.16
2779	480417.52	4206808.78
2780	480305.78	4206024.22
2781	480211.81	4205239.80
2782	480178.64	4204450.44
2783	480172.88	4203655.83
2784	480221.05	4202863.21
2785	480311.99	4202075.15
2786	480433.00	4201292.96
2787	480601.05	4200519.52
2788	480799.09	4199760.17
2789	481052.13	4199015.39
2790	481324.47	4198270.91
2791	481665.50	4197560.24
2792	482003.56	4196849.63
2793	482413.00	4196178.59
2794	482835.71	4195518.68
2795	483310.68	4194892.43
2796	483793.39	4194272.11

Обозначение характерных точек границ	Координаты, МСК-54	
	X	Y
2797	484330.89	4193704.70
2798	484887.25	4193143.18
2799	485478.75	4192620.64
2800	486097.79	4192126.15
2801	486732.61	4191659.36
2802	487394.03	4191242.46
2803	488074.45	4190842.45
2804	488784.48	4190497.85
2805	489505.25	4190161.86
2806	490252.26	4189900.19
2807	490998.83	4189649.80
2808	491766.55	4189459.95
2809	492535.52	4189292.20
2810	493315.43	4189184.81
2811	494097.79	4189102.34
2812	494880.72	4189069.22
2813	495664.40	4189071.60
2814	496447.40	4189123.45
2815	497218.44	4189213.41
2816	497989.34	4189336.32
2817	498759.31	4189505.61
2818	499531.35	4189704.99
2819	500264.24	4189964.03
2820	501002.22	4190236.68
2821	501700.96	4190577.09
2822	502404.91	4190922.96
2823	503072.56	4191325.78
2824	503728.80	4191752.94
2825	504357.34	4192220.50
2826	504960.62	4192706.90
2827	505533.32	4193243.38
2828	505958.08	4193666.23
2829	506398.15	4194129.52
2830	506907.07	4194677.65
2831	507554.27	4195628.70
2832	507977.63	4196292.32
2833	508376.83	4196966.66
2834	508720.71	4197672.76
2835	509045.77	4198384.18

Обозначение характерных точек границ	Координаты, МСК-54	
	X	Y
2836	509313.15	4199119.24
2837	509561.38	4199862.29
2838	509746.75	4200623.65
2839	509915.78	4201391.49
2940	510023.33	4202166.90
2841	510110.55	4202946.12
2842	510139.73	4203729.13
2723	510150.97	4204345.07
Внутренняя граница		
2560	509654.29	4204344.73
2561	509621.10	4204898.94
2562	509585.50	4205452.96
2563	509517.21	4206004.02
2564	509432.66	4206549.44
2565	509337.38	4207091.96
2566	509192.72	4207631.37
2567	509050.85	4208176.32
2568	508879.49	4208707.42
2569	508685.98	4209232.69
2570	508490.07	4209756.58
2571	508246.80	4210258.33
2572	508004.78	4210764.39
2573	507733.91	4211252.40
2574	507444.32	4211729.34
2575	507150.47	4212205.06
2576	506816.07	4212654.50
2577	506481.76	4213098.53
2578	506126.86	4213531.48
2579	505743.75	4213941.10
2580	505365.93	4214350.83
2581	504955.62	4214728.70
2582	504538.31	4215097.20
2583	504111.85	4215453.49
2584	503660.90	4215780.81
2585	503208.42	4216108.36
2586	502735.83	4216400.06
2587	502253.74	4216683.61
2588	501768.64	4216957.63
2589	501265.02	4217187.84

Обозначение характерных точек границ	Координаты, МСК-54	
	X	Y
2590	500758.31	4217419.49
2591	500239.78	4217619.58
2592	499713.03	4217804.60
2593	499183.22	4217984.15
2594	498640.48	4218114.38
2595	498097.45	4218243.23
2596	497546.26	4218344.76
2597	496993.71	4218421.67
2598	496439.93	4218497.16
2599	495880.34	4218519.98
2600	495322.61	4218542.10
2601	494766.61	4218538.17
2602	494209.28	4218504.08
2603	493651.64	4218471.22
2604	493101.43	4218391.92
2605	492550.99	4218303.20
2606	492003.44	4218197.79
2607	491462.96	4218056.74
2608	490923.71	4217917.25
2609	490396.85	4217733.80
2610	489873.16	4217539.32
2611	489352.04	4217333.80
2612	488850.37	4217090.20
2613	488347.18	4216846.35
2614	487386.93	4216275.17
2615	486914.20	4215975.07
2616	486914.20	4215975.07
2617	486468.07	4215638.14
2618	486023.20	4215301.16
2619	485596.49	4214938.13
2620	485187.59	4214555.98
2621	484778.70	4214176.60
2622	484409.75	4213757.47
2623	484036.80	4213339.67
2624	483687.57	4212901.37
2625	483356.14	4212446.79
2626	483024.74	4211994.81
2627	482743.13	4211511.53
2628	482460.33	4211028.36

Обозначение характерных точек границ	Координаты, МСК-54	
	X	Y
2629	482199.64	4210534.12
2630	481964.78	4210027.77
2631	481731.85	4209518.73
2632	481541.54	4208989.20
2633	481359.31	4208461.31
2634	481196.71	4207925.19
2635	481064.56	4207379.72
2636	480932.16	4206835.63
2637	480848.48	4206280.95
2638	480771.36	4205726.14
2639	480709.48	4205170.40
2640	480689.15	4204609.36
2641	480665.78	4204051.13
2642	480685.46	4203493.17
2643	480718.81	4202935.53
2644	480761.80	4202379.42
2645	480850.01	4201823.63
2646	480937.33	4201270.69
2647	481061.43	4200725.12
2648	481201.98	4200181.01
2649	481350.90	4199641.12
2650	481544.88	4199114.75
2651	481740.47	4198589.17
2652	481966.30	4198073.76
2653	482208.44	4197571.04
2654	482454.93	4197070.92
2655	482747.58	4196594.88
2656	483039.03	4196120.32
2657	483352.35	4195657.10
2658	483691.46	4195213.29
2659	484028.19	4194765.60
2660	484405.34	4194354.05
2661	484785.58	4193945.45
2662	485181.78	4193549.56
2663	485599.99	4193177.12
2664	486016.39	4192803.49
2665	486465.67	4192473.01
2666	486917.47	4192141.03
2667	487382.69	4191825.99

Обозначение характерных точек границ	Координаты, МСК-54	
	X	Y
2668	487867.90	4191544.14
2669	488349.44	4191260.89
2670	488852.19	4191012.26
2671	489360.01	4190778.85
2672	489876.02	4190559.28
2673	490406.72	4190374.40
2674	490934.31	4190192.20
2675	491476.61	4190043.07
2676	492019.90	4189913.34
2677	492565.84	4189793.09
2678	493120.82	4189714.34
2679	493676.99	4189639.53
2680	494237.96	4189597.81
2681	494793.44	4189573.94
2682	495351.29	4189556.85
2683	495909.72	4189589.07
2684	496469.66	4189623.97
2685	497024.92	4189684.87
2686	497579.78	4189774.64
2687	498130.36	4189861.49
2688	498667.86	4190001.50
2689	499206.90	4190141.50
2690	499743.74	4190307.66
2691	500268.18	4190499.30
2692	500791.01	4190696.55
2693	501296.92	4190934.63
2694	501798.74	4191177.91
2695	502293.20	4191441.58
2696	502770.64	4191730.99
2697	503245.56	4192024.39
2698	503700.87	4192353.06
2699	504144.92	4192693.90
2700	504582.08	4193042.73
2701	504991.69	4193419.81
2702	505399.44	4193799.63
2703	505782.76	4194206.32
2704	506152.06	4194624.97
2705	506518.60	4195043.70
2706	506844.88	4195496.00

Обозначение характерных точек границ	Координаты, МСК-54	
	X	Y
2707	507174.29	4195948.10
2708	507474.46	4196419.06
2709	507755.66	4196902.10
2710	508034.12	4197385.59
2711	508266.57	4197893.75
2712	508499.71	4198400.64
2713	508706.79	4198919.90
2714	508891.26	4199447.34
2715	509073.01	4199974.52
2716	509204.86	4200516.84
2717	509334.60	4201060.34
2718	509441.48	4201607.10
2719	509518.68	4202158.98
2720	509594.09	4202711.53
2721	509622.20	4203269.75
2722	509645.12	4203827.03
2560	509654.29	4204344.73
Сектор 33		
2843	481840.37	4210947.72
2844	481557.31	4210466.90
2845	481295.13	4209972.69
2846	481063.45	4209463.58
2847	480828.72	4208955.62
2848	480638.44	4208428.82
2849	480456.61	4207899.37
2850	480292.51	4207364.36
2851	480162.89	4206820.20
2852	480032.10	4206276.01
2853	479945.72	4205719.76
2854	479868.67	4205165.00
2855	479809.66	4204607.74
2856	479787.81	4204050.66
2857	479766.08	4203489.49
2858	479785.86	4202928.92
2859	479817.73	4202370.98
2860	479860.81	4201813.34
2861	479947.82	4201260.28
2862	480039.24	4200705.86
2863	480163.44	4200158.78

Обозначение характерных точек границ	Координаты, МСК-54	
	X	Y
2864	480308.38	4199614.62
2865	480453.36	4199073.34
2866	480646.46	4198549.02
2867	480842.10	4198023.53
2868	481067.99	4197509.47
2869	481310.19	4197006.50
2870	481557.96	4196507.75
2871	481848.21	4196030.37
2872	482144.09	4195552.95
2873	482456.19	4195092.33
2874	482791.34	4194648.60
2875	483133.35	4194203.59
2876	483513.69	4193787.95
2877	483900.80	4193377.97
2878	484293.11	4192976.49
2879	484709.83	4192602.77
2880	485130.89	4192231.84
2881	485584.23	4191901.22
2882	486041.56	4191574.98
2883	486504.03	4191259.72
2884	486988.39	4190975.20
2885	487469.64	4190693.37
2886	487972.73	4190444.76
2887	488486.09	4190215.52
2888	489002.18	4189991.88
2889	489531.63	4189809.68
2890	490063.57	4189627.56
2891	490611.42	4189481.39
2892	491159.09	4189348.92
2893	491709.36	4189230.36
2894	492261.66	4189144.53
2895	492819.34	4189072.63
2896	493372.22	4189034.94
2897	493926.06	4189017.85
2898	494479.79	4189009.10
2899	495041.42	4189033.11
2900	495337.12	4189053.65
2811	494097.79	4189102.34
2810	493315.43	4189184.81

Обозначение характерных точек границ	Координаты, МСК-54	
	X	Y
2809	492535.52	4189292.20
2808	491766.55	4189459.95
2807	490998.83	4189649.80
2806	490252.26	4189900.19
2805	489505.25	4190161.86
2804	488784.48	4190497.85
2803	488074.45	4190842.45
2802	487394.03	4191242.46
2801	486732.61	4191659.36
2800	486097.79	4192126.15
2799	485478.75	4192620.64
2798	484887.25	4193143.18
2797	484330.89	4193704.70
2796	483793.39	4194272.11
2795	483310.68	4194892.43
2794	482835.71	4195518.68
2793	482413.00	4196178.59
2792	482003.56	4196849.63
2791	481665.50	4197560.24
2790	481324.47	4198270.91
2789	481052.13	4199015.39
2788	480799.09	4199760.17
2787	480601.05	4200519.52
2786	480433.00	4201292.96
2785	480311.99	4202075.15
2784	480221.05	4202863.21
2783	480172.88	4203655.83
2782	480178.64	4204450.44
2781	480211.81	4205239.80
2780	480305.78	4206024.22
2779	480417.52	4206808.78
2778	480598.51	4207576.16
2777	480788.04	4208338.04
2776	481044.97	4209081.08
2775	481320.01	4209818.85
2774	481650.43	4210532.30
2773	482007.06	4211231.99
2843	481840.37	4210947.72
Сектор 34		

Обозначение характерных точек границ	Координаты, МСК-54	
	X	Y
2901	487247.72	4216776.72
2902	486578.02	4216387.40
2903	485902.97	4215976.07
2904	485269.51	4215508.42
2905	484641.72	4215034.10
2906	484064.85	4214500.85
2907	483492.42	4213961.99
2908	482971.20	4213371.12
2909	482463.74	4212769.38
2910	482001.81	4212133.39
2911	481560.83	4211481.08
2912	481169.57	4210811.28
2913	480805.78	4210125.06
2914	480479.78	4209408.65
2915	480190.85	4208674.85
2916	479936.81	4207927.40
2917	479726.66	4207162.50
2918	479544.51	4206393.51
2919	479422.90	4205614.21
2920	479319.39	4204832.37
2921	479287.50	4204045.53
2922	479264.09	4203258.77
2923	479312.24	4202474.35
2924	479376.96	4201685.86
2925	479499.54	4200907.63
2926	479650.97	4200133.85
2927	479847.86	4199371.67
2928	480084.67	4198618.20
2929	480357.29	4197881.77
2930	480676.25	4197159.85
2931	481018.64	4196453.26
2932	481410.29	4195774.95
2933	481819.59	4195103.73
2934	482283.88	4194470.49
2935	482758.65	4193846.40
2936	483290.79	4193266.57
2937	483830.95	4192695.16
2938	484420.33	4192172.52
2939	485022.92	4191662.64

Обозначение характерных точек границ	Координаты, МСК-54	
	X	Y
2940	485657.75	4191198.48
2941	486308.95	4190762.38
2942	486985.36	4190364.96
2943	487680.80	4190003.62
2944	488393.17	4189674.25
2945	489126.91	4189389.32
2946	489869.89	4189131.79
2947	490617.66	4188932.12
2948	491381.30	4188749.25
2949	492158.90	4188631.06
2950	492941.36	4188519.91
2951	493812.23	4188483.52
2952	494507.30	4188470.19
2953	495291.61	4188516.66
2954	496064.85	4188580.71
2955	496839.74	4188705.05
2956	497610.27	4188853.93
2957	498370.22	4189053.31
2958	499118.54	4189289.50
2959	499856.83	4189559.68
2960	500574.98	4189878.58
2961	501279.24	4190220.74
2962	501956.84	4190615.58
2963	502627.16	4191025.25
2964	503072.56	4191325.78
2822	502949.46	4191256.69
2821	502404.91	4190922.96
2820	501700.96	4190577.09
2819	501002.22	4190236.68
2818	500264.24	4189964.03
2817	499531.35	4189704.99
2816	498759.31	4189505.61
2815	497989.34	4189336.32
2814	497218.44	4189213.41
2813	496447.40	4189123.45
2900	495337.12	4189053.65
2899	495041.42	4189033.11
2898	494479.79	4189009.10
2897	493926.06	4189017.85

Обозначение характерных точек границ	Координаты, МСК-54	
	X	Y
2896	493372.22	4189034.94
2895	492819.34	4189072.63
2894	492261.66	4189144.53
2893	491709.36	4189230.36
2892	491159.09	4189348.92
2891	490611.42	4189481.39
2890	490063.57	4189627.56
2889	489531.63	4189809.68
2888	489002.18	4189991.88
2887	488486.09	4190215.52
2886	487972.73	4190444.76
2885	487469.64	4190693.37
2884	486988.39	4190975.20
2883	486504.03	4191259.72
2882	486041.56	4191574.98
2881	485584.23	4191901.22
2880	485130.89	4192231.84
2879	484709.83	4192602.77
2878	484293.11	4192976.49
2877	483900.80	4193377.97
2876	483513.69	4193787.95
2875	483133.35	4194203.59
2874	482791.34	4194648.60
2873	482456.19	4195092.33
2872	482144.09	4195552.95
2871	481848.21	4196030.37
2870	481557.96	4196507.75
2869	481310.19	4197006.50
2868	481067.99	4197509.47
2867	480842.10	4198023.53
2866	480646.46	4198549.02
2865	480453.36	4199073.34
2864	480308.38	4199614.62
2863	480163.44	4200158.78
2862	480039.24	4200705.86
2861	479947.82	4201260.28
2860	479860.81	4201813.34
2859	479817.73	4202370.98
2858	479785.86	4202928.92

Обозначение характерных точек границ	Координаты, МСК-54	
	X	Y
2857	479766.08	4203489.49
2856	479787.81	4204050.66
2855	479809.66	4204607.74
2854	479868.67	4205165.00
2853	479945.72	4205719.76
2852	480032.10	4206276.01
2851	480162.89	4206820.20
2850	480292.51	4207364.36
2849	480456.61	4207899.37
2848	480638.44	4208428.82
2847	480828.72	4208955.62
2846	481063.45	4209463.58
2845	481295.13	4209972.69
2844	481557.31	4210466.90
2843	481840.37	4210947.72
2773	482007.06	4211231.99
2772	482402.28	4211915.53
2771	482832.45	4212574.52
2770	483295.35	4213212.85
2769	483796.01	4213820.06
2768	484315.77	4214407.91
2767	484881.37	4214956.16
2766	485459.53	4215489.27
2765	486080.21	4215970.31
2764	486709.63	4216445.96
2901	487247.72	4216776.72

8.7. Перечень координат характерных точек границ размещения объектов вблизи антенн аэродрома Новосибирск (Ельцовка) приведен в таблице 8.5.

Таблица 8.5

Обозначение характерных точек границ	Координаты, МСК-54	
	X	Y
Дальний приводной радиомаяк (далее – ДПРМ)		
Сектор 1 (100 м)		
1	502633.67	4205689.47
2	502624.30	4205730.27
3	502599.22	4205763.49

Обозначение характерных точек границ	Координаты, МСК-54	
	X	Y
4	502562.52	4205783.84
5	502520.44	4205786.95
6	502479.15	4205771.50
7	502448.23	4205739.49
8	502434.41	4205699.34
9	502438.54	4205656.88
10	502459.62	4205620.79
11	502493.57	4205596.53
12	502534.48	4205588.08
13	502575.83	4205597.35
14	502609.29	4205622.46
15	502629.03	4205658.08
1	502633.67	4205689.47
Сектор 2 (300 м)		
1	502834.68	4205690.58
2	502818.29	4205783.02
3	502774.80	4205865.09
4	502707.96	4205931.70
5	502623.42	4205973.72
6	502529.58	4205987.12
7	502436.96	4205971.51
8	502353.59	4205926.95
9	502299.10	4205866.39
10	502246.26	4205773.07
11	502234.21	4205678.93
12	502252.77	4205585.62
13	502297.82	4205503.02
14	502366.19	4205439.08
15	502452.88	4205399.03
16	502546.70	4205387.58
17	502638.99	4205405.68
18	502721.09	4205452.36
19	502786.28	4205520.65
20	502824.40	4205605.13
1	502834.68	4205690.58
Курсовой радиомаяк (далее – КРМ)		
Сектор 1 (100 м)		
1	492582.45	4202765.94
2	492567.20	4202804.11

Обозначение характерных точек границ	Координаты, МСК-54	
	X	Y
3	492537.53	4202831.49
4	492499.96	4202846.17
5	492457.00	4202843.41
6	492419.47	4202823.84
7	492393.56	4202788.61
8	492384.74	4202745.57
9	492394.78	4202703.62
10	492421.11	4202670.35
11	492459.04	4202651.24
12	492501.12	4202648.84
13	492539.92	4202664.34
14	492569.29	4202694.11
15	492582.80	4202732.40
1	492582.45	4202765.94
Сектор 2 (300 м)		
1	492781.92	4202767.00
2	492767.35	4202857.34
3	492720.71	4202939.72
4	492651.37	4203004.11
5	492582.93	4203039.20
6	492473.32	4203055.29
7	492379.50	4203036.56
8	492297.42	4202989.73
9	492233.83	4202920.56
10	492194.54	4202834.07
11	492185.02	4202739.37
12	492207.69	4202643.42
13	492255.57	4202561.05
14	492327.97	4202499.70
15	492413.39	4202464.95
16	492509.35	4202456.39
17	492599.10	4202479.17
18	492679.62	4202527.77
19	492740.08	4202599.92
20	492775.65	4202686.72
1	492781.92	4202767.001
Глиссадный радиомаяк (далее – ГРМ)		
Сектор 1 (100 м)		
1	496062.34	4203968.16

Обозначение характерных точек границ	Координаты, МСК-54	
	X	Y
2	496046.80	4204006.30
3	496017.42	4204035.78
4	495978.61	4204050.81
5	495936.27	4204048.43
6	495898.43	4204028.53
7	495872.49	4203994.30
8	495863.03	4203952.63
9	495871.81	4203910.87
10	495895.97	4203877.78
11	495932.06	4203856.70
12	495973.55	4203852.52
13	496013.31	4203865.51
14	496044.55	4203894.04
15	496061.16	4203933.22
1	496062.34	4203968.16
Сектор 2 (300 м)		
1	496263.41	4203964.21
2	496245.46	4204055.16
3	496199.45	4204138.20
4	496128.27	4204202.54
5	496041.59	4204241.37
6	495946.24	4204250.60
7	495853.98	4204230.58
8	495771.90	4204183.10
9	495709.54	4204112.24
10	495672.41	4204024.25
11	495664.41	4203929.64
12	495686.71	4203836.95
13	495736.41	4203756.07
14	495808.49	4203694.76
15	495896.06	4203660.09
16	495989.22	4203653.72
17	496080.83	4203675.96
18	496160.42	4203725.36
19	496220.29	4203797.6
20	496254.96	4203883.80
1	496263.41	4203964.21
Ближний приводной радиомаяк (далее – БПРМ)		
Сектор 1 (100 м)		

Обозначение характерных точек границ	Координаты, МСК-54	
	X	Y
1	497640.99	4204251.43
2	497626.04	4204291.16
3	497595.42	4204321.33
4	497556.00	4204335.46
5	497513.36	4204332.18
6	497476.45	4204311.78
7	497451.44	4204277.84
8	497442.59	4204236.44
9	497451.68	4204195.24
10	497476.45	4204161.63
11	497513.47	4204140.93
12	497554.94	4204137.27
13	497594.70	4204151.30
14	497625.01	4204180.33
15	497640.70	4204218.99
1	497640.99	4204251.43
Сектор 2 (300 м)		
1	497842.13	4204238.78
2	497827.90	4204330.09
3	497785.00	4204412.01
4	497718.75	4204479.29
5	497633.57	4204522.20
6	497539.72	4204536.49
7	497445.25	4204520.81
8	497361.58	4204475.81
9	497296.11	4204407.25
10	497254.92	4204322.27
11	497249.22	4204225.67
12	497260.23	4204136.01
13	497305.31	4204053.60
14	497373.69	4203989.87
15	497457.62	4203949.08
16	497551.14	4203936.93
17	497643.13	4203954.01
18	497725.24	4203998.46
19	497789.48	4204066.48
20	497829.73	4204151.09
1	497842.13	4204238.78
Аэродромный обзорный радиолокатор (далее – ОРЛ-А)		

Обозначение характерных точек границ	Координаты, МСК-54	
	X	Y
Сектор 1 (100 м)		
1	492582.45	4202765.94
2	492567.20	4202804.11
3	492537.53	4202831.49
4	492499.96	4202846.17
5	492457.00	4202843.41
6	492419.47	4202823.84
7	492393.50	4202788.61
8	492384.74	4202745.57
9	492394.78	4202703.62
10	492421.11	4202670.35
11	492459.04	4202651.24
12	492501.12	4202648.84
13	492539.92	4202664.34
14	492569.29	4202694.11
15	492582.80	4202732.40
1	492582.45	4202765.94
Сектор 2 (300 м)		
1	492582.47	4203050.16
2	492473.32	4203055.29
3	492379.50	4203036.56
4	492297.42	4202989.73
5	492233.83	4202920.56
6	492194.54	4202834.07
7	492185.02	4202739.37
8	492207.69	4202643.42
9	492255.57	4202561.05
10	492327.97	4202499.70
11	492413.39	4202464.95
12	492509.35	4202456.39
13	492599.10	4202479.17
14	492679.62	4202527.77
15	492740.08	4202599.92
16	492775.65	4202686.72
17	492781.92	4202767.00
18	492767.57	4202857.84
19	492729.73	4202936.94
20	492661.31	4203015.35
1	492582.47	4203050.16

Обозначение характерных точек границ	Координаты, МСК-54	
	X	Y
Радиотехническая система ближней навигации № 83845 (далее – РСБН1)		
Сектор 1 (100 м)		
1	496062.34	4203968.16
2	496046.80	4204006.30
3	496017.42	4204035.78
4	495978.61	4204050.81
5	495936.27	4204048.43
6	495898.43	4204028.53
7	495872.49	4203994.39
8	495863.03	4203952.63
9	495871.81	4203910.87
10	495895.97	4203877.78
11	495932.06	4203856.70
12	495973.55	4203852.52
13	496013.31	4203865.51
14	496044.55	4203894.04
15	496061.16	4203933.22
1	496062.34	4203968.16
Сектор 2 (300 м)		
1	496263.41	4203964.21
2	496245.46	4204055.16
3	496199.45	4204138.20
4	496128.27	4204202.54
5	496041.59	4204241.37
6	495946.24	4204250.68
7	495853.98	4204230.58
8	495771.90	4204183.10
9	495709.54	4204112.24
10	495672.41	4204024.25
11	495664.41	4203929.64
12	495686.71	4203836.95
13	495736.41	4203756.07
14	495808.49	4203694.76
15	495896.06	4203660.02
16	495989.22	4203653.72
17	496080.83	4203675.96
18	496160.42	4203725.36
19	496220.29	4203797.62
20	496254.96	4203883.80

Обозначение характерных точек границ	Координаты, МСК-54	
	X	Y
1	496263.41	4203964.21
Радиотехническая система ближней навигации № 87181 (далее – РСБН2)		
Сектор 1 (100 м)		
1	496062.34	4203968.16
2	496046.80	4204006.30
3	496017.42	4204035.78
4	495978.61	4204050.81
5	495936.27	4204048.43
6	495898.43	4204028.53
7	495872.49	4203994.39
8	495863.03	4203952.63
9	495871.81	4203910.87
10	495895.97	4203877.78
11	495932.06	4203856.70
12	495973.55	4203852.52
13	496013.31	4203865.51
14	496044.55	4203894.04
15	496061.16	4203933.22
1	496062.34	4203968.16
Сектор 2 (300 м)		
1	496263.41	4203964.21
2	496245.46	4204055.16
3	496199.45	4204138.20
4	496128.27	4204202.54
5	496041.59	4204241.37
6	495946.24	4204250.68
7	495853.98	4204230.58
8	495771.90	4204183.10
9	495709.54	4204112.24
10	495672.41	4204024.25
11	495665.67	4203928.22
12	495687.04	4203835.88
13	495737.97	4203755.54
14	495809.13	4203693.33
15	495897.01	4203659.31
16	495988.92	4203652.82
17	496081.16	4203675.59
18	496161.67	4203724.48
19	496221.85	4203796.21

Обозначение характерных точек границ	Координаты, МСК-54	
	X	Y
20	496256.52	4203882.92
1	496263.41	4203964.21
Вторичный радиолокатор Корень (далее – Корень)		
Сектор 1 (100 м)		
1	495259.83	4204057.40
2	495249.82	4204097.91
3	495224.13	4204130.63
4	495187.12	4204150.82
5	495145.03	4204153.58
6	495105.59	4204138.99
7	495075.59	4204109.59
8	495060.53	4204070.42
9	495063.13	4204028.41
10	495082.07	4203991.18
11	495114.50	4203965.09
12	495154.81	4203954.69
13	495195.56	4203961.67
14	495230.27	4203984.38
15	495252.80	4204019.37
1	495259.83	4204057.40
Сектор 2 (300 м)		
1	495459.50	4204068.14
2	495442.18	4204158.59
3	495396.82	4204238.28
4	495326.88	4204303.36
5	495241.12	4204342.92
6	495145.76	4204353.82
7	495052.25	4204334.42
8	494969.55	4204286.75
9	494907.25	4204209.84
10	494868.51	4204126.97
11	494860.53	4204031.82
12	494882.83	4203938.93
13	494933.15	4203857.51
14	495005.83	4203797.07
15	495093.41	4203762.15
16	495188.11	4203755.69
17	495279.71	4203779.87
18	495359.89	4203831.78

Обозначение характерных точек границ	Координаты, МСК-54	
	X	Y
19	495419.12	4203905.46
20	495452.85	4203993.41
1	495459.50	4204068.14
Радиолокационная система посадки (далее – РСП)		
Сектор 1 (100 м)		
1	494371.57	4203497.09
2	494361.56	4203537.43
3	494336.17	4203570.16
4	494299.47	4203590.18
5	494257.38	4203592.94
6	494217.64	4203578.15
7	494187.64	4203548.57
8	494172.90	4203508.86
9	494175.51	4203466.67
10	494195.07	4203429.44
11	494227.81	4203403.70
12	494268.43	4203393.84
13	494309.48	4203401.01
14	494343.87	4203424.61
15	494365.77	4203460.14
1	494371.57	4203497.09
Сектор 2 (300 м)		
1	494571.20	4203511.42
2	494551.07	4203603.44
3	494502.90	4203685.43
4	494462.04	4203748.68
5	494343.83	4203785.24
6	494249.11	4203793.48
7	494156.56	4203771.23
8	494075.14	4203720.54
9	494014.05	4203647.17
10	493979.10	4203558.46
11	493973.60	4203462.96
12	493998.06	4203371.50
13	494049.92	4203292.21
14	494123.21	4203233.20
15	494211.39	4203199.53
16	494305.77	4203195.02
17	494396.73	4203220.28

Обозначение характерных точек границ	Координаты, МСК-54	
	X	Y
18	494475.65	4203273.79
19	494534.25	4203348.37
20	494566.10	4203437.22
1	494571.20	4203511.42

8.8. Графическое изображение секторов четвертой подзоны приаэродромной территории аэродрома Новосибирск (Ельцовка) приведено на схемах 9 и 10.

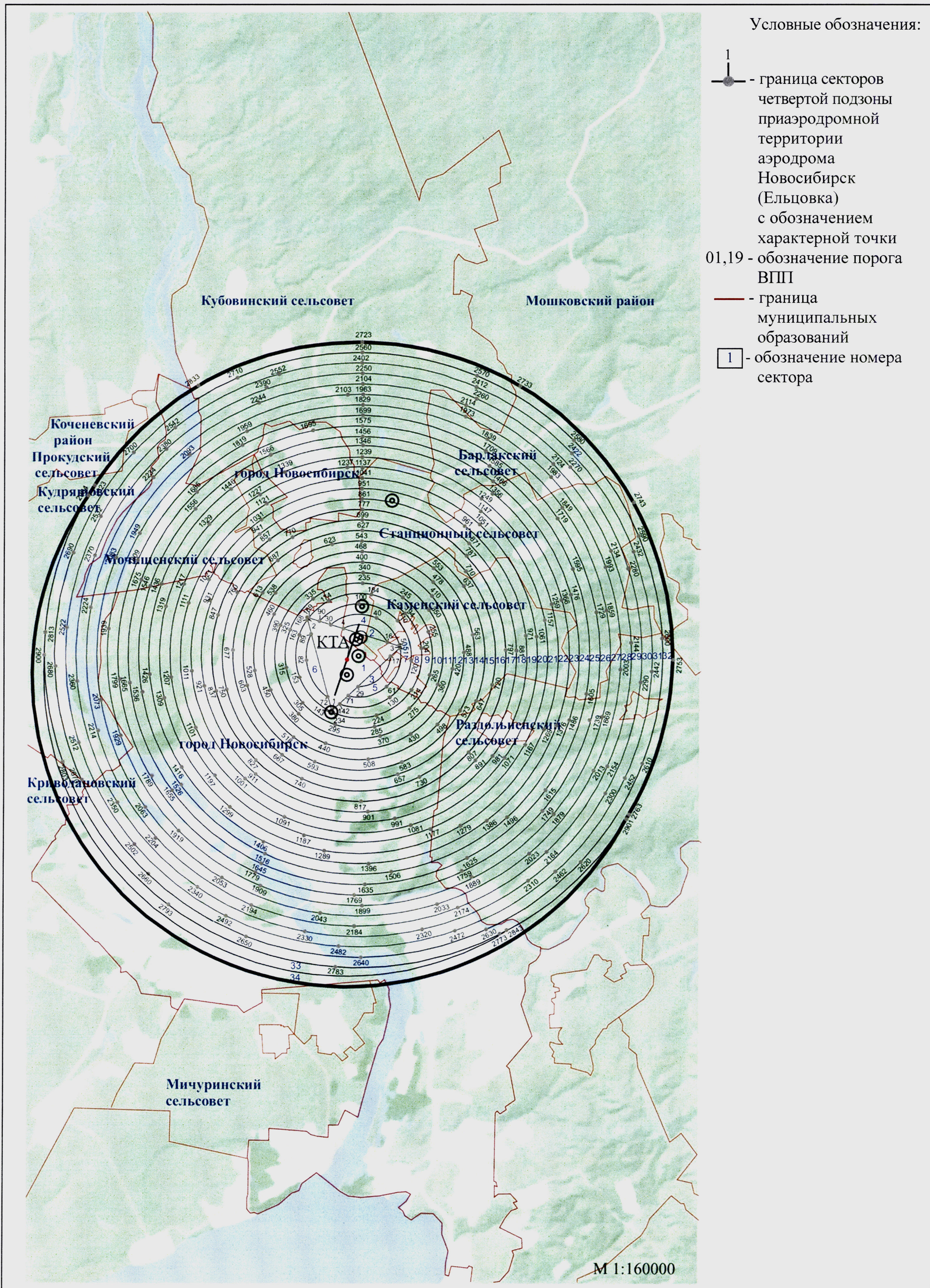



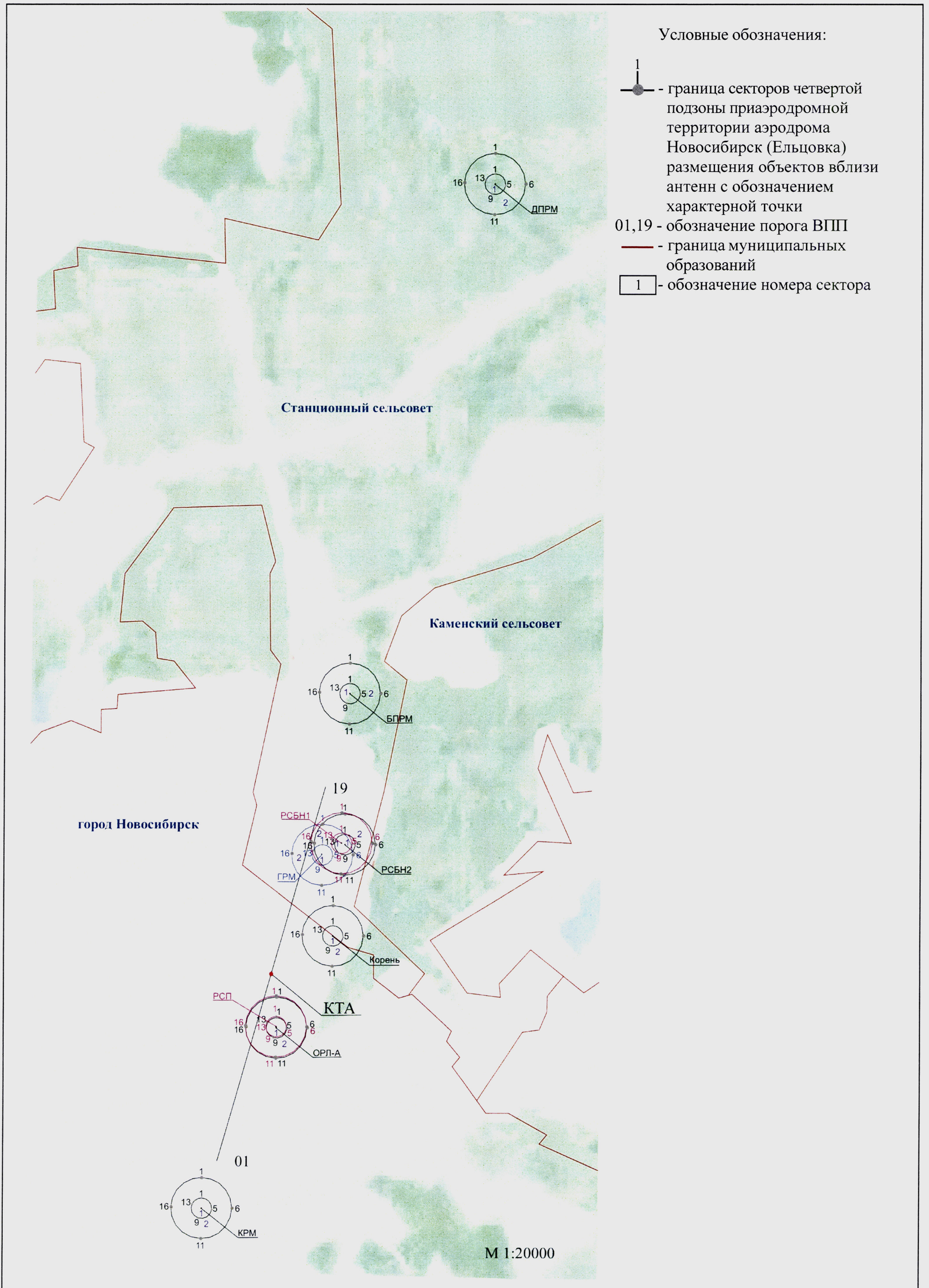


Схема 10

Условные обозначения:

-  - граница секторов четвертой подзоны приаэродромной территории аэродрома Новосибирск (Ельцовка) размещения объектов вблизи антенн с обозначением характерной точки
- 01,19 - обозначение порога ВПП
-  - граница муниципальных образований
-  - обозначение номера сектора



9. Описание границ пятой подзоны приаэродромной территории аэродрома Новосибирск (Ельцовка):

9.1. Пятая подзона приаэродромной территории аэродрома Новосибирск (Ельцовка) выделена по границам, установленным исходя из требований безопасности полетов и промышленной безопасности опасных производственных объектов с учетом максимального радиуса зон поражения в случаях происшествий техногенного характера на опасных производственных объектах.

9.2. Перечень координат характерных точек границ пятой подзоны приаэродромной территории аэродрома Новосибирск (Ельцовка) приведен в таблице 9.1.

Таблица 9.1

Обозначение характерных точек границ	Координаты, МСК-54	
	X	Y
1	510163.80	4203468.09
2	510150.97	4204345.07
3	510104.33	4205127.11
4	510076.73	4205595.24
5	526659.01	4207809.88
6	523716.98	4216449.70
7	509020.76	4209791.09
8	508723.78	4210419.97
9	508381.65	4211128.62
10	507980.84	4211806.82
11	507570.93	4212475.34
12	507098.37	4213104.01
13	506617.89	4213728.51
14	506086.85	4214306.38
15	505539.90	4214873.30
16	504953.47	4215394.92
17	504349.34	4215896.02
18	503714.31	4216358.79
19	503061.64	4216790.04
20	502382.97	4217187.06
21	501683.60	4217544.21
22	500970.56	4217873.39
23	500234.07	4218153.80

Обозначение характерных точек границ	Координаты, МСК-54	
	X	Y
24	499490.03	4218412.45
25	498727.91	4218605.50
26	497964.92	4218791.00
27	497187.33	4218899.52
28	496409.19	4218999.39
29	495625.67	4219027.80
30	494840.39	4219042.91
31	494057.06	4218999.15
32	493276.43	4218923.82
33	492251.18	4218752.27
34	491482.65	4218574.12
35	490667.13	4218332.51
36	489780.55	4218035.44
37	488761.89	4217602.63
38	488055.29	4217260.19
39	487380.39	4216858.54
40	486578.02	4216387.40
41	485902.97	4215976.07
42	485148.82	4215417.87
43	484444.70	4214852.14
44	483825.84	4214267.69
45	483150.17	4213572.72
46	482605.89	4212939.08
47	482001.81	4212133.39
48	481560.83	4211481.08
49	481169.57	4210811.28
50	480805.78	4210125.06
51	480479.78	4209408.65
52	480190.85	4208674.85
53	479936.81	4207927.40
54	479726.66	4207162.50
55	479544.51	4206393.51
56	479422.90	4205614.21
57	479319.39	4204832.37
58	479287.50	4204045.53
59	479264.09	4203258.77
60	479312.24	4202474.35
61	479376.96	4201685.86

Обозначение характерных точек границ	Координаты, МСК-54	
	X	Y
62	479423.23	4201354.60
63	463786.61	4199168.29
64	465952.50	4190194.02
65	480084.67	4198618.20
66	480357.29	4197881.77
67	480676.25	4197159.85
68	481018.64	4196453.26
69	481410.29	4195774.95
70	481819.59	4195103.73
71	482283.88	4194470.49
72	482758.65	4193846.40
73	483290.79	4193266.57
74	483830.95	4192695.16
75	484420.33	4192172.52
76	485022.92	4191662.64
77	485657.75	4191198.48
78	486308.95	4190762.38
79	486985.36	4190364.96
80	487680.80	4190003.62
81	488393.17	4189674.25
82	489126.91	4189389.32
83	489869.89	4189131.79
84	490617.66	4188932.12
85	491381.30	4188749.25
86	492158.90	4188631.06
87	492941.36	4188519.91
88	493760.34	4188469.69
89	494507.30	4188470.19
90	495291.61	4188516.66
91	496300.64	4188599.27
92	497642.14	4188725.95
93	498810.29	4189010.95
94	499565.56	4189236.24
95	500301.33	4189509.38
96	501024.59	4189816.10
97	501730.38	4190159.15
98	502466.62	4190569.27
99	503092.37	4190951.04

Обозначение характерных точек границ	Координаты, МСК-54	
	X	Y
100	503716.94	4191408.28
101	504342.88	4191882.41
102	504927.07	4192407.55
103	505503.48	4192941.11
104	506151.89	4193665.05
105	506599.21	4194308.93
106	507097.25	4194994.61
107	507554.27	4195628.70
108	507977.63	4196292.32
109	508376.83	4196966.66
110	508720.71	4197672.76
111	509045.77	4198384.18
112	509313.15	4199119.24
113	509561.38	4199862.29
114	509746.75	4200623.65
115	509915.78	4201391.49
116	510023.33	4202166.90
117	510110.55	4202946.12
1	510163.80	4203468.09

9.3. Перечень кадастровых кварталов, в границах территорий которых полностью или частично расположена пятая подзона приаэродромной территории аэродрома Новосибирск (Ельцовка), приведен в таблице 9.2.

Таблица 9.2

№ п/п	Номера кадастровых кварталов			
	1	2	3	4
1	54:35:000000	54:35:042136	54:35:012555	54:35:072337
2	54:19:000000	54:35:101705	54:35:011595	54:35:074666
3	54:19:120701	54:35:032440	54:35:011820	54:35:073675
4	54:19:120501	54:35:021460	54:35:011115	54:35:072760
5	54:19:112001	54:35:033036	54:35:014521	54:35:072215
6	54:35:111600	54:35:014145	54:35:011855	54:35:071520
7	54:35:041122	54:35:101690	54:35:012920	54:35:072110
8	54:35:111630	54:35:014105	54:35:011310	54:35:052505
9	54:19:111201	54:35:101031	54:35:011520	54:35:071570
10	54:35:041090	54:35:042300	54:35:011845	54:35:072635
11	54:19:110701	54:35:042155	54:35:011640	54:35:072885

№ п/п	Номера кадастровых кварталов			
	1	2	3	4
12	54:35:111250	54:35:032032	54:35:014891	54:35:101505
13	54:19:110801	54:35:033445	54:35:013300	54:35:072445
14	54:35:111090	54:35:042215	54:35:012780	54:35:072147
15	54:35:111210	54:35:032425	54:35:011305	54:35:073105
16	54:35:111225	54:35:012565	54:35:013085	54:35:072210
17	54:35:111180	54:35:101215	54:35:014260	54:35:072115
18	54:35:111175	54:35:042220	54:35:012890	54:35:071150
19	54:35:111097	54:35:101011	54:35:013335	54:35:071275
20	54:35:111070	54:35:042565	54:35:014785	54:35:101490
21	54:35:111220	54:35:041685	54:35:012900	54:35:021265
22	54:35:111085	54:35:012621	54:35:013270	54:35:073380
23	54:35:111080	54:35:012605	54:35:011070	54:35:072205
24	54:35:111240	54:35:101420	54:35:014555	54:35:072340
25	54:35:111635	54:35:041970	54:35:014240	54:35:073300
26	54:19:093502	54:35:033235	54:35:011575	54:35:074355
27	54:19:101001	54:35:033670	54:35:014635	54:35:073335
28	54:35:111130	54:35:041890	54:35:013805	54:35:073010
29	54:35:111456	54:35:014000	54:35:011725	54:35:071385
30	54:35:111486	54:35:032690	54:35:014590	54:35:071405
31	54:35:111355	54:35:033672	54:35:011650	54:35:071415
32	54:35:111030	54:35:032000	54:35:012240	54:35:072990
33	54:35:111330	54:35:032575	54:35:012550	54:35:071370
34	54:35:111295	54:35:021476	54:35:012840	54:35:072125
35	54:35:111050	54:35:101010	54:35:014530	54:35:073615
36	54:35:111165	54:35:032971	54:35:011295	54:35:071375
37	54:35:111470	54:35:031890	54:35:014225	54:35:072865
38	54:35:111045	54:35:101355	54:35:014310	54:35:074370
39	54:35:111455	54:35:071005	54:35:012250	54:35:072180
40	54:35:111405	54:35:033390	54:35:011750	54:35:072995
41	54:35:111385	54:35:033695	54:35:013870	54:35:074570
42	54:35:111620	54:35:101605	54:35:014685	54:35:074610
43	54:35:111015	54:35:031880	54:35:015080	54:35:072730
44	54:35:111340	54:35:014205	54:35:012830	54:35:101570
45	54:35:111540	54:35:012690	54:35:013490	54:35:072835
46	54:35:111135	54:35:042415	54:35:013120	54:35:071535
47	54:35:111305	54:35:032360	54:35:011500	54:35:072225
48	54:35:111265	54:35:012560	54:35:014545	54:35:072415
49	54:35:111100	54:35:041695	54:35:012845	54:35:072130
50	54:35:111200	54:35:101345	54:35:011230	54:35:073180

№ п/п	Номера кадастровых кварталов			
	1	2	3	4
51	54:35:111550	54:35:101256	54:35:071595	54:35:072380
52	54:35:111530	54:35:041715	54:35:013535	54:35:072755
53	54:35:111260	54:35:012611	54:35:011170	54:35:072440
54	54:35:111440	54:35:033675	54:35:013055	54:35:074495
55	54:35:111185	54:35:071010	54:35:011135	54:35:071280
56	54:35:111350	54:35:042680	54:35:014490	54:35:073690
57	54:35:111485	54:35:013990	54:35:012770	54:35:073545
58	54:35:111465	54:35:101450	54:35:071755	54:35:073725
59	54:35:111035	54:35:032977	54:35:013611	54:35:072085
60	54:35:111315	54:35:032970	54:35:014725	54:35:083555
61	54:35:111625	54:35:012660	54:35:011630	54:35:082670
62	54:35:111040	54:35:071090	54:35:014755	54:35:083240
63	54:35:111300	54:35:041830	54:35:012725	54:35:074175
64	54:35:111585	54:35:033190	54:35:013390	54:35:074020
65	54:35:111190	54:35:033415	54:35:014840	54:35:071920
66	54:35:111280	54:35:071102	54:35:011140	54:35:082955
67	54:35:111390	54:35:021250	54:35:013205	54:35:071956
68	54:35:111615	54:35:071020	54:35:012295	54:35:074185
69	54:35:111170	54:35:042130	54:35:011240	54:35:083095
70	54:35:111590	54:35:101375	54:35:013775	54:35:083015
71	54:35:111500	54:35:013930	54:35:012970	54:35:082440
72	54:35:111475	54:35:042295	54:35:014715	54:35:083630
73	54:35:111425	54:35:071175	54:35:071760	54:35:082740
74	54:35:111610	54:35:032400	54:35:011385	54:35:081310
75	54:35:111525	54:35:071050	54:35:041730	54:35:074210
76	54:35:111595	54:35:042590	54:35:014935	54:19:140134
77	54:35:111065	54:35:042445	54:35:015000	54:35:073965
78	54:35:111395	54:35:041691	54:35:011895	54:35:083130
79	54:35:111125	54:35:041785	54:35:012790	54:35:083195
80	54:35:111005	54:35:033350	54:35:011535	54:35:074180
81	54:35:111400	54:35:032675	54:35:011450	54:35:082880
82	54:35:111605	54:35:032941	54:35:011030	54:35:074135
83	54:35:111480	54:35:101485	54:35:013700	54:35:083615
84	54:35:111520	54:35:021055	54:35:011130	54:35:073845
85	54:35:111025	54:35:101090	54:35:011065	54:35:082620
86	54:35:111235	54:35:042330	54:35:014655	54:35:081315
87	54:35:111140	54:35:033340	54:35:011545	54:35:074065
88	54:35:111010	54:35:031960	54:35:012800	54:35:082735
89	54:35:111560	54:35:014005	54:35:012500	54:35:082690

№ п/п	Номера кадастровых кварталов			
	1	2	3	4
90	54:35:111570	54:35:032560	54:35:013610	54:35:072045
91	54:35:111325	54:35:041665	54:35:011215	54:35:074030
92	54:35:111365	54:35:032605	54:35:014340	54:35:083070
93	54:35:111145	54:35:033315	54:35:013840	54:35:074235
94	54:35:111160	54:35:042245	54:35:011970	54:35:071950
95	54:35:111020	54:35:014080	54:35:013155	54:35:073960
96	54:35:111510	54:35:042340	54:35:011060	54:35:082915
97	54:35:111430	54:35:042115	54:35:011805	54:35:082985
98	54:35:111275	54:35:032355	54:35:013670	54:35:082905
99	54:35:111505	54:35:041675	54:35:011470	54:35:073765
100	54:35:111460	54:35:042380	54:35:012945	54:35:082910
101	54:35:111320	54:35:042365	54:35:012060	54:35:074070
102	54:35:111285	54:35:032290	54:35:011250	54:35:073865
103	54:35:111445	54:35:071080	54:35:013915	54:35:082835
104	54:35:111105	54:35:042225	54:35:013520	54:35:073800
105	54:35:111495	54:35:041870	54:35:014275	54:35:083560
106	54:35:111060	54:35:032790	54:35:012230	54:35:083075
107	54:35:111095	54:35:032002	54:35:014255	54:35:073950
108	54:35:111490	54:35:032390	54:35:012285	54:35:083105
109	54:35:111155	54:35:041815	54:35:012955	54:35:082435
110	54:35:111545	54:35:014060	54:35:013595	54:35:072080
111	54:35:111360	54:35:033470	54:35:014520	54:35:082845
112	54:35:111115	54:35:033570	54:35:014610	54:35:082785
113	54:35:111420	54:35:041805	54:35:012100	54:35:071930
114	54:35:111270	54:35:021140	54:35:071810	54:35:073980
115	54:35:111535	54:35:042000	54:35:012095	54:35:073785
116	54:35:111410	54:35:032985	54:35:014475	54:35:082805
117	54:35:111446	54:35:033770	54:35:013810	54:35:082795
118	54:35:111245	54:35:021430	54:35:011930	54:35:074110
119	54:35:111341	54:35:033300	54:35:013395	54:35:083565
120	54:35:111375	54:35:033690	54:35:014185	54:35:082555
121	54:35:111370	54:35:033137	54:35:013350	54:35:074060
122	54:35:111310	54:35:033455	54:35:012775	54:35:083620
123	54:35:111380	54:35:032975	54:35:014560	54:35:082730
124	54:35:111230	54:35:061015	54:35:013755	54:35:082680
125	54:35:111575	54:35:101715	54:35:011210	54:35:083100
126	54:35:111326	54:35:101645	54:35:012485	54:35:083045
127	54:35:111515	54:35:101745	54:35:012050	54:35:082585
128	54:35:111055	54:35:033370	54:35:014710	54:35:081030

№ п/п	Номера кадастровых кварталов			
	1	2	3	4
129	54:35:111345	54:35:042305	54:35:012025	54:35:073990
130	54:35:111435	54:35:101760	54:35:012015	54:35:082855
131	54:35:111290	54:35:042141	54:35:011525	54:35:073900
132	54:35:111415	54:35:032842	54:35:014640	54:35:082530
133	54:35:111580	54:35:013985	54:35:014645	54:35:083180
134	54:35:111565	54:35:071110	54:35:012180	54:35:082610
135	54:35:111150	54:35:101480	54:35:013285	54:35:082935
136	54:35:111075	54:35:033380	54:35:011435	54:35:083650
137	54:35:111450	54:35:041645	54:35:011195	54:35:074165
138	54:35:111120	54:35:032030	54:35:013770	54:35:082950
139	54:35:111110	54:35:021210	54:35:014607	54:35:082960
140	54:19:190302	54:35:101051	54:35:014975	54:35:083090
141	54:19:101002	54:35:033590	54:35:011785	54:35:074150
142	54:19:100901	54:35:032007	54:35:011680	54:35:082645
143	54:19:100201	54:35:033130	54:35:014795	54:35:082545
144	54:19:101102	54:35:042560	54:35:011840	54:35:082800
145	54:19:102401	54:35:101136	54:35:011380	54:35:073770
146	54:19:101103	54:35:021220	54:35:011185	54:35:072055
147	54:19:101101	54:35:032795	54:35:071200	54:35:082535
148	54:35:031260	54:35:042405	54:35:011815	54:35:082525
149	54:35:031381	54:35:033660	54:35:012290	54:35:072100
150	54:35:031205	54:35:101660	54:35:014875	54:35:073825
151	54:35:031160	54:35:042100	54:35:014810	54:35:083125
152	54:35:031420	54:35:041925	54:35:012141	54:35:081411
153	54:35:031545	54:35:032340	54:35:012880	54:35:082860
154	54:35:031405	54:35:032035	54:35:014365	54:35:073840
155	54:35:031425	54:35:021095	54:35:014650	54:35:082930
156	54:35:031080	54:35:021445	54:35:013760	54:35:073860
157	54:35:031185	54:35:041940	54:35:013430	54:35:081355
158	54:35:031150	54:35:032475	54:35:013600	54:35:082595
159	54:35:031640	54:35:042420	54:35:011555	54:35:082660
160	54:35:031390	54:35:042600	54:35:012090	54:35:074040
161	54:35:031170	54:35:033220	54:35:014460	54:35:073735
162	54:35:031195	54:35:042575	54:35:012855	54:35:082625
163	54:35:031376	54:35:021027	54:35:011300	54:35:082630
164	54:35:031210	54:35:021102	54:35:012865	54:35:053105
165	54:35:031165	54:35:041765	54:35:012255	54:35:082700
166	54:35:031310	54:35:042515	54:35:071825	54:35:082770
167	54:35:041020	54:35:042530	54:35:014535	54:35:073700

№ п/п	Номера кадастровых кварталов			
	1	2	3	4
168	54:35:031155	54:35:032705	54:35:013871	54:35:082755
169	54:35:031175	54:35:033440	54:35:011445	54:35:072020
170	54:35:031375	54:35:101625	54:35:011360	54:35:081420
171	54:35:031346	54:35:033065	54:35:012755	54:35:082895
172	54:35:031100	54:35:032680	54:35:012965	54:35:083245
173	54:35:031345	54:35:021045	54:35:012475	54:35:074230
174	54:35:031200	54:35:042440	54:35:011505	54:35:082720
175	54:35:031385	54:35:101175	54:35:013830	54:35:073625
176	54:35:031190	54:35:101220	54:35:013695	54:35:083235
177	54:35:031320	54:35:042270	54:35:013135	54:35:074025
178	54:35:031245	54:35:041660	54:35:012980	54:35:073730
179	54:35:031240	54:35:101180	54:35:013180	54:35:083220
180	54:35:031250	54:35:031000	54:35:013515	54:35:071940
181	54:35:031255	54:35:032785	54:35:014540	54:35:083580
182	54:35:031280	54:35:041720	54:35:012525	54:35:073843
183	54:35:031365	54:35:041760	54:35:013116	54:35:082565
184	54:35:031342	54:35:041670	54:35:071830	54:35:074075
185	54:35:031060	54:35:101120	54:35:012335	54:35:081475
186	54:35:031140	54:35:032947	54:35:011990	54:35:081340
187	54:35:031230	54:35:032015	54:35:014390	54:35:082765
188	54:35:031350	54:35:073025	54:35:014360	54:35:074005
189	54:35:031270	54:35:021340	54:35:011460	54:35:073710
190	54:35:031265	54:35:101360	54:35:014745	54:35:082560
191	54:35:031275	54:35:014110	54:35:013921	54:35:083205
192	54:35:031055	54:35:032670	54:35:014519	54:35:083120
193	54:35:031235	54:35:042375	54:35:012325	54:35:082825
194	54:35:031341	54:35:042165	54:35:012125	54:35:083155
195	54:35:031116	54:35:033375	54:35:013070	54:35:071995
196	54:35:031225	54:35:021060	54:35:011780	54:35:083250
197	54:35:031065	54:35:033620	54:35:012300	54:35:073835
198	54:35:031435	54:35:101185	54:35:012932	54:35:082940
199	54:35:031125	54:35:041885	54:19:120201	54:35:083635
200	54:35:031295	54:35:101695	54:19:120101	54:35:082615
201	54:35:031400	54:35:033650	54:19:120204	54:35:071980
202	54:35:031305	54:35:101406	54:35:013110	54:35:081240
203	54:35:031220	54:35:042505	54:35:012715	54:35:083640
204	54:35:031550	54:35:031965	54:35:012720	54:35:073985
205	54:35:031130	54:35:021170	54:35:071800	54:35:081010
206	54:35:031300	54:35:033500	54:35:014395	54:35:081015

№ п/п	Номера кадастровых кварталов			
	1	2	3	4
207	54:35:031050	54:35:042520	54:35:011405	54:35:082650
208	54:35:031180	54:35:042105	54:35:041130	54:35:081031
209	54:35:031410	54:35:101475	54:35:013325	54:35:072001
210	54:35:031415	54:35:041740	54:35:011580	54:35:074090
211	54:35:031340	54:35:101146	54:35:012260	54:35:083055
212	54:35:033800	54:35:042055	54:35:013115	54:35:082710
213	54:35:031315	54:35:041290	54:35:011850	54:35:083200
214	54:35:031090	54:35:032555	54:35:013832	54:35:073850
215	54:35:031440	54:35:033050	54:35:013885	54:35:081335
216	54:35:031330	54:35:021395	54:35:015010	54:35:071910
217	54:35:031430	54:35:033245	54:35:011155	54:35:083230
218	54:35:031445	54:35:033605	54:35:012465	54:35:082430
219	54:35:031135	54:35:041935	54:35:041735	54:35:083010
220	54:35:041005	54:35:021115	54:35:012950	54:35:082922
221	54:35:031290	54:35:071060	54:35:015055	54:35:073820
222	54:35:031075	54:35:042240	54:35:014505	54:35:082885
223	54:35:031115	54:35:033320	54:35:011880	54:35:073780
224	54:35:031070	54:35:071085	54:35:012225	54:35:073846
225	54:35:031120	54:35:071101	54:35:014970	54:35:074125
226	54:35:031145	54:35:032665	54:35:014830	54:35:083140
227	54:35:031370	54:35:033250	54:35:013785	54:35:083255
228	54:35:031355	54:35:031875	54:35:011425	54:35:081035
229	54:35:031215	54:35:101015	54:35:015065	54:35:082590
230	54:35:031285	54:35:101710	54:35:011730	54:35:081430
231	54:35:031347	54:35:042370	54:35:013705	54:35:074195
232	54:35:031380	54:35:031992	54:35:014605	54:35:072040
233	54:19:090401	54:35:101755	54:35:013555	54:35:071935
234	54:18:000000	54:35:032930	54:35:014430	54:35:081360
235	54:18:030801	54:35:042275	54:35:012885	54:35:073870
236	54:19:093601	54:35:033120	54:35:011225	54:35:053110
237	54:18:020401	54:35:101310	54:35:013505	54:35:081295
238	54:18:031001	54:35:033211	54:35:014500	54:35:074155
239	54:18:071003	54:35:033170	54:35:013750	54:35:082570
240	54:19:111601	54:35:033055	54:35:013215	54:35:082945
241	54:19:133701	54:35:042550	54:35:013400	54:35:082780
242	54:19:111901	54:35:033185	54:35:011275	54:35:081320
243	54:19:130501	54:35:031980	54:35:012410	54:35:082640
244	54:19:132301	54:35:032195	54:35:011355	54:19:140101
245	54:19:133801	54:35:071015	54:35:014885	54:19:140133

№ п/п	Номера кадастровых кварталов			
	1	2	3	4
246	54:19:112201	54:35:042585	54:35:012810	54:35:082750
247	54:19:130802	54:35:042280	54:35:011760	54:35:081470
248	54:19:110601	54:35:021310	54:35:012040	54:35:082900
249	54:19:130601	54:35:032041	54:35:014600	54:35:074170
250	54:19:111501	54:35:012655	54:35:012850	54:35:082865
251	54:19:190304	54:35:021435	54:35:014495	54:35:082725
252	54:19:110104	54:35:021100	54:35:011835	54:35:081305
253	54:19:111401	54:35:021006	54:35:014525	54:35:082925
254	54:19:130801	54:35:032285	54:35:011830	54:35:082550
255	54:19:140129	54:35:071130	54:35:011550	54:35:083080
256	54:19:140135	54:35:033815	54:35:013525	54:35:074122
257	54:19:142601	54:35:041975	54:35:013875	54:35:074160
258	54:19:140138	54:35:032942	54:35:012340	54:35:083170
259	54:19:140136	54:35:021405	54:35:013440	54:35:073760
260	54:19:140139	54:35:041905	54:35:014480	54:35:083645
261	54:19:140501	54:35:033595	54:35:013160	54:35:083145
262	54:19:140137	54:35:013995	54:35:012220	54:35:074095
263	54:35:083592	54:35:033115	54:35:011150	54:35:074045
264	54:35:082920	54:35:071135	54:35:013060	54:35:053145
265	54:35:083920	54:35:033105	54:35:011610	54:35:083065
266	54:19:011601	54:35:041861	54:35:011480	54:35:081440
267	54:19:012401	54:35:042325	54:35:071805	54:35:082760
268	54:19:011201	54:35:042400	54:35:014995	54:35:083575
269	54:19:100301	54:35:071105	54:35:011120	54:35:082745
270	54:19:100601	54:35:012515	54:35:011080	54:35:082695
271	54:19:011401	54:35:033310	54:35:013275	54:35:082815
272	54:19:101404	54:35:042180	54:35:012105	54:35:073890
273	54:19:101301	54:35:033155	54:35:013725	54:35:083261
274	54:19:012301	54:35:041630	54:35:015030	54:35:073705
275	54:19:012601	54:35:042475	54:35:014825	54:35:073915
276	54:19:010101	54:35:032660	54:35:013360	54:35:082890
277	54:19:010601	54:35:014120	54:35:013121	54:35:083595
278	54:19:012701	54:35:071070	54:35:012825	54:35:081025
279	54:19:010102	54:35:021415	54:35:012065	54:35:083570
280	54:19:010201	54:35:021195	54:35:014517	54:35:083210
281	54:19:010103	54:35:041710	54:35:011800	54:35:081391
282	54:19:012602	54:35:101390	54:35:013550	54:35:081670
283	54:19:012501	54:35:042345	54:35:012205	54:35:072070
284	54:35:031945	54:35:033575	54:35:013890	54:35:073930

№ п/п	Номера кадастровых кварталов			
	1	2	3	4
285	54:35:031825	54:35:101335	54:35:013905	54:35:081017
286	54:35:031850	54:35:041985	54:35:014955	54:35:074145
287	54:35:031855	54:35:031975	54:35:013865	54:35:074140
288	54:35:031005	54:35:014125	54:35:011410	54:35:074220
289	54:35:001000	54:35:014035	54:35:012530	54:35:072030
290	54:35:061005	54:35:072950	54:35:013200	54:35:083050
291	54:35:031810	54:35:012591	54:35:014905	54:35:081450
292	54:35:031730	54:35:041800	54:35:011175	54:35:073940
293	54:35:031815	54:35:021390	54:35:012000	54:35:081325
294	54:35:064370	54:35:042015	54:35:011490	54:35:074225
295	54:35:051705	54:35:042495	54:35:013620	54:35:073945
296	54:35:061780	54:35:021355	54:35:012045	54:35:073925
297	54:35:061801	54:35:021116	54:35:011900	54:35:074245
298	54:35:062095	54:35:033070	54:35:011790	54:35:073790
299	54:35:061641	54:35:014070	54:35:011560	54:35:083107
300	54:35:061525	54:35:012670	54:35:011270	54:35:073970
301	54:35:051680	54:35:101155	54:35:011865	54:35:082970
302	54:35:051595	54:35:032430	54:35:014945	54:35:074105
303	54:35:031910	54:35:042025	54:35:014250	54:35:081111
304	54:35:021550	54:35:041690	54:35:014450	54:35:074100
305	54:35:061125	54:35:031970	54:35:071765	54:35:083115
306	54:35:064100	54:35:101400	54:35:011825	54:35:083590
307	54:35:064060	54:35:021240	54:35:013450	54:35:074035
308	54:35:021640	54:35:101640	54:35:013090	54:35:083060
309	54:35:032545	54:35:033435	54:35:013530	54:35:081445
310	54:35:064180	54:35:032940	54:35:011145	54:35:082580
311	54:35:064130	54:35:041780	54:35:011075	54:35:083625
312	54:35:032507	54:35:071115	54:35:011160	54:35:053192
313	54:35:032905	54:35:032045	54:35:012490	54:35:073955
314	54:35:064280	54:35:021330	54:35:015035	54:35:083225
315	54:35:064160	54:35:041915	54:35:012195	54:35:074055
316	54:35:032825	54:35:012520	54:35:011515	54:35:081465
317	54:35:064285	54:35:032961	54:35:013715	54:35:081165
318	54:35:061120	54:35:071065	54:35:014805	54:35:082635
319	54:35:061785	54:35:033395	54:35:012010	54:35:081091
320	54:35:021625	54:35:033460	54:35:011265	54:35:073830
321	54:35:061325	54:35:033180	54:35:015040	54:35:074000
322	54:35:061291	54:35:033195	54:35:012785	54:35:074215
323	54:35:061515	54:35:071120	54:35:014305	54:35:072010

№ п/п	Номера кадастровых кварталов			
	1	2	3	4
324	54:35:063176	54:35:041845	54:35:013856	54:35:073720
325	54:35:063335	54:35:012595	54:35:071545	54:35:081370
326	54:35:062130	54:35:101275	54:35:012055	54:35:083110
327	54:35:061795	54:35:013945	54:35:014609	54:35:083165
328	54:35:061330	54:35:033145	54:35:011495	54:35:074010
329	54:35:061490	54:35:033345	54:35:012870	54:35:082715
330	54:35:051725	54:35:101085	54:35:011645	54:35:072035
331	54:35:061765	54:35:072892	54:35:011050	54:35:082675
332	54:35:032535	54:35:021175	54:35:013117	54:35:083175
333	54:35:061095	54:35:101150	54:35:013825	54:35:083215
334	54:35:032895	54:35:031931	54:35:071600	54:35:082830
335	54:35:061335	54:35:071001	54:35:011660	54:35:082655
336	54:35:061420	54:35:032480	54:35:013720	54:35:073775
337	54:35:064200	54:35:042485	54:35:014965	54:35:083185
338	54:35:061275	54:35:042020	54:35:011095	54:35:082790
339	54:35:061450	54:35:032465	54:35:013735	54:35:083085
340	54:35:061370	54:35:032335	54:35:015060	54:35:081261
341	54:35:064150	54:35:014100	54:35:012190	54:35:073810
342	54:35:061855	54:35:033095	54:35:011365	54:35:082875
343	54:35:063190	54:35:031920	54:35:014815	54:35:082646
344	54:35:063170	54:35:032472	54:35:013765	54:35:081040
345	54:35:061705	54:35:101380	54:35:012265	54:35:074130
346	54:35:061135	54:35:012650	54:35:014780	54:35:082685
347	54:35:061195	54:35:033160	54:35:011690	54:35:082665
348	54:35:061221	54:35:042670	54:35:014195	54:35:082965
349	54:35:061380	54:35:033325	54:35:012075	54:35:083040
350	54:35:061720	54:35:101045	54:35:014675	54:35:081375
351	54:35:064050	54:35:021675	54:35:014220	54:35:083135
352	54:35:062105	54:35:021075	54:35:013460	54:35:074120
353	54:35:021660	54:35:032410	54:35:012470	54:35:074115
354	54:35:032855	54:35:042310	54:35:013165	54:35:083160
355	54:35:032516	54:35:042545	54:35:013065	54:35:082850
356	54:35:064220	54:35:033655	54:35:011810	54:35:081020
357	54:35:061485	54:35:033820	54:35:011715	54:35:082810
358	54:35:021590	54:35:101295	54:35:011782	54:35:073885
359	54:35:061390	54:35:033635	54:35:013355	54:35:083585
360	54:35:061435	54:35:033410	54:35:012070	54:35:082575
361	54:35:051590	54:35:101195	54:35:013080	54:35:073805
362	54:35:064090	54:35:031900	54:35:071790	54:35:083150

№ п/п	Номера кадастровых кварталов			
	1	2	3	4
363	54:35:061710	54:35:042125	54:35:013900	54:35:073995
364	54:35:021575	54:35:033505	54:35:013850	54:35:073750
365	54:35:061230	54:35:042265	54:35:011905	54:35:082520
366	54:35:051715	54:35:033585	54:35:014570	54:35:081365
367	54:35:051720	54:35:032610	54:35:011675	54:35:083610
368	54:35:064270	54:35:041900	54:35:014960	54:35:082840
369	54:35:061431	54:35:032765	54:35:013545	54:35:081330
370	54:35:061645	54:35:101470	54:35:011775	54:35:001025
371	54:35:032865	54:35:101410	54:35:011420	54:35:073975
372	54:35:061205	54:35:101365	54:35:014720	54:35:073855
373	54:35:021515	54:35:042085	54:35:014200	54:35:071985
374	54:35:061400	54:35:012516	54:35:014320	54:35:082820
375	54:35:051695	54:35:042540	54:35:013645	54:35:053115
376	54:35:061280	54:35:033125	54:35:011765	54:35:073815
377	54:35:061315	54:35:042355	54:35:011745	54:35:073756
378	54:35:061715	54:35:101142	54:35:012505	54:35:083550
379	54:35:061520	54:35:042145	54:35:011345	54:35:083190
380	54:35:021610	54:35:021380	54:35:014630	54:35:072015
381	54:35:061060	54:35:071103	54:35:012200	54:35:081300
382	54:35:032550	54:35:021490	54:35:011020	54:35:073875
383	54:35:021510	54:35:101370	54:35:011670	54:35:073880
384	54:35:061351	54:35:042435	54:35:011390	54:35:073795
385	54:35:021565	54:35:032325	54:35:011190	54:35:083600
386	54:35:021645	54:35:101110	54:35:011985	54:35:074205
387	54:35:051775	54:35:042060	54:35:013455	54:35:071915
388	54:35:032870	54:35:042455	54:35:011350	54:35:082980
389	54:35:061730	54:35:101630	54:35:012495	54:35:074015
390	54:35:061250	54:35:032280	54:35:013095	54:35:073895
391	54:35:032890	54:35:042580	54:35:013225	54:35:073630
392	54:35:061231	54:35:033400	54:35:012960	54:35:083605
393	54:35:061575	54:35:033305	54:35:012175	54:35:073745
394	54:35:061235	54:35:042230	54:35:015090	54:35:082540
395	54:35:061430	54:35:033760	54:35:011090	54:35:071925
396	54:35:061410	54:35:071155	54:35:012215	54:35:064355
397	54:35:061050	54:35:032736	54:35:013872	54:35:052780
398	54:35:061640	54:35:033667	54:35:011635	54:35:064305
399	54:35:061270	54:35:032485	54:35:013795	54:35:064390
400	54:35:061200	54:35:033295	54:35:013315	54:35:052210
401	54:35:032850	54:35:012680	54:35:014315	54:35:053340

№ п/п	Номера кадастровых кварталов			
	1	2	3	4
402	54:35:061415	54:35:071035	54:35:012895	54:35:053240
403	54:35:061815	54:35:101252	54:35:012450	54:35:053345
404	54:35:032860	54:35:033230	54:35:014280	54:35:053005
405	54:35:051675	54:35:033330	54:35:014910	54:35:052240
406	54:35:061115	54:35:033636	54:35:012330	54:35:053515
407	54:35:032915	54:35:033475	54:35:011255	54:35:053275
408	54:35:051690	54:35:042555	54:35:011205	54:35:052460
409	54:35:061080	54:35:032951	54:35:013280	54:35:053222
410	54:35:063320	54:35:101035	54:35:014835	54:35:053555
411	54:35:021525	54:35:041875	54:35:014300	54:35:052130
412	54:35:061425	54:35:012675	54:35:011025	54:35:053000
413	54:19:022301	54:35:101105	54:35:013845	54:35:053435
414	54:35:064140	54:35:042190	54:35:014700	54:35:053130
415	54:35:021615	54:35:021200	54:35:014735	54:35:064290
416	54:35:064171	54:35:101030	54:35:011260	54:35:053550
417	54:35:061670	54:35:042290	54:35:013330	54:35:052115
418	54:35:061070	54:35:033365	54:35:012745	54:35:053280
419	54:35:061561	54:35:042045	54:35:013320	54:35:053185
420	54:35:061750	54:35:042050	54:35:012765	54:35:053395
421	54:35:061860	54:35:033485	54:35:012815	54:35:053425
422	54:35:051700	54:35:033425	54:35:012270	54:35:074250
423	54:35:061746	54:35:042490	54:35:013405	54:35:052480
424	54:35:061225	54:35:033665	54:35:011290	54:35:053320
425	54:35:021530	54:35:032365	54:35:014180	54:35:052195
426	54:35:021535	54:35:033030	54:35:013220	54:35:052470
427	54:35:061256	54:35:033610	54:35:011220	54:35:052380
428	54:35:061545	54:35:101720	54:35:011085	54:35:051770
429	54:35:061666	54:35:032946	54:35:011180	54:35:052325
430	54:35:061556	54:35:032405	54:35:014285	54:35:052445
431	54:35:051710	54:35:101320	54:35:011105	54:35:053385
432	54:35:061655	54:35:042535	54:35:013820	54:35:051010
433	54:35:021620	54:35:033405	54:35:011100	54:35:052125
434	54:35:061310	54:35:021125	54:35:013435	54:35:052882
435	54:35:064165	54:35:101306	54:35:013112	54:35:051045
436	54:35:021630	54:35:032950	54:35:014670	54:35:052860
437	54:35:061240	54:35:101415	54:35:013365	54:35:053190
438	54:35:064110	54:35:032185	54:35:011245	54:35:053430
439	54:35:032495	54:19:011501	54:35:012875	54:35:053027
440	54:35:061770	54:35:021225	54:35:071820	54:35:081005

№ п/п	Номера кадастровых кварталов			
	1	2	3	4
441	54:35:021585	54:35:041610	54:35:014375	54:35:052226
442	54:35:061100	54:35:033450	54:35:013615	54:35:052910
443	54:35:064115	54:35:014075	54:35:011035	54:35:053530
444	54:35:061150	54:35:101210	54:35:014855	54:35:052865
445	54:35:021655	54:35:033480	54:35:014325	54:35:053270
446	54:35:063291	54:35:021255	54:35:014750	54:35:051960
447	54:35:064225	54:35:101430	54:35:011755	54:35:053300
448	54:35:061190	54:35:033035	54:35:011705	54:35:052570
449	54:35:032600	54:35:071040	54:35:072915	54:35:064380
450	54:35:061790	54:35:101205	54:35:072815	54:35:052175
451	54:35:032155	54:35:101600	54:35:074480	54:35:052111
452	54:35:061175	54:35:014045	54:35:064405	54:35:051825
453	54:35:063185	54:35:101740	54:35:073435	54:35:052550
454	54:35:032490	54:35:033225	54:35:101665	54:35:051750
455	54:35:061065	54:35:021450	54:35:072776	54:35:052345
456	54:35:061300	54:35:041835	54:35:072165	54:35:053645
457	54:35:032815	54:35:032017	54:35:073460	54:35:052881
458	54:35:061145	54:35:101465	54:35:064500	54:35:053243
459	54:35:061495	54:35:101445	54:35:064505	54:35:052900
460	54:35:061215	54:35:041745	54:35:021295	54:35:053026
461	54:35:064185	54:35:014010	54:35:074340	54:35:052610
462	54:35:033805	54:35:042285	54:35:071360	54:35:052045
463	54:35:021465	54:35:071140	54:35:073070	54:35:051985
464	54:35:061580	54:35:101196	54:35:072670	54:35:052800
465	54:35:064271	54:35:041920	54:35:073295	54:35:053100
466	54:35:063285	54:35:042470	54:35:074510	54:35:053405
467	54:35:051670	54:35:101685	54:35:071855	54:35:053255
468	54:35:032910	54:35:101095	54:35:074695	54:35:053415
469	54:35:061405	54:35:012656	54:35:071556	54:35:053410
470	54:35:032925	54:35:021145	54:35:071290	54:35:064360
471	54:35:061810	54:35:012668	54:35:071645	54:35:051025
472	54:35:063181	54:35:021400	54:35:071395	54:35:053370
473	54:35:064190	54:35:071145	54:35:073515	54:35:053565
474	54:35:061615	54:35:041655	54:35:072090	54:35:053250
475	54:35:061110	54:35:021132	54:35:074605	54:35:051970
476	54:35:061825	54:35:032295	54:35:064495	54:35:052475
477	54:35:061170	54:35:033625	54:35:073020	54:35:053365
478	54:35:061165	54:35:021475	54:35:073480	54:35:053245
479	54:35:032893	54:35:012667	54:35:071876	54:35:053360

№ п/п	Номера кадастровых кварталов			
	1	2	3	4
480	54:35:032900	54:35:021160	54:35:073475	54:35:052010
481	54:35:021670	54:35:101115	54:35:073175	54:35:052160
482	54:35:032880	54:35:012700	54:35:073215	54:35:052370
483	54:35:032830	54:35:032650	54:35:074505	54:35:052840
484	54:35:064112	54:35:033606	54:35:073075	54:35:053630
485	54:35:061555	54:35:032470	54:35:074500	54:35:052810
486	54:35:061796	54:35:033765	54:35:073210	54:35:053400
487	54:35:061440	54:35:031982	54:35:072620	54:35:052545
488	54:35:061210	54:35:071165	54:35:072805	54:35:053221
489	54:35:061550	54:35:071030	54:35:072370	54:35:064242
490	54:35:061675	54:35:021345	54:35:074445	54:35:064340
491	54:35:061285	54:35:101230	54:35:072545	54:35:052395
492	54:35:061625	54:35:032805	54:35:073395	54:35:052140
493	54:35:032530	54:35:071180	54:35:071890	54:35:053420
494	54:35:061396	54:35:032640	54:35:072132	54:35:052995
495	54:35:061090	54:35:033615	54:35:072420	54:35:051015
496	54:35:064075	54:35:014090	54:35:071305	54:35:053495
497	54:35:064195	54:35:101770	54:35:071850	54:35:052055
498	54:35:061510	54:35:032710	54:35:072425	54:35:074200
499	54:35:061020	54:35:042260	54:35:073590	54:35:052235
500	54:35:061181	54:35:021495	54:35:074290	54:35:052795
501	54:35:063345	54:35:014155	54:35:071315	54:35:064350
502	54:35:032500	54:35:032655	54:35:074640	54:35:064315
503	54:35:051685	54:35:014085	54:35:074563	54:35:052066
504	54:35:051645	54:35:101395	54:35:074395	54:35:053205
505	54:35:064260	54:35:014165	54:35:071650	54:35:052285
506	54:35:061075	54:35:101135	54:35:074275	54:35:053235
507	54:35:061635	54:35:033780	54:35:072985	54:35:053480
508	54:35:063180	54:35:101200	54:35:072375	54:35:053225
509	54:35:061130	54:35:101765	54:35:073620	54:35:064250
510	54:35:064275	54:35:032700	54:35:073415	54:35:051980
511	54:35:061585	54:35:033335	54:35:073250	54:35:053335
512	54:35:064080	54:35:032945	54:35:074656	54:35:081000
513	54:35:062530	54:35:071045	54:35:074490	54:35:052465
514	54:35:061740	54:35:042235	54:35:074650	54:35:052000
515	54:35:032875	54:35:101040	54:35:074360	54:35:053015
516	54:35:061480	54:35:033200	54:35:071350	54:35:053215
517	54:35:021500	54:35:032005	54:35:072640	54:35:052421
518	54:35:063350	54:35:033510	54:35:072675	54:35:052455

№ п/п	Номера кадастровых кварталов			
	1	2	3	4
519	54:35:032525	54:35:032685	54:35:074540	54:35:053525
520	54:35:051650	54:35:014020	54:35:073245	54:35:053260
521	54:35:021560	54:35:101125	54:35:072960	54:35:052110
522	54:35:021600	54:35:033640	54:35:074455	54:35:053390
523	54:35:061665	54:35:101610	54:35:073560	54:35:053510
524	54:35:064125	54:35:101325	54:35:074440	54:35:053290
525	54:35:021635	54:35:042360	54:35:072580	54:35:052405
526	54:35:064135	54:35:033775	54:35:073050	54:35:053010
527	54:35:061160	54:35:012590	54:35:072810	54:35:064410
528	54:35:032540	54:35:032380	54:35:073265	54:35:052225
529	54:35:061505	54:35:033360	54:35:074380	54:35:051040
530	54:35:063290	54:35:012600	54:35:071374	54:35:053350
531	54:35:063295	54:35:033755	54:35:073430	54:35:053575
532	54:19:010901	54:35:033165	54:35:073185	54:35:052750
533	54:35:061287	54:35:021035	54:35:073040	54:35:053180
534	54:35:061475	54:35:014030	54:35:073115	54:35:052630
535	54:35:032532	54:35:021121	54:35:071330	54:35:053620
536	54:35:061685	54:35:033557	54:35:074645	54:35:052425
537	54:35:061805	54:35:071095	54:35:074300	54:35:053375
538	54:35:021595	54:35:021455	54:35:073150	54:35:064435
539	54:35:061155	54:35:013980	54:35:064400	54:35:052485
540	54:35:064175	54:35:032957	54:35:071500	54:35:052915
541	54:35:064095	54:35:101435	54:35:021305	54:35:052015
542	54:35:061695	54:35:014150	54:35:071345	54:35:064310
543	54:35:063280	54:35:033045	54:35:073165	54:35:052935
544	54:35:061385	54:35:033600	54:35:073585	54:35:052085
545	54:35:021605	54:35:032165	54:35:073330	54:35:052490
546	54:35:061745	54:35:033645	54:35:072895	54:35:051800
547	54:35:063300	54:35:033085	54:35:073490	54:35:051815
548	54:35:061445	54:35:041930	54:35:073465	54:35:053020
549	54:35:021662	54:35:032350	54:35:073375	54:35:053605
550	54:35:061565	54:35:033385	54:35:071585	54:35:052765
551	54:35:032892	54:35:033420	54:35:101160	54:35:053570
552	54:35:064066	54:35:021235	54:35:073535	54:35:052830
553	54:35:061465	54:35:014025	54:35:073650	54:35:052805
554	54:35:061295	54:35:101440	54:35:073315	54:35:053490
555	54:35:032531	54:35:101326	54:35:074280	54:35:052060
556	54:35:061085	54:35:014115	54:35:074270	54:35:052735
557	54:35:061140	54:35:032780	54:35:073045	54:35:052200

№ п/п	Номера кадастровых кварталов			
	1	2	3	4
558	54:35:021020	54:35:071100	54:35:074336	54:35:052190
559	54:35:064155	54:35:101005	54:35:071901	54:35:053450
560	54:35:032505	54:35:021420	54:35:073170	54:35:053265
561	54:35:061650	54:35:041755	54:35:071675	54:35:052375
562	54:35:032891	54:35:101611	54:35:073565	54:35:051990
563	54:35:064710	54:35:042150	54:35:072390	54:35:052880
564	54:35:061320	54:35:032375	54:35:101560	54:35:052050
565	54:35:061530	54:35:033430	54:35:071390	54:35:053505
566	54:35:061305	54:35:071075	54:35:072715	54:35:064385
567	54:35:032510	54:35:041880	54:35:073505	54:35:052930
568	54:35:063175	54:35:021215	54:35:073470	54:35:064241
569	54:35:061375	54:35:021375	54:35:074675	54:35:053120
570	54:35:051640	54:35:033215	54:35:072975	54:35:053355
571	54:35:064083	54:35:032585	54:35:072630	54:35:052440
572	54:35:021580	54:35:101460	54:35:073340	54:35:053440
573	54:35:061755	54:35:021070	54:35:073305	54:35:053195
574	54:35:061255	54:35:021300	54:35:074320	54:35:064240
575	54:35:064265	54:35:012615	54:35:073520	54:35:052430
576	54:35:032885	54:35:042320	54:35:021270	54:35:064255
577	54:35:021665	54:35:032040	54:35:074465	54:35:053760
578	54:35:033785	54:35:021085	54:35:064491	54:35:052360
579	54:35:061680	54:35:033140	54:35:074470	54:35:064415
580	54:35:064170	54:35:012685	54:35:073001	54:35:051780
581	54:35:062110	54:35:013970	54:35:074435	54:35:052090
582	54:35:064120	54:35:013975	54:35:021280	54:35:052106
583	54:35:051655	54:35:032180	54:35:072875	54:35:053615
584	54:35:061245	54:35:033761	54:35:072365	54:35:051785
585	54:35:061265	54:35:101065	54:35:072550	54:35:052170
586	54:35:061290	54:35:021205	54:35:074371	54:35:051005
587	54:35:064145	54:35:061010	54:35:072395	54:35:064295
588	54:35:064105	54:35:042080	54:35:074620	54:35:052080
589	54:35:061716	54:35:021410	54:35:073610	54:35:053125
590	54:35:064082	54:35:031915	54:35:072965	54:35:064375
591	54:35:051760	54:35:071125	54:35:072910	54:35:053625
592	54:35:063325	54:35:032715	54:35:073530	54:35:052960
593	54:35:061690	54:35:033556	54:35:073240	54:35:053242
594	54:35:061560	54:35:032435	54:35:074375	54:35:051830
595	54:35:061470	54:35:033075	54:35:073500	54:35:052870
596	54:35:061540	54:35:031895	54:35:072735	54:35:053520

№ п/п	Номера кадастровых кварталов			
	1	2	3	4
597	54:35:064169	54:35:013960	54:35:071340	54:35:052895
598	54:35:063305	54:35:101350	54:35:071400	54:35:052120
599	54:35:061700	54:35:032770	54:35:074410	54:35:052005
600	54:35:064062	54:35:032190	54:35:074600	54:35:052525
601	54:35:061055	54:35:042350	54:35:071320	54:35:052205
602	54:35:063330	54:35:033355	54:35:072680	54:35:053241
603	54:35:061535	54:35:101080	54:35:072785	54:35:052355
604	54:35:061800	54:35:101100	54:35:071485	54:35:051890
605	54:35:061045	54:35:101731	54:35:074260	54:35:052100
606	54:35:032810	54:35:042185	54:35:071540	54:35:052580
607	54:35:063340	54:35:014170	54:35:074533	54:35:052261
608	54:35:064085	54:35:071055	54:35:073390	54:35:053455
609	54:35:061850	54:35:014095	54:35:072610	54:35:053220
610	54:35:021666	54:35:032385	54:35:072855	54:35:053230
611	54:35:064055	54:35:042075	54:35:074625	54:35:053540
612	54:35:061775	54:35:032467	54:35:072800	54:35:052265
613	54:35:063315	54:35:021480	54:35:101550	54:35:052565
614	54:35:061760	54:35:032395	54:35:072170	54:35:052680
615	54:35:061220	54:35:101190	54:35:072235	54:35:052215
616	54:35:021540	54:35:014160	54:35:073425	54:35:052315
617	54:35:063310	54:35:021050	54:35:074576	54:35:053470
618	54:35:063355	54:35:101315	54:35:101520	54:35:052745
619	54:35:061735	54:35:041950	54:35:073065	54:35:052530
620	54:35:061232	54:35:042390	54:35:072720	54:35:064320
621	54:35:061260	54:35:021080	54:35:064440	54:35:051790
622	54:19:100102	54:35:021190	54:35:072195	54:35:052820
623	54:19:012101	54:35:042510	54:35:072840	54:35:052625
624	54:19:100701	54:35:032160	54:35:073920	54:35:053535
625	54:19:012201	54:19:120202	54:35:072190	54:35:052230
626	54:19:101403	54:19:110308	54:35:101580	54:35:052710
627	54:19:100702	54:19:120401	54:35:074350	54:35:052520
628	54:19:100101	54:19:111701	54:35:074671	54:35:053095
629	54:19:012001	54:19:110901	54:35:073685	54:35:052385
630	54:19:011101	54:19:120203	54:35:073100	54:35:051965
631	54:19:010801	54:19:132701	54:35:073595	54:35:051835
632	54:19:100401	54:35:013605	54:35:074475	54:35:053305
633	54:19:100501	54:35:013380	54:35:072595	54:35:053315
634	54:35:032315	54:35:011695	54:35:072335	54:35:051810
635	54:35:031695	54:35:013122	54:35:072300	54:35:052390

№ п/п	Номера кадастровых кварталов			
	1	2	3	4
636	54:35:032265	54:35:014660	54:35:073385	54:35:053445
637	54:35:031450	54:35:011110	54:35:073555	54:35:052180
638	54:35:031990	54:35:014920	54:35:074265	54:35:053285
639	54:35:031710	54:35:013415	54:35:073140	54:35:052620
640	54:35:031645	54:35:014270	54:35:071285	54:35:051901
641	54:35:031510	54:35:014445	54:35:074525	54:35:052920
642	54:35:031025	54:35:011625	54:35:073600	54:35:052990
643	54:35:031650	54:35:011055	54:35:073285	54:35:052135
644	54:35:032130	54:35:013660	54:35:072795	54:35:052105
645	54:35:033790	54:35:013675	54:35:074301	54:35:053380
646	54:35:032230	54:35:012795	54:35:074485	54:35:052500
647	54:35:031636	54:35:013230	54:35:073135	54:35:053330
648	54:35:031540	54:35:014516	54:35:072710	54:35:052155
649	54:35:031795	54:35:013145	54:35:072870	54:35:064325
650	54:35:031600	54:35:011485	54:35:073640	54:35:064245
651	54:35:031580	54:35:071797	54:35:074690	54:35:052035
652	54:35:031750	54:35:014585	54:35:021290	54:35:053501
653	54:35:032205	54:35:013800	54:35:073635	54:35:064445
654	54:35:032065	54:35:013861	54:35:071310	54:35:051820
655	54:35:031725	54:35:014930	54:35:073450	54:35:053460
656	54:35:033495	54:35:014355	54:35:073580	54:35:053595
657	54:35:031575	54:35:011700	54:35:073445	54:35:052065
658	54:35:032330	54:35:013100	54:35:101495	54:35:053295
659	54:35:032240	54:35:012310	54:35:072790	54:35:051795
660	54:35:031755	54:35:013480	54:35:073145	54:35:064300
661	54:35:031770	54:35:011735	54:35:072330	54:35:053545
662	54:35:031660	54:35:011045	54:35:071335	54:35:052955
663	54:35:032055	54:35:012405	54:35:072645	54:35:064395
664	54:35:031670	54:35:014790	54:35:101585	54:35:051905
665	54:35:033715	54:35:013310	54:35:074532	54:35:053560
666	54:35:031630	54:35:014345	54:35:074400	54:35:051030
667	54:35:032110	54:35:013210	54:35:072705	54:35:052905
668	54:35:031675	54:35:011320	54:35:073540	54:35:053325
669	54:35:033720	54:35:014575	54:35:073225	54:35:052560
670	54:35:032135	54:35:013295	54:35:074680	54:35:051805
671	54:35:033735	54:35:013475	54:35:073310	54:35:052350
672	54:35:031490	54:35:013500	54:35:073230	54:35:052845
673	54:35:031705	54:35:014415	54:35:072920	54:35:052515
674	54:35:031615	54:35:012905	54:35:073290	54:35:074255

№ п/п	Номера кадастровых кварталов			
	1	2	3	4
675	54:35:032150	54:35:014465	54:35:073660	54:35:052636
676	54:35:031997	54:35:014265	54:35:072860	54:35:052275
677	54:35:032095	54:35:011565	54:35:074390	54:35:052270
678	54:35:032022	54:35:014680	54:35:072600	54:35:052145
679	54:35:032090	54:35:015015	54:35:073325	54:35:052020
680	54:35:031760	54:35:014695	54:35:072940	54:35:052150
681	54:35:032305	54:35:011001	54:35:074385	54:35:051995
682	54:35:031590	54:35:014580	54:35:074285	54:35:051765
683	54:35:031785	54:35:013485	54:35:072690	54:35:052755
684	54:35:032245	54:35:013625	54:35:072570	54:35:052030
685	54:35:031631	54:35:011415	54:35:074345	54:35:052760
686	54:35:031905	54:35:013780	54:35:071840	54:35:051020
687	54:35:031515	54:35:011125	54:35:071231	54:35:052825
688	54:35:031485	54:35:014440	54:35:072505	54:35:052575
689	54:35:032270	54:35:012315	54:35:073605	54:35:053025
690	54:35:031520	54:35:012170	54:35:073130	54:35:053210
691	54:35:031985	54:35:013240	54:35:074700	54:35:052415
692	54:35:032310	54:35:014890	54:35:072410	54:35:052185
693	54:35:031535	54:35:013510	54:35:101590	54:35:053585
694	54:35:031700	54:35:013570	54:35:073251	54:35:052600
695	54:35:031625	54:35:012280	54:35:074365	54:35:053500
696	54:35:031780	54:35:011710	54:35:072740	54:35:052250
697	54:35:031500	54:35:014330	54:35:072825	54:35:053085
698	54:35:031950	54:35:014485	54:35:074595	54:35:052075
699	54:35:031570	54:35:011285	54:35:072650	54:35:052245
700	54:35:031585	54:35:012035	54:35:071220	54:35:052555
701	54:35:031685	54:35:013540	54:35:073090	54:35:052220
702	54:35:031632	54:35:014865	54:35:072850	54:35:052595
703	54:35:031955	54:35:012245	54:35:074425	54:35:053310
704	54:35:032235	54:35:014895	54:35:073420	54:35:052280
705	54:35:033560	54:35:012710	54:35:074325	54:35:052450
706	54:35:031560	54:35:013815	54:35:072336	54:35:052095
707	54:35:031020	54:35:014991	54:35:073195	54:35:052950
708	54:35:031605	54:35:013175	54:35:073191	54:35:052925
709	54:35:032076	54:35:013123	54:35:071295	54:35:052875
710	54:35:031633	54:35:013710	54:35:072625	54:35:052335
711	54:35:031495	54:35:015075	54:35:073200	54:35:051035
712	54:35:032120	54:35:014665	54:35:071655	54:35:052435
713	54:35:031035	54:35:011040	54:35:073155	54:35:052255

№ п/п	Номера кадастровых кварталов			
	1	2	3	4
714	54:35:032070	54:35:014405	54:35:072725	54:35:064365
715	54:35:031030	54:35:011330	54:35:074535	54:35:052835
716	54:35:031395	54:35:014515	54:35:073110	54:35:053610
717	54:35:031040	54:35:013125	54:35:073645	54:35:052615
718	54:35:031525	54:35:013590	54:35:074460	54:35:064335
719	54:35:031565	54:35:011400	54:35:021275	54:35:052885
720	54:35:033730	54:35:013650	54:35:072700	54:35:052365
721	54:35:032050	54:35:012320	54:35:073160	54:35:052165
722	54:35:031641	54:35:014820	54:35:073495	54:35:052310
723	54:35:033795	54:35:041135	54:35:074561	54:19:081301
724	54:35:031665	54:35:014595	54:35:072360	54:19:180109
725	54:35:032100	54:35:014335	54:35:073260	54:19:180601
726	54:35:031820	54:35:013150	54:35:073655	54:19:062303
727	54:35:031765	54:35:015005	54:35:071905	54:19:062001
728	54:35:032115	54:35:013250	54:35:072845	54:35:051910
729	54:35:031635	54:35:014986	54:35:074450	54:35:051920
730	54:35:031715	54:35:013790	54:35:073365	54:35:051915
731	54:35:032210	54:35:013425	54:35:073220	54:19:071101
732	54:35:031045	54:35:014190	54:35:073695	54:19:072501
733	54:35:031629	54:35:011165	54:35:072750	54:19:071602
734	54:35:031634	54:35:014518	54:35:072945	54:19:071401
735	54:35:032105	54:35:011337	54:35:072780	54:19:071601
736	54:35:033545	54:35:013685	54:35:073275	54:19:071901
737	54:35:031690	54:35:011395	54:35:073035	54:19:070201
738	54:35:031995	54:35:014925	54:35:073370	54:19:072101
739	54:35:033525	54:35:011570	54:35:101575	54:19:072201
740	54:35:031620	54:35:013235	54:35:074430	54:19:072401
741	54:35:031680	54:35:011315	54:35:073575	54:19:072602
742	54:35:032077	54:35:011465	54:35:074515	54:19:071701
743	54:35:033515	54:35:014470	54:35:072935	54:19:072301
744	54:35:031530	54:35:013111	54:35:071365	54:19:071801
745	54:35:031655	54:35:012305	54:35:072770	54:19:072701
746	54:35:032320	54:35:013665	54:35:101531	54:19:080601
747	54:35:031595	54:35:015095	54:35:073055	54:19:072601
748	54:35:031775	54:35:014620	54:35:071300	54:19:071201
749	54:35:032020	54:35:011200	54:35:101555	54:19:080701
750	54:35:031720	54:35:014425	54:35:072150	54:19:071501
751	54:35:032276	54:35:012350	54:35:073355	54:19:070801
752	54:35:031465	54:35:014295	54:35:072430	54:19:071301

№ п/п	Номера кадастровых кварталов			
	1	2	3	4
753	54:35:033520	54:35:011015	54:35:074660	54:35:092465
754	54:35:031015	54:35:013410	54:35:071380	54:35:092245
755	54:35:031610	54:35:012935	54:35:072590	54:35:092455
756	54:35:031860	54:35:013265	54:35:071490	54:35:092230
757	54:35:031555	54:35:014565	54:35:072655	54:35:092315
758	54:35:032250	54:35:012020	54:35:074310	54:35:092460
759	54:35:031460	54:35:013680	54:35:072970	54:35:092235
760	54:35:031637	54:35:071745	54:35:064607	54:35:092220
761	54:35:032060	54:35:012925	54:35:072131	54:35:092310
762	54:35:032200	54:35:071775	54:35:072575	54:35:092190
763	54:35:032225	54:35:071780	54:35:072980	54:35:092150
764	54:35:032140	54:35:015050	54:35:072830	54:35:092295
765	54:35:031865	54:35:013375	54:35:101510	54:35:092125
766	54:35:032260	54:35:013740	54:35:071862	54:35:092115
767	54:35:031010	54:35:013495	54:35:073670	54:35:092305
768	54:35:031790	54:35:012835	54:35:071421	54:35:092170
769	54:35:031480	54:35:013290	54:35:074562	54:35:092145
770	54:35:032025	54:35:014385	54:35:073405	54:35:092390
771	54:35:031745	54:35:012740	54:35:101515	54:35:092436
772	54:35:032125	54:35:011475	54:35:072510	54:35:092355
773	54:35:031455	54:35:014245	54:35:072880	54:35:092375
774	54:35:032255	54:35:014420	54:35:072585	54:35:092120
775	54:35:031740	54:35:013465	54:35:072615	54:35:092250
776	54:35:032075	54:35:014915	54:35:073000	54:35:091950
777	54:35:031505	54:35:014615	54:35:071495	54:35:092405
778	54:19:012801	54:35:013910	54:35:073005	54:35:092200
779	54:35:042525	54:35:013630	54:35:071225	54:35:092285
780	54:35:033060	54:35:013130	54:35:073235	54:35:092155
781	54:35:032415	54:35:071815	54:35:073455	54:35:092415
782	54:35:033020	54:35:013170	54:35:073120	54:35:092425
783	54:35:041530	54:35:011280	54:35:072660	54:35:092380
784	54:35:101655	54:35:011770	54:35:073080	54:35:092185
785	54:35:033040	54:35:012750	54:35:072605	54:35:092350
786	54:35:042570	54:35:013635	54:35:072900	54:35:092385
787	54:35:042110	54:35:012030	54:35:073270	54:35:092435
788	54:35:032300	54:35:011235	54:35:072565	54:35:092335
789	54:35:032450	54:35:012460	54:35:072560	54:35:092135
790	54:35:021165	54:35:014940	54:35:074550	54:35:092320
791	54:35:042480	54:35:011455	54:35:072175	54:35:092382

№ п/п	Номера кадастровых кварталов			
	1	2	3	4
792	54:35:101615	54:35:013385	54:35:072135	54:35:092140
793	54:35:032645	54:35:015085	54:35:074295	54:35:092360
794	54:35:042160	54:35:012760	54:35:072695	54:35:092340
795	54:35:101032	54:35:012915	54:35:074315	54:35:092165
796	54:35:041750	54:35:013245	54:35:071240	54:35:092330
797	54:35:101385	54:35:013105	54:35:072745	54:35:092160
798	54:35:032565	54:35:012085	54:35:101525	54:35:092345
799	54:35:021185	54:35:014705	54:35:074330	54:35:092210
800	54:35:021180	54:35:014290	54:35:073125	54:35:092260
801	54:35:072955	54:35:014625	54:35:074565	54:35:092240
802	54:35:042255	54:35:015045	54:35:071845	54:35:092341
803	54:35:042430	54:35:012940	54:35:052495	54:35:092205
804	54:35:042450	54:35:011795	54:35:071450	54:35:092370
805	54:35:033630	54:35:012805	54:35:064530	54:35:092091
806	54:35:033490	54:35:011340	54:35:064535	54:35:092195
807	54:35:042170	54:35:012185	54:35:073205	54:35:092065
808	54:35:101730	54:35:012510	54:35:072200	54:35:092420
809	54:35:032845	54:35:012820	54:35:101060	54:35:092300
810	54:35:014050	54:35:013580	54:35:073525	54:35:092265
811	54:35:101340	54:35:011325	54:35:073095	54:35:092060
812	54:35:032570	54:35:015070	54:35:074530	54:35:092325
813	54:35:033100	54:35:013640	54:35:074305	54:35:092130
814	54:35:042005	54:35:011685	54:35:071230	54:35:092400
815	54:35:042465	54:35:011430	54:35:074630	54:35:092397
816	54:35:032345	54:35:014550	54:35:072665	54:35:092175
817	54:35:042120	54:35:013118	54:35:073485	54:35:092365
818	54:35:033090	54:35:013011	54:35:073410	54:35:092215
819	54:35:041850	54:35:013140	54:35:071670	54:35:092255
820	54:35:042010	54:35:013835	54:35:072185	54:35:092290
821	54:35:101075	54:35:012435	54:35:072316	54:35:092180
822	54:35:041825	54:35:012847	54:35:074240	54:35:092280
823	54:35:033135	54:35:014510	54:35:073400	54:35:092225
824	54:35:041770	54:35:014845	54:35:073510	54:19:070123
825	54:35:032010	54:35:012860	54:35:072456	54:19:070901
826	54:35:101025	54:35:011860	54:35:072385	54:19:070124
827	54:35:041680	54:35:011530	54:35:073570	54:19:071001
828	54:35:041650	54:35:013745	54:35:073345	54:18:020102
829	54:35:012580	54:35:013420	54:35:073255	54:18:020101
830	54:35:101020	54:35:011740	54:35:073360	54:18:020103

№ п/п	Номера кадастровых кварталов			
	1	2	3	4
831	54:35:032455	54:35:012930	54:35:074615	54:18:020403
832	54:35:012610	54:35:071750	54:35:021285	54:18:020408
833	54:35:042315	54:35:013305	54:35:072820	54:18:020404
834	54:35:031870	54:35:011890	54:35:072765	54:18:020405
835	54:35:014065	54:35:011440	54:35:072280	54:18:020402
836	54:35:101130	54:35:013260	54:35:064510	54:19:111101
837	54:35:032370	54:35:013075	54:35:073320	54:19:110201
838	54:35:033240	54:35:071795	54:35:072255	54:19:110102
839	54:35:042095	54:35:014950	54:35:073680	54:19:111801
840	54:35:031885	54:35:013655	54:35:071410	54:19:110101
841	54:35:032012	54:35:012275	54:35:072890	54:19:112301
842	54:35:033580	54:35:011335	54:35:074555	54:19:110103
843	54:35:101251	54:35:013345	54:35:072930	54:19:120301
844	54:35:101455	54:35:012975	54:35:073280	54:19:110501
845	54:35:033110	54:35:014410	54:35:072905	54:19:111069
846	54:35:101620	54:35:012735	54:35:072685	54:19:130202
847	54:35:042335	54:35:071590	54:35:064545	54:19:130201
848	54:35:032027	54:35:013690	54:35:072555	54:19:134401
849	54:35:041700	54:35:012005	54:35:064540	54:19:133601
850	54:35:021040	54:35:012165	54:35:052510	54:19:130907
851	54:35:041840	54:35:012730	54:35:073550	–

9.4. Муниципальные образования Новосибирской области, в границах территорий которых полностью или частично расположена пятая подзона приаэродромной территории аэродрома Новосибирск (Ельцовка), приведены в таблице 9.3.

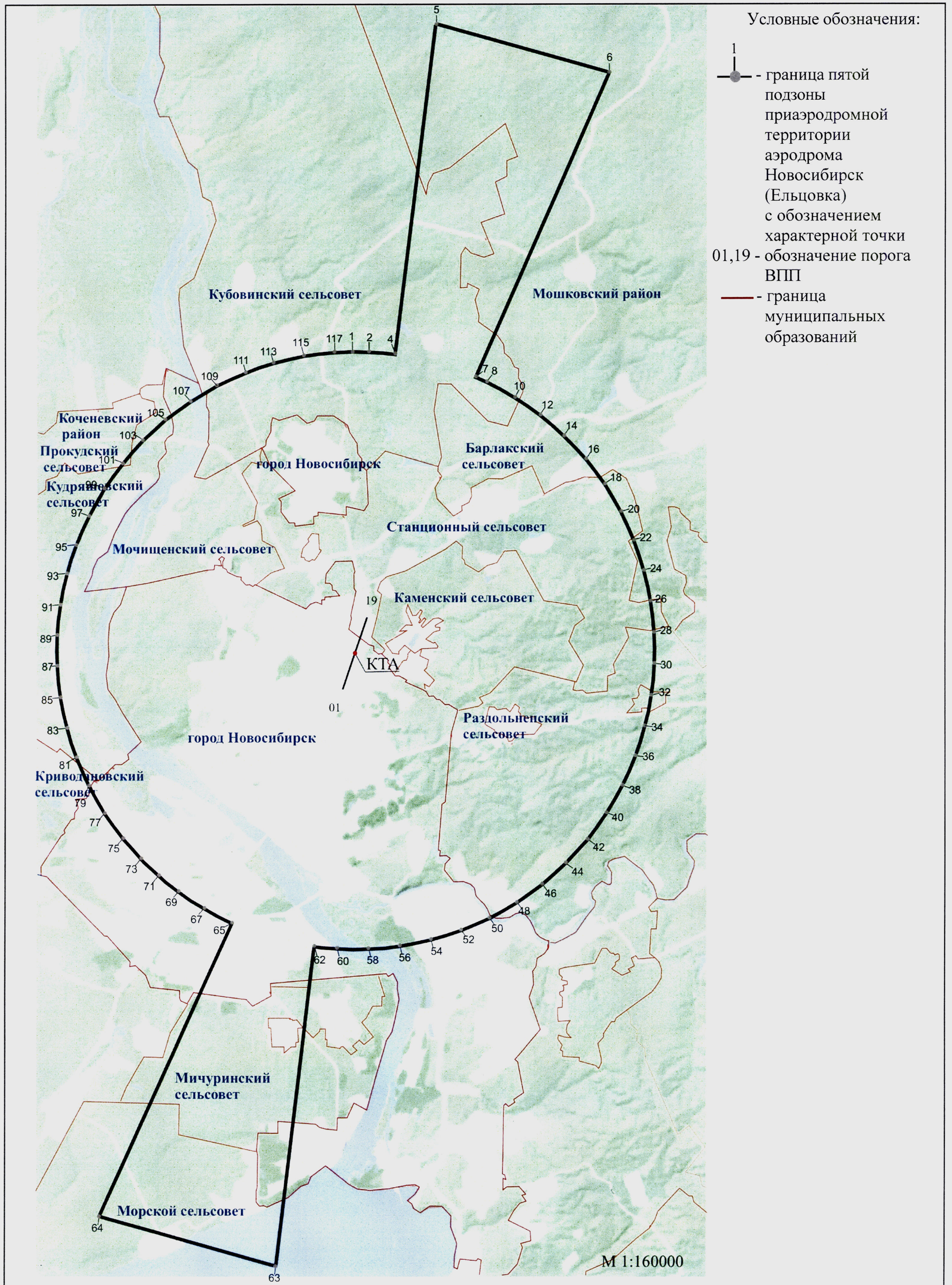
Таблица 9.3

№ п/п	Муниципальные образования
1	город Новосибирск
2	Станционный сельсовет, Новосибирский район
3	Каменский сельсовет, Новосибирский район
4	Кубовинский сельсовет, Новосибирский район
5	Морской сельсовет, Новосибирский район
6	Мичуринский сельсовет, Новосибирский район
7	Криводановский сельсовет, Новосибирский район
8	Раздольненский сельсовет, Новосибирский район

№ п/п	Муниципальные образования
9	Барлакский сельсовет, Мошковский район
10	Прокудский сельсовет, Коченевский район
11	Мочищенский сельсовет, Новосибирский район
12	Кудряшовский сельсовет, Новосибирский район

9.5. Графическое изображение границ пятой подзоны приаэродромной территории аэродрома Новосибирск (Ельцовка) приведено на схеме 11.

Схема 11



10. Описание границ шестой подзоны приаэродромной территории аэродрома Новосибирск (Ельцовка):

10.1. Шестая подзона приаэродромной территории аэродрома Новосибирск (Ельцовка) выделена по границам, установленным на удалении 15 км от КТА.

10.2. Перечень координат характерных точек границ шестой подзоны приаэродромной территории аэродрома Новосибирск (Ельцовка) приведен в таблице 10.1.

Таблица 10.1

Обозначение характерных точек границ	Координаты, МСК-54	
	X	Y
1	509791.71	4203413.67
2	509775.55	4204162.49
3	509723.94	4204943.12
4	509612.7	4205701.26
5	509485.03	4206475.71
6	509298.25	4207277.00
7	509083.38	4208006.73
8	508814.84	4208741.82
9	508530.04	4209476.68
10	508185.61	4210183.87
11	507830.31	4210874.62
12	507421.24	4211537.77
13	507054.55	4212132.24
14	506510.42	4212814.32
15	506004.28	4213358.34
16	505475.39	4213970.06
17	504909.11	4214512.27
18	504321.11	4215032.67
19	503813.08	4215490.50
20	503042.41	4215979.81
21	502367.91	4216389.31
22	501682.50	4216773.71
23	500959.15	4217107.65
24	500227.25	4217404.00
25	499496.88	4217674.41
26	498717.25	4217934.00
27	497968.99	4218086.88

Обозначение характерных точек границ	Координаты, МСК-54	
	X	Y
28	497197.24	4218240.88
29	496416.85	4218350.38
30	495637.45	4218407.79
31	494847.11	4218437.83
32	494065.20	4218413.13
33	493277.25	4218344.00
34	492499.39	4218252.79
35	491723.45	4218129.24
36	490964.12	4217931.92
37	490207.66	4217723.38
38	489462.52	4217449.14
39	488733.59	4217158.60
40	488027.05	4216813.07
41	487424.35	4216438.01
42	486666.38	4216031.64
43	486017.89	4215587.41
44	485391.33	4215113.01
45	484785.55	4214598.30
46	484206.31	4214058.05
47	483710.25	4213522.00
48	483141.27	4212884.74
49	482672.52	4212248.80
50	482215.98	4211606.06
51	481809.11	4210915.60
52	481425.84	4210226.47
53	481096.11	4209510.31
54	480795.64	4208786.12
55	480537.87	4208038.74
56	480311.84	4207283.40
57	480128.40	4206518.07
58	479992.21	4205741.39
59	479884.64	4204960.86
60	479836.33	4204174.67
61	479804.88	4203386.67
62	479843.17	4202596.55
63	479897.21	4201792.91
64	480020.88	4200998.41
65	480164.15	4200205.41

Обозначение характерных точек границ	Координаты, МСК-54	
	X	Y
66	480364.91	4199428.23
67	480597.24	4198661.09
68	480868.92	4197924.73
69	481176.74	4197202.94
70	481523.85	4196489.55
71	481911.90	4195801.66
72	482326.16	4195129.33
73	482800.25	4194478.32
74	483274.18	4193848.25
75	483807.90	4193265.66
76	484352.45	4192688.86
77	484941.57	4192163.62
78	485544.17	4191652.38
79	486186.10	4191189.07
80	486837.98	4190749.13
81	487517.18	4190351.27
82	488213.90	4189986.98
83	488927.49	4189658.55
84	489661.86	4189373.50
85	490411.37	4189113.43
86	491174.95	4188911.34
87	491938.91	4188727.79
88	492714.63	4188611.55
89	493492.99	4188505.69
90	494277.12	4188476.06
91	495060.80	4188455.48
92	495840.80	4188500.48
93	496621.76	4188566.05
94	497400.31	4188693.26
95	498123.25	4188827.00
96	498941.93	4189041.64
97	499683.41	4189280.38
98	500416.75	4189550.46
99	501136.12	4189870.75
100	501841.31	4190212.71
101	502517.36	4190607.66
102	503184.61	4191015.83
103	503814.32	4191482.33

Обозначение характерных точек границ	Координаты, МСК-54	
	X	Y
104	504440.26	4191956.43
105	505017.23	4192490.66
106	505587.07	4193031.20
107	506108.76	4193617.34
108	506613.97	4194216.94
109	507073.62	4194855.28
110	507504.90	4195493.32
111	507901.50	4196169.01
112	508265.14	4196867.35
113	508591.88	4197582.82
114	508879.27	4198314.35
115	509135.13	4199054.78
116	509331.00	4199805.41
117	509515.71	4200569.63
118	509640.85	4201334.38
119	509738.74	4202115.22
1	509791.71	4203413.67

10.3. Перечень кадастровых кварталов, в границах территорий которых полностью или частично расположена шестая подзона приаэродромной территории аэродрома Новосибирск (Ельцовка), приведен в таблице 10.2.

Таблица 10.2

№ п/п	Номера кадастровых кварталов			
	1	2	3	4
1	54:35:000000	54:35:101025	54:35:011570	54:35:021290
2	54:19:000000	54:35:041680	54:35:013235	54:35:073635
3	54:19:120701	54:35:041650	54:35:011315	54:35:071310
4	54:19:120501	54:35:012580	54:35:011465	54:35:073450
5	54:19:112001	54:35:101020	54:35:014470	54:35:073580
6	54:35:111600	54:35:032455	54:35:013111	54:35:073445
7	54:35:041122	54:35:012610	54:35:012305	54:35:101495
8	54:35:111630	54:35:042315	54:35:013665	54:35:072790
9	54:19:111201	54:35:031870	54:35:015095	54:35:073145
10	54:35:041090	54:35:014065	54:35:014620	54:35:072330
11	54:19:110701	54:35:101130	54:35:011200	54:35:071335
12	54:35:111250	54:35:032370	54:35:014425	54:35:072645

13	54:19:110801	54:35:033240	54:35:012350	54:35:101585
14	54:35:111090	54:35:042095	54:35:014295	54:35:074532
15	54:35:111210	54:35:031885	54:35:011015	54:35:074400
16	54:35:111225	54:35:032012	54:35:013410	54:35:072705
17	54:35:111180	54:35:033580	54:35:012935	54:35:073540
18	54:35:111175	54:35:101251	54:35:013265	54:35:073225
19	54:35:111097	54:35:101455	54:35:014565	54:35:074680
20	54:35:111070	54:35:033110	54:35:012020	54:35:073310
21	54:35:111220	54:35:101620	54:35:013680	54:35:073230
22	54:35:111085	54:35:042335	54:35:071745	54:35:072920
23	54:35:111080	54:35:032027	54:35:012925	54:35:073290
24	54:35:111240	54:35:041700	54:35:071775	54:35:073660
25	54:35:111635	54:35:021040	54:35:071780	54:35:072860
26	54:19:093502	54:35:041840	54:35:015050	54:35:074390
27	54:19:101001	54:35:042136	54:35:013375	54:35:072600
28	54:35:111130	54:35:101705	54:35:013740	54:35:073325
29	54:35:111456	54:35:032440	54:35:013495	54:35:072940
30	54:35:111486	54:35:021460	54:35:012835	54:35:074385
31	54:35:111355	54:35:033036	54:35:013290	54:35:074285
32	54:35:111030	54:35:014145	54:35:014385	54:35:072690
33	54:35:111330	54:35:101690	54:35:012740	54:35:072570
34	54:35:111295	54:35:014105	54:35:011475	54:35:074345
35	54:35:111050	54:35:101031	54:35:014245	54:35:071840
36	54:35:111165	54:35:042300	54:35:014420	54:35:071231
37	54:35:111470	54:35:042155	54:35:013465	54:35:072505
38	54:35:111045	54:35:032032	54:35:014915	54:35:073605
39	54:35:111455	54:35:033445	54:35:014615	54:35:073130
40	54:35:111405	54:35:042215	54:35:013910	54:35:074700
41	54:35:111385	54:35:032425	54:35:013630	54:35:072410
42	54:35:111620	54:35:012565	54:35:013130	54:35:101590
43	54:35:111015	54:35:101215	54:35:071815	54:35:073251
44	54:35:111340	54:35:042220	54:35:013170	54:35:074365
45	54:35:111540	54:35:101011	54:35:011280	54:35:072740
46	54:35:111135	54:35:042565	54:35:011770	54:35:072825
47	54:35:111305	54:35:041685	54:35:012750	54:35:074595
48	54:35:111265	54:35:012621	54:35:013635	54:35:072650
49	54:35:111100	54:35:012605	54:35:012030	54:35:071220
50	54:35:111200	54:35:101420	54:35:011235	54:35:073090
51	54:35:111550	54:35:041970	54:35:012460	54:35:072850
52	54:35:111530	54:35:033235	54:35:014940	54:35:074425
53	54:35:111260	54:35:033670	54:35:011455	54:35:073420

54	54:35:111440	54:35:041890	54:35:013385	54:35:074325
55	54:35:111185	54:35:014000	54:35:015085	54:35:072336
56	54:35:111350	54:35:032690	54:35:012760	54:35:073195
57	54:35:111485	54:35:033672	54:35:012915	54:35:073191
58	54:35:111465	54:35:032000	54:35:013245	54:35:071295
59	54:35:111035	54:35:032575	54:35:013105	54:35:072625
60	54:35:111315	54:35:021476	54:35:012085	54:35:073200
61	54:35:111625	54:35:101010	54:35:014705	54:35:071655
62	54:35:111040	54:35:032971	54:35:014290	54:35:073155
63	54:35:111300	54:35:031890	54:35:014625	54:35:072725
64	54:35:111585	54:35:101355	54:35:015045	54:35:074535
65	54:35:111190	54:35:071005	54:35:012940	54:35:073110
66	54:35:111280	54:35:033390	54:35:011795	54:35:073645
67	54:35:111390	54:35:033695	54:35:012805	54:35:074460
68	54:35:111615	54:35:101605	54:35:011340	54:35:021275
69	54:35:111170	54:35:031880	54:35:012185	54:35:072700
70	54:35:111590	54:35:014205	54:35:012510	54:35:073160
71	54:35:111500	54:35:012690	54:35:012820	54:35:073495
72	54:35:111475	54:35:042415	54:35:013580	54:35:074561
73	54:35:111425	54:35:032360	54:35:011325	54:35:072360
74	54:35:111610	54:35:012560	54:35:015070	54:35:073260
75	54:35:111525	54:35:041695	54:35:013640	54:35:073655
76	54:35:111595	54:35:101345	54:35:011685	54:35:071905
77	54:35:111065	54:35:101256	54:35:011430	54:35:072845
78	54:35:111395	54:35:041715	54:35:014550	54:35:074450
79	54:35:111125	54:35:012611	54:35:013118	54:35:073365
80	54:35:111005	54:35:033675	54:35:013011	54:35:073220
81	54:35:111400	54:35:071010	54:35:013140	54:35:073695
82	54:35:111605	54:35:042680	54:35:013835	54:35:072750
83	54:35:111480	54:35:013990	54:35:012435	54:35:072945
84	54:35:111520	54:35:101450	54:35:012847	54:35:072780
85	54:35:111025	54:35:032977	54:35:014510	54:35:073275
86	54:35:111235	54:35:032970	54:35:014845	54:35:073035
87	54:35:111140	54:35:012660	54:35:012860	54:35:073370
88	54:35:111010	54:35:071090	54:35:011860	54:35:101575
89	54:35:111560	54:35:041830	54:35:011530	54:35:074430
90	54:35:111570	54:35:033190	54:35:013745	54:35:073575
91	54:35:111325	54:35:033415	54:35:013420	54:35:074515
92	54:35:111365	54:35:071102	54:35:011740	54:35:072935
93	54:35:111145	54:35:021250	54:35:012930	54:35:071365
94	54:35:111160	54:35:071020	54:35:071750	54:35:072770

95	54:35:111020	54:35:042130	54:35:013305	54:35:101531
96	54:35:111510	54:35:101375	54:35:011890	54:35:073055
97	54:35:111430	54:35:013930	54:35:011440	54:35:071300
98	54:35:111275	54:35:042295	54:35:013260	54:35:101555
99	54:35:111505	54:35:071175	54:35:013075	54:35:072150
100	54:35:111460	54:35:032400	54:35:071795	54:35:073355
101	54:35:111320	54:35:071050	54:35:014950	54:35:072430
102	54:35:111285	54:35:042590	54:35:013655	54:35:074660
103	54:35:111445	54:35:042445	54:35:012275	54:35:071380
104	54:35:111105	54:35:041691	54:35:011335	54:35:072590
105	54:35:111495	54:35:041785	54:35:013345	54:35:071490
106	54:35:111060	54:35:033350	54:35:012975	54:35:072655
107	54:35:111095	54:35:032675	54:35:014410	54:35:074310
108	54:35:111490	54:35:032941	54:35:012735	54:35:072970
109	54:35:111155	54:35:101485	54:35:071590	54:35:064607
110	54:35:111545	54:35:021055	54:35:013690	54:35:072131
111	54:35:111360	54:35:101090	54:35:012005	54:35:072575
112	54:35:111115	54:35:042330	54:35:012165	54:35:072980
113	54:35:111420	54:35:033340	54:35:012730	54:35:072830
114	54:35:111270	54:35:031960	54:35:012555	54:35:101510
115	54:35:111535	54:35:014005	54:35:011595	54:35:071862
116	54:35:111410	54:35:032560	54:35:011820	54:35:073670
117	54:35:111446	54:35:041665	54:35:011115	54:35:071421
118	54:35:111245	54:35:032605	54:35:014521	54:35:074562
119	54:35:111341	54:35:033315	54:35:011855	54:35:073405
120	54:35:111375	54:35:042245	54:35:012920	54:35:101515
121	54:35:111370	54:35:014080	54:35:011310	54:35:072510
122	54:35:111310	54:35:042340	54:35:011520	54:35:072880
123	54:35:111380	54:35:042115	54:35:011845	54:35:072585
124	54:35:111230	54:35:032355	54:35:011640	54:35:072615
125	54:35:111575	54:35:041675	54:35:014891	54:35:073000
126	54:35:111326	54:35:042380	54:35:013300	54:35:071495
127	54:35:111515	54:35:042365	54:35:012780	54:35:073005
128	54:35:111055	54:35:032290	54:35:011305	54:35:071225
129	54:35:111345	54:35:071080	54:35:013085	54:35:073235
130	54:35:111435	54:35:042225	54:35:014260	54:35:073455
131	54:35:111290	54:35:041870	54:35:012890	54:35:073120
132	54:35:111415	54:35:032790	54:35:013335	54:35:072660
133	54:35:111580	54:35:032002	54:35:014785	54:35:073080
134	54:35:111565	54:35:032390	54:35:012900	54:35:072605
135	54:35:111150	54:35:041815	54:35:013270	54:35:072900

136	54:35:111075	54:35:014060	54:35:011070	54:35:073270
137	54:35:111450	54:35:033470	54:35:014555	54:35:072565
138	54:35:111120	54:35:033570	54:35:014240	54:35:072560
139	54:35:111110	54:35:041805	54:35:011575	54:35:074550
140	54:19:190302	54:35:021140	54:35:014635	54:35:072175
141	54:19:101002	54:35:042000	54:35:013805	54:35:072135
142	54:19:100901	54:35:032985	54:35:011725	54:35:074295
143	54:19:100201	54:35:033770	54:35:014590	54:35:072695
144	54:19:101102	54:35:021430	54:35:011650	54:35:074315
145	54:19:102401	54:35:033300	54:35:012240	54:35:071240
146	54:19:101103	54:35:033690	54:35:012550	54:35:072745
147	54:19:101101	54:35:033137	54:35:012840	54:35:101525
148	54:35:031260	54:35:033455	54:35:014530	54:35:074330
149	54:35:031381	54:35:032975	54:35:011295	54:35:073125
150	54:35:031205	54:35:061015	54:35:014225	54:35:074565
151	54:35:031160	54:35:101715	54:35:014310	54:35:071845
152	54:35:031420	54:35:101645	54:35:012250	54:35:052495
153	54:35:031545	54:35:101745	54:35:011750	54:35:071450
154	54:35:031405	54:35:033370	54:35:013870	54:35:064530
155	54:35:031425	54:35:042305	54:35:014685	54:35:064535
156	54:35:031080	54:35:101760	54:35:015080	54:35:073205
157	54:35:031185	54:35:042141	54:35:012830	54:35:072200
158	54:35:031150	54:35:032842	54:35:013490	54:35:101060
159	54:35:031640	54:35:013985	54:35:013120	54:35:073525
160	54:35:031390	54:35:071110	54:35:011500	54:35:073095
161	54:35:031170	54:35:101480	54:35:014545	54:35:074530
162	54:35:031195	54:35:033380	54:35:012845	54:35:074305
163	54:35:031376	54:35:041645	54:35:011230	54:35:071230
164	54:35:031210	54:35:032030	54:35:071595	54:35:074630
165	54:35:031165	54:35:021210	54:35:013535	54:35:072665
166	54:35:031310	54:35:101051	54:35:011170	54:35:073485
167	54:35:041020	54:35:033590	54:35:013055	54:35:073410
168	54:35:031155	54:35:032007	54:35:011135	54:35:071670
169	54:35:031175	54:35:033130	54:35:014490	54:35:072185
170	54:35:031375	54:35:042560	54:35:012770	54:35:072316
171	54:35:031346	54:35:101136	54:35:071755	54:35:074240
172	54:35:031100	54:35:021220	54:35:013611	54:35:073400
173	54:35:031345	54:35:032795	54:35:014725	54:35:073510
174	54:35:031200	54:35:042405	54:35:011630	54:35:072456
175	54:35:031385	54:35:033660	54:35:014755	54:35:072385
176	54:35:031190	54:35:101660	54:35:012725	54:35:073570

177	54:35:031320	54:35:042100	54:35:013390	54:35:073345
178	54:35:031245	54:35:041925	54:35:014840	54:35:073255
179	54:35:031240	54:35:032340	54:35:011140	54:35:073360
180	54:35:031250	54:35:032035	54:35:013205	54:35:074615
181	54:35:031255	54:35:021095	54:35:012295	54:35:021285
182	54:35:031280	54:35:021445	54:35:011240	54:35:072820
183	54:35:031365	54:35:041940	54:35:013775	54:35:072765
184	54:35:031342	54:35:032475	54:35:012970	54:35:077280
185	54:35:031060	54:35:042420	54:35:014715	54:35:064510
186	54:35:031140	54:35:042600	54:35:071760	54:35:073320
187	54:35:031230	54:35:033220	54:35:011385	54:35:072255
188	54:35:031350	54:35:042575	54:35:041730	54:35:073680
189	54:35:031270	54:35:021027	54:35:014935	54:35:071410
190	54:35:031265	54:35:021102	54:35:015000	54:35:072890
191	54:35:031275	54:35:041765	54:35:011895	54:35:074555
192	54:35:031055	54:35:042515	54:35:012790	54:35:072930
193	54:35:031235	54:35:042530	54:35:011535	54:35:073280
194	54:35:031341	54:35:032705	54:35:011450	54:35:072905
195	54:35:031116	54:35:033440	54:35:011030	54:35:072685
196	54:35:031225	54:35:101625	54:35:013700	54:35:064545
197	54:35:031065	54:35:033065	54:35:011130	54:35:072555
198	54:35:031435	54:35:032680	54:35:011065	54:35:064540
199	54:35:031125	54:35:021045	54:35:014655	54:35:052510
200	54:35:031295	54:35:042440	54:35:011545	54:35:073550
201	54:35:031400	54:35:101175	54:35:012800	54:35:072337
202	54:35:031305	54:35:101220	54:35:012500	54:35:074666
203	54:35:031220	54:35:042270	54:35:013610	54:35:073675
204	54:35:031550	54:35:041660	54:35:011215	54:35:072760
205	54:35:031130	54:35:101180	54:35:014340	54:35:072215
206	54:35:031300	54:35:031000	54:35:013840	54:35:071520
207	54:35:031050	54:35:032785	54:35:011970	54:35:072110
208	54:35:031180	54:35:041720	54:35:013155	54:35:052505
209	54:35:031410	54:35:041760	54:35:011060	54:35:071570
210	54:35:031415	54:35:041670	54:35:011805	54:35:072635
211	54:35:031340	54:35:101120	54:35:013670	54:35:072885
212	54:35:033800	54:35:032947	54:35:011470	54:35:101505
213	54:35:031315	54:35:032015	54:35:012945	54:35:072445
214	54:35:031090	54:35:073025	54:35:012060	54:35:072147
215	54:35:031440	54:35:021340	54:35:011250	54:35:073105
216	54:35:031330	54:35:101360	54:35:013915	54:35:072210
217	54:35:031430	54:35:014110	54:35:013520	54:35:072115

218	54:35:031445	54:35:032670	54:35:014275	54:35:071150
219	54:35:031135	54:35:042375	54:35:012230	54:35:071275
220	54:35:041005	54:35:042165	54:35:014255	54:35:101490
221	54:35:031290	54:35:033375	54:35:012285	54:35:021265
222	54:35:031075	54:35:021060	54:35:012955	54:35:073380
223	54:35:031115	54:35:033620	54:35:013595	54:35:072205
224	54:35:031070	54:35:101185	54:35:014520	54:35:072340
225	54:35:031120	54:35:041885	54:35:014610	54:35:073300
226	54:35:031145	54:35:101695	54:35:012100	54:35:074355
227	54:35:031370	54:35:033650	54:35:071810	54:35:073335
228	54:35:031355	54:35:101406	54:35:012095	54:35:073010
229	54:35:031215	54:35:042505	54:35:014475	54:35:071385
230	54:35:031285	54:35:031965	54:35:013810	54:35:071405
231	54:35:031347	54:35:021170	54:35:011930	54:35:071415
232	54:35:031380	54:35:033500	54:35:013395	54:35:072990
233	54:18:000000	54:35:042520	54:35:014185	54:35:071370
234	54:18:020401	54:35:042105	54:35:013350	54:35:072125
235	54:18:071003	54:35:101475	54:35:012775	54:35:073615
236	54:19:133701	54:35:041740	54:35:014560	54:35:071375
237	54:19:112201	54:35:101146	54:35:013755	54:35:072865
238	54:19:110601	54:35:042055	54:35:011210	54:35:074370
239	54:19:190304	54:35:041290	54:35:012485	54:35:072180
240	54:19:110104	54:35:032555	54:35:012050	54:35:072995
241	54:19:111401	54:35:033050	54:35:014710	54:35:074570
242	54:19:130801	54:35:021395	54:35:012025	54:35:074610
243	54:19:140129	54:35:033245	54:35:012015	54:35:072730
244	54:19:140135	54:35:033605	54:35:011525	54:35:101570
245	54:19:142601	54:35:041935	54:35:014640	54:35:072835
246	54:19:140138	54:35:021115	54:35:014645	54:35:071535
247	54:19:140136	54:35:071060	54:35:012180	54:35:072225
248	54:19:140139	54:35:042240	54:35:013285	54:35:072415
249	54:19:140137	54:35:033320	54:35:011435	54:35:072130
250	54:35:083592	54:35:071085	54:35:011195	54:35:073180
251	54:35:083920	54:35:071101	54:35:013770	54:35:072380
252	54:19:011601	54:35:032665	54:35:014607	54:35:072755
253	54:19:012401	54:35:033250	54:35:014975	54:35:072440
254	54:19:011201	54:35:031875	54:35:011785	54:35:074495
255	54:19:100301	54:35:101015	54:35:011680	54:35:071280
256	54:19:100601	54:35:101710	54:35:014795	54:35:073690
257	54:19:011401	54:35:042370	54:35:011840	54:35:073545
258	54:19:101404	54:35:031992	54:35:011380	54:35:073725

259	54:19:101301	54:35:101755	54:35:011185	54:35:072085
260	54:19:012301	54:35:032930	54:35:071200	54:35:083555
261	54:19:012601	54:35:042275	54:35:011815	54:35:082670
262	54:19:010101	54:35:033120	54:35:012290	54:35:083240
263	54:19:010601	54:35:101310	54:35:014875	54:35:074175
264	54:19:012701	54:35:033211	54:35:014810	54:35:074020
265	54:19:010102	54:35:033170	54:35:012141	54:35:071920
266	54:19:010201	54:35:033055	54:35:012880	54:35:082955
267	54:19:010103	54:35:042550	54:35:014365	54:35:071956
268	54:19:012602	54:35:033185	54:35:014650	54:35:074185
269	54:19:012501	54:35:031980	54:35:013760	54:35:083095
270	54:35:031945	54:35:032195	54:35:013430	54:35:083015
271	54:35:031825	54:35:071015	54:35:013600	54:35:083630
272	54:35:031850	54:35:042585	54:35:011555	54:35:082740
273	54:35:031855	54:35:042280	54:35:012090	54:35:081310
274	54:35:031005	54:35:021310	54:35:014460	54:35:074210
275	54:35:001000	54:35:032041	54:35:012855	54:19:140134
276	54:35:061005	54:35:012655	54:35:011300	54:35:073965
277	54:35:031810	54:35:021435	54:35:012865	54:35:083130
278	54:35:031730	54:35:021100	54:35:012255	54:35:083195
279	54:35:031815	54:35:021006	54:35:071825	54:35:074180
280	54:35:064370	54:35:032285	54:35:014535	54:35:082880
281	54:35:061780	54:35:071130	54:35:013871	54:35:074135
282	54:35:061641	54:35:033815	54:35:011445	54:35:083615
283	54:35:061525	54:35:041975	54:35:011360	54:35:073845
284	54:35:031910	54:35:032942	54:35:012755	54:35:082620
285	54:35:021550	54:35:021405	54:35:012965	54:35:081315
286	54:35:061125	54:35:041905	54:35:012475	54:35:074065
287	54:35:064100	54:35:033595	54:35:011505	54:35:082735
288	54:35:021640	54:35:013995	54:35:013830	54:35:082690
289	54:35:032545	54:35:033115	54:35:013695	54:35:072045
290	54:35:064180	54:35:071135	54:35:013135	54:35:074030
291	54:35:064130	54:35:033105	54:35:012980	54:35:083070
292	54:35:032507	54:35:041861	54:35:013180	54:35:074235
293	54:35:032905	54:35:042325	54:35:013515	54:35:071950
294	54:35:064280	54:35:042400	54:35:014540	54:35:073960
295	54:35:064160	54:35:071105	54:35:012525	54:35:082915
296	54:35:032825	54:35:012515	54:35:013116	54:35:082985
297	54:35:064285	54:35:033310	54:35:071830	54:35:082905
298	54:35:061120	54:35:042180	54:35:012335	54:35:073765
299	54:35:061785	54:35:033155	54:35:011990	54:35:082910

300	54:35:021625	54:35:041630	54:35:014390	54:35:074070
301	54:35:061325	54:35:042475	54:35:014360	54:35:073865
302	54:35:061291	54:35:032660	54:35:011460	54:35:082835
303	54:35:061515	54:35:014120	54:35:014745	54:35:073800
304	54:35:063176	54:35:071070	54:35:013921	54:35:083560
305	54:35:061795	54:35:021415	54:35:014519	54:35:083075
306	54:35:061330	54:35:021195	54:35:012325	54:35:073950
307	54:35:061490	54:35:041710	54:35:012125	54:35:083105
308	54:35:051725	54:35:101390	54:35:013070	54:35:082435
309	54:35:061765	54:35:042345	54:35:011780	54:35:072080
310	54:35:032535	54:35:033575	54:35:012300	54:35:082845
311	54:35:061095	54:35:101335	54:35:012932	54:35:082785
312	54:35:032895	54:35:041985	54:19:120201	54:35:071930
313	54:35:061335	54:35:031975	54:19:120101	54:35:073980
314	54:35:061420	54:35:014125	54:19:120204	54:35:073785
315	54:35:064200	54:35:014035	54:35:013110	54:35:082805
316	54:35:061275	54:35:072950	54:35:012715	54:35:082795
317	54:35:061450	54:35:012591	54:35:012720	54:35:074110
318	54:35:061370	54:35:041800	54:35:071800	54:35:083565
319	54:35:064150	54:35:021390	54:35:014395	54:35:082555
320	54:35:063170	54:35:042015	54:35:011405	54:35:074060
321	54:35:061705	54:35:042495	54:35:041130	54:35:083620
322	54:35:061135	54:35:021355	54:35:013325	54:35:082730
323	54:35:061195	54:35:021116	54:35:011580	54:35:082680
324	54:35:061221	54:35:033070	54:35:012260	54:35:083100
325	54:35:061380	54:35:014070	54:35:013115	54:35:083045
326	54:35:061720	54:35:012670	54:35:011850	54:35:082585
327	54:35:021660	54:35:101155	54:35:013832	54:35:081030
328	54:35:032855	54:35:032430	54:35:013885	54:35:073990
329	54:35:032516	54:35:042025	54:35:015010	54:35:082855
330	54:35:064220	54:35:041690	54:35:011155	54:35:073900
331	54:35:061485	54:35:031970	54:35:012465	54:35:082530
332	54:35:021590	54:35:101400	54:35:041735	54:35:083180
333	54:35:061390	54:35:021240	54:35:012950	54:35:082610
334	54:35:061435	54:35:101640	54:35:015055	54:35:082935
335	54:35:064090	54:35:033435	54:35:014505	54:35:074165
336	54:35:061710	54:35:032940	54:35:011880	54:35:082950
337	54:35:021575	54:35:041780	54:35:012225	54:35:082960
338	54:35:061230	54:35:071115	54:35:014970	54:35:083090
339	54:35:051720	54:35:032045	54:35:014830	54:35:074150
340	54:35:064270	54:35:021330	54:35:013785	54:35:082645

341	54:35:061431	54:35:041915	54:35:011425	54:35:082545
342	54:35:061645	54:35:012520	54:35:015065	54:35:082800
343	54:35:032865	54:35:032961	54:35:011730	54:35:073770
344	54:35:061205	54:35:071065	54:35:013705	54:35:072055
345	54:35:021515	54:35:033395	54:35:014605	54:35:082535
346	54:35:061400	54:35:033460	54:35:013555	54:35:072100
347	54:35:061280	54:35:033180	54:35:014430	54:35:073825
348	54:35:061315	54:35:033195	54:35:012885	54:35:083125
349	54:35:061715	54:35:071120	54:35:011225	54:35:082860
350	54:35:061520	54:35:041845	54:35:013505	54:35:073840
351	54:35:021610	54:35:012595	54:35:014500	54:35:082930
352	54:35:061060	54:35:101275	54:35:013750	54:35:073860
353	54:35:032550	54:35:013945	54:35:013215	54:35:081355
354	54:35:021510	54:35:033145	54:35:013400	54:35:082595
355	54:35:061351	54:35:033345	54:35:011275	54:35:082660
356	54:35:021565	54:35:101085	54:35:012410	54:35:074040
357	54:35:021645	54:35:072892	54:35:011355	54:35:073735
358	54:35:032870	54:35:021175	54:35:014885	54:35:082625
359	54:35:061730	54:35:101150	54:35:012810	54:35:082630
360	54:35:061250	54:35:031931	54:35:011760	54:35:053105
361	54:35:032890	54:35:071001	54:35:012040	54:35:082700
362	54:35:061231	54:35:032480	54:35:014600	54:35:082770
363	54:35:061575	54:35:042485	54:35:012850	54:35:073700
364	54:35:061235	54:35:042020	54:35:014495	54:35:082755
365	54:35:061430	54:35:032465	54:35:011835	54:35:072020
366	54:35:061410	54:35:032335	54:35:014525	54:35:082895
367	54:35:061050	54:35:014100	54:35:011830	54:35:083245
368	54:35:061640	54:35:033095	54:35:011550	54:35:074230
369	54:35:061270	54:35:031920	54:35:013525	54:35:082720
370	54:35:061200	54:35:032472	54:35:013875	54:35:073625
371	54:35:032850	54:35:101380	54:35:012340	54:35:083235
372	54:35:061415	54:35:012650	54:35:013440	54:35:074025
373	54:35:032860	54:35:033160	54:35:014480	54:35:073730
374	54:35:061115	54:35:042670	54:35:013160	54:35:083220
375	54:35:032915	54:35:033325	54:35:012220	54:35:071940
376	54:35:061080	54:35:101045	54:35:011150	54:35:083580
377	54:35:021525	54:35:021675	54:35:013060	54:35:073843
378	54:35:061425	54:35:021075	54:35:011610	54:35:082565
379	54:19:022301	54:35:032410	54:35:011480	54:35:074075
380	54:35:064140	54:35:042310	54:35:071805	54:35:081340
381	54:35:021615	54:35:042545	54:35:014995	54:35:082765

382	54:35:064171	54:35:033655	54:35:011120	54:35:074005
383	54:35:061670	54:35:033820	54:35:011080	54:35:073710
384	54:35:061070	54:35:101295	54:35:013275	54:35:082560
385	54:35:061561	54:35:033635	54:35:012105	54:35:083205
386	54:35:061750	54:35:033410	54:35:013725	54:35:083120
387	54:35:061746	54:35:101195	54:35:015030	54:35:082825
388	54:35:061225	54:35:031900	54:35:014825	54:35:083155
389	54:35:021530	54:35:042125	54:35:013360	54:35:071995
390	54:35:021535	54:35:033505	54:35:013121	54:35:083250
391	54:35:061256	54:35:042265	54:35:012825	54:35:073835
392	54:35:061545	54:35:033585	54:35:012065	54:35:082940
393	54:35:061666	54:35:032610	54:35:014517	54:35:082615
394	54:35:061556	54:35:041900	54:35:011800	54:35:071980
395	54:35:061655	54:35:032765	54:35:013550	54:35:081240
396	54:35:021620	54:35:101470	54:35:012205	54:35:083640
397	54:35:061310	54:35:101410	54:35:013890	54:35:073985
398	54:35:064165	54:35:101365	54:35:013905	54:35:081010
399	54:35:021630	54:35:042085	54:35:014955	54:35:081015
400	54:35:061240	54:35:012516	54:35:013865	54:35:082650
401	54:35:064110	54:35:042540	54:35:011410	54:35:081031
402	54:35:032495	54:35:033125	54:35:012530	54:35:072001
403	54:35:061770	54:35:042355	54:35:013200	54:35:074090
404	54:35:021585	54:35:101142	54:35:014905	54:35:083055
405	54:35:061100	54:35:042145	54:35:011175	54:35:082710
406	54:35:064115	54:35:021380	54:35:012000	54:35:083200
407	54:35:061150	54:35:071103	54:35:011490	54:35:073850
408	54:35:021655	54:35:021490	54:35:013620	54:35:081335
409	54:35:063291	54:35:101370	54:35:012045	54:35:071910
410	54:35:064225	54:35:042435	54:35:011900	54:35:083230
411	54:35:061190	54:35:032325	54:35:011790	54:35:083010
412	54:35:032600	54:35:101110	54:35:011560	54:35:082922
413	54:35:061790	54:35:042060	54:35:011270	54:35:073820
414	54:35:032155	54:35:042455	54:35:011865	54:35:082885
415	54:35:061175	54:35:101630	54:35:014945	54:35:073780
416	54:35:032490	54:35:032280	54:35:014250	54:35:073846
417	54:35:061065	54:35:042580	54:35:014450	54:35:074125
418	54:35:061300	54:35:033400	54:35:071765	54:35:083140
419	54:35:032815	54:35:033305	54:35:011825	54:35:083255
420	54:35:061145	54:35:042230	54:35:013450	54:35:081035
421	54:35:061495	54:35:033760	54:35:013090	54:35:082590
422	54:35:061215	54:35:071155	54:35:013530	54:35:074195

423	54:35:064185	54:35:032736	54:35:011145	54:35:072040
424	54:35:033805	54:35:033667	54:35:011075	54:35:071935
425	54:35:021465	54:35:032485	54:35:011160	54:35:081360
426	54:35:061580	54:35:033295	54:35:012490	54:35:073870
427	54:35:064271	54:35:012680	54:35:015035	54:35:053110
428	54:35:063285	54:35:071035	54:35:012195	54:35:081295
429	54:35:032910	54:35:101252	54:35:011515	54:35:074155
430	54:35:061405	54:35:033230	54:35:013715	54:35:082570
431	54:35:032925	54:35:033330	54:35:014805	54:35:082945
432	54:35:064190	54:35:033636	54:35:012010	54:35:082780
433	54:35:061615	54:35:033475	54:35:011265	54:35:081320
434	54:35:061110	54:35:042555	54:35:015040	54:35:082640
435	54:35:061170	54:35:032951	54:35:012785	54:19:140101
436	54:35:061165	54:35:101035	54:35:014305	54:19:140133
437	54:35:032893	54:35:041875	54:35:013856	54:35:082750
438	54:35:032900	54:35:012675	54:35:071545	54:35:082900
439	54:35:021670	54:35:101105	54:35:012055	54:35:074170
440	54:35:032880	54:35:042190	54:35:014609	54:35:082865
441	54:35:032830	54:35:021200	54:35:011495	54:35:082725
442	54:35:064112	54:35:101030	54:35:012870	54:35:081305
443	54:35:061555	54:35:042290	54:35:011645	54:35:082925
444	54:35:061796	54:35:033365	54:35:011050	54:35:082550
445	54:35:061440	54:35:042045	54:35:013117	54:35:083080
446	54:35:061210	54:35:042050	54:35:013825	54:35:074122
447	54:35:061550	54:35:033485	54:35:071600	54:35:074160
448	54:35:061675	54:35:033425	54:35:011660	54:35:083170
449	54:35:061285	54:35:042490	54:35:013720	54:35:073760
450	54:35:061625	54:35:033665	54:35:014965	54:35:083145
451	54:35:032530	54:35:032365	54:35:011095	54:35:074095
452	54:35:061396	54:35:033030	54:35:013735	54:35:074045
453	54:35:061090	54:35:033610	54:35:015060	54:35:083065
454	54:35:064075	54:35:101720	54:35:012190	54:35:082760
455	54:35:064195	54:35:032946	54:35:011365	54:35:083575
456	54:35:061510	54:35:032405	54:35:014815	54:35:082745
457	54:35:061020	54:35:101320	54:35:013765	54:35:082695
458	54:35:061181	54:35:042535	54:35:012265	54:35:082815
459	54:35:032500	54:35:033405	54:35:014780	54:35:073890
460	54:35:064260	54:35:021125	54:35:011690	54:35:083261
461	54:35:061075	54:35:101306	54:35:014195	54:35:073705
462	54:35:061635	54:35:032950	54:35:012075	54:35:073915
463	54:35:061130	54:35:101415	54:35:014675	54:35:082890

464	54:35:064275	54:35:032185	54:35:014220	54:35:081025
465	54:35:061585	54:19:011501	54:35:013460	54:35:083570
466	54:35:064080	54:35:021225	54:35:012470	54:35:083210
467	54:35:062530	54:35:041610	54:35:013165	54:35:081391
468	54:35:061740	54:35:033450	54:35:013065	54:35:072070
469	54:35:032875	54:35:014075	54:35:011810	54:35:073930
470	54:35:061480	54:35:101210	54:35:011715	54:35:081017
471	54:35:021500	54:35:033480	54:35:011782	54:35:074145
472	54:35:032525	54:35:021255	54:35:013355	54:35:074140
473	54:35:021560	54:35:101430	54:35:012070	54:35:074220
474	54:35:021600	54:35:033035	54:35:013080	54:35:072030
475	54:35:061665	54:35:071040	54:35:071790	54:35:083050
476	54:35:064125	54:35:101205	54:35:013900	54:35:073940
477	54:35:021635	54:35:101600	54:35:013850	54:35:081325
478	54:35:064135	54:35:014045	54:35:011905	54:35:074225
479	54:35:061160	54:35:101740	54:35:014570	54:35:073945
480	54:35:032540	54:35:033225	54:35:011675	54:35:073925
481	54:35:061505	54:35:021450	54:35:014960	54:35:074245
482	54:35:063290	54:35:041835	54:35:013545	54:35:073790
483	54:35:063295	54:35:032017	54:35:011775	54:35:083107
484	54:19:010901	54:35:101465	54:35:011420	54:35:073970
485	54:35:061287	54:35:101445	54:35:014720	54:35:082970
486	54:35:061475	54:35:041745	54:35:014200	54:35:074105
487	54:35:032532	54:35:014010	54:35:014320	54:35:081111
488	54:35:061685	54:35:042285	54:35:013645	54:35:074100
489	54:35:021595	54:35:071140	54:35:011765	54:35:083115
490	54:35:061155	54:35:101196	54:35:011745	54:35:083590
491	54:35:064175	54:35:041920	54:35:012505	54:35:074035
492	54:35:064095	54:35:042470	54:35:011345	54:35:083060
493	54:35:061695	54:35:101685	54:35:014630	54:35:082580
494	54:35:061385	54:35:101095	54:35:012200	54:35:083625
495	54:35:021605	54:35:012656	54:35:011020	54:35:053192
496	54:35:061745	54:35:021145	54:35:011670	54:35:073955
497	54:35:063300	54:35:012668	54:35:011390	54:35:083225
498	54:35:061445	54:35:021400	54:35:011190	54:35:074055
499	54:35:021662	54:35:071145	54:35:011985	54:35:081165
500	54:35:061565	54:35:041655	54:35:013455	54:35:082635
501	54:35:032892	54:35:021132	54:35:011350	54:35:081091
502	54:35:061465	54:35:032295	54:35:012495	54:35:073830
503	54:35:061295	54:35:033625	54:35:013095	54:35:074000
504	54:35:032531	54:35:021475	54:35:013225	54:35:074215

505	54:35:061085	54:35:012667	54:35:012960	54:35:072010
506	54:35:061140	54:35:021160	54:35:012175	54:35:073720
507	54:35:021020	54:35:101115	54:35:015090	54:35:083110
508	54:35:064155	54:35:012700	54:35:011090	54:35:083165
509	54:35:032505	54:35:032650	54:35:012215	54:35:074010
510	54:35:061650	54:35:033606	54:35:013872	54:35:082715
511	54:35:032891	54:35:032470	54:35:011635	54:35:072035
512	54:35:064710	54:35:033765	54:35:013795	54:35:082675
513	54:35:061320	54:35:031982	54:35:013315	54:35:083175
514	54:35:061530	54:35:071165	54:35:014315	54:35:083215
515	54:35:061305	54:35:071030	54:35:012895	54:35:082830
516	54:35:032510	54:35:021345	54:35:012450	54:35:082655
517	54:35:063175	54:35:101230	54:35:014280	54:35:073775
518	54:35:061375	54:35:032805	54:35:014910	54:35:083185
519	54:35:064083	54:35:071180	54:35:012330	54:35:082790
520	54:35:021580	54:35:032640	54:35:011255	54:35:083085
521	54:35:061755	54:35:033615	54:35:011205	54:35:081261
522	54:35:061255	54:35:014090	54:35:013280	54:35:073810
523	54:35:064265	54:35:101770	54:35:014835	54:35:082875
524	54:35:032885	54:35:032710	54:35:014300	54:35:082646
525	54:35:021665	54:35:042260	54:35:011025	54:35:081040
526	54:35:033785	54:35:021495	54:35:013845	54:35:074130
527	54:35:061680	54:35:014155	54:35:014700	54:35:082685
528	54:35:064170	54:35:032655	54:35:014735	54:35:082665
529	54:35:062110	54:35:014085	54:35:011260	54:35:082965
530	54:35:064120	54:35:101395	54:35:013330	54:35:083040
531	54:35:061245	54:35:014165	54:35:012745	54:35:081375
532	54:35:061265	54:35:101135	54:35:013320	54:35:083135
533	54:35:061290	54:35:033780	54:35:012765	54:35:074120
534	54:35:064145	54:35:101200	54:35:012815	54:35:074115
535	54:35:064105	54:35:101765	54:35:012270	54:35:083160
536	54:35:061716	54:35:032700	54:35:013405	54:35:082850
537	54:35:064082	54:35:033335	54:35:011290	54:35:081020
538	54:35:051760	54:35:032945	54:35:014180	54:35:082810
539	54:35:061690	54:35:071045	54:35:013220	54:35:073885
540	54:35:061560	54:35:042235	54:35:011220	54:35:083585
541	54:35:061470	54:35:101040	54:35:011085	54:35:082575
542	54:35:061540	54:35:033200	54:35:011180	54:35:073805
543	54:35:064169	54:35:032005	54:35:014285	54:35:083150
544	54:35:063305	54:35:033510	54:35:011105	54:35:073995
545	54:35:061700	54:35:032685	54:35:013820	54:35:073750

546	54:35:064062	54:35:014020	54:35:011100	54:35:081365
547	54:35:061055	54:35:101125	54:35:013435	54:35:083610
548	54:35:061535	54:35:033640	54:35:013112	54:35:082840
549	54:35:061045	54:35:101610	54:35:014670	54:35:081330
550	54:35:032810	54:35:101325	54:35:013365	54:35:073975
551	54:35:064085	54:35:042360	54:35:011245	54:35:073855
552	54:35:021666	54:35:033775	54:35:012875	54:35:071985
553	54:35:061775	54:35:012590	54:35:071820	54:35:082820
554	54:35:061760	54:35:032380	54:35:014375	54:35:073815
555	54:35:061220	54:35:033360	54:35:013615	54:35:073756
556	54:35:021540	54:35:012600	54:35:011035	54:35:083550
557	54:35:063310	54:35:033755	54:35:014855	54:35:083190
558	54:35:061735	54:35:033165	54:35:014325	54:35:072015
559	54:35:061232	54:35:021035	54:35:014750	54:35:081300
560	54:35:061260	54:35:014030	54:35:011755	54:35:073875
561	54:19:100102	54:35:021121	54:35:011705	54:35:073880
562	54:19:012101	54:35:033557	54:35:072915	54:35:073795
563	54:19:100701	54:35:071095	54:35:072815	54:35:074205
564	54:19:012201	54:35:021455	54:35:074480	54:35:071915
565	54:19:101403	54:35:013980	54:35:064405	54:35:082980
566	54:19:100702	54:35:032957	54:35:073435	54:35:074015
567	54:19:100101	54:35:101435	54:35:101665	54:35:073895
568	54:19:012001	54:35:014150	54:35:072776	54:35:073630
569	54:19:011101	54:35:033045	54:35:072165	54:35:083605
570	54:19:010801	54:35:033600	54:35:073460	54:35:073745
571	54:19:100401	54:35:032165	54:35:064500	54:35:082540
572	54:19:100501	54:35:033645	54:35:064505	54:35:071925
573	54:35:032315	54:35:033085	54:35:021295	54:35:064355
574	54:35:031695	54:35:041930	54:35:074340	54:35:052780
575	54:35:032265	54:35:032350	54:35:071360	54:35:064305
576	54:35:031450	54:35:033385	54:35:073070	54:35:064390
577	54:35:031990	54:35:033420	54:35:072670	54:35:053005
578	54:35:031710	54:35:021235	54:35:073295	54:35:052240
579	54:35:031645	54:35:014025	54:35:074510	54:35:052460
580	54:35:031510	54:35:101440	54:35:071855	54:35:052130
581	54:35:031025	54:35:101326	54:35:074695	54:35:053000
582	54:35:031650	54:35:014115	54:35:071556	54:35:064290
583	54:35:032130	54:35:032780	54:35:071290	54:35:052115
584	54:35:033790	54:35:071100	54:35:071645	54:35:074250
585	54:35:032230	54:35:101005	54:35:071395	54:35:052480
586	54:35:031636	54:35:021420	54:35:073515	54:35:052470

587	54:35:031540	54:35:041755	54:35:072090	54:35:052380
588	54:35:031795	54:35:101611	54:35:074605	54:35:052325
589	54:35:031600	54:35:042150	54:35:064495	54:35:052445
590	54:35:031580	54:35:032375	54:35:073020	54:35:052125
591	54:35:031750	54:35:033430	54:35:073480	54:35:052882
592	54:35:032205	54:35:071075	54:35:071876	54:35:051045
593	54:35:032065	54:35:041880	54:35:073475	54:35:052860
594	54:35:031725	54:35:021215	54:35:073175	54:35:081005
595	54:35:033495	54:35:021375	54:35:073215	54:35:052226
596	54:35:031575	54:35:033215	54:35:074505	54:35:052910
597	54:35:032330	54:35:032585	54:35:073075	54:35:052865
598	54:35:032240	54:35:101460	54:35:074500	54:35:052570
599	54:35:031755	54:35:021070	54:35:073210	54:35:064380
600	54:35:031770	54:35:021300	54:35:072620	54:35:052175
601	54:35:031660	54:35:012615	54:35:072805	54:35:052111
602	54:35:032055	54:35:042320	54:35:072370	54:35:052550
603	54:35:031670	54:35:032040	54:35:074445	54:35:051750
604	54:35:033715	54:35:021085	54:35:072545	54:35:052345
605	54:35:031630	54:35:033140	54:35:073395	54:35:052881
606	54:35:032110	54:35:012685	54:35:071890	54:35:052900
607	54:35:031675	54:35:013970	54:35:072132	54:35:052610
608	54:35:033720	54:35:013975	54:35:072420	54:35:052800
609	54:35:032135	54:35:032180	54:35:071305	54:35:064360
610	54:35:033735	54:35:033761	54:35:071850	54:35:051025
611	54:35:031490	54:35:101065	54:35:072425	54:35:052475
612	54:35:031705	54:35:021205	54:35:073590	54:35:052160
613	54:35:031615	54:35:061010	54:35:074290	54:35:052370
614	54:35:032150	54:35:042080	54:35:071315	54:35:052840
615	54:35:031997	54:35:021410	54:35:074640	54:35:052545
616	54:35:032095	54:35:031915	54:35:074563	54:35:064242
617	54:35:032022	54:35:071125	54:35:074395	54:35:064340
618	54:35:032090	54:35:032715	54:35:071650	54:35:052395
619	54:35:031760	54:35:033556	54:35:074275	54:35:052140
620	54:35:032305	54:35:032435	54:35:072985	54:35:052995
621	54:35:031590	54:35:033075	54:35:072375	54:35:052055
622	54:35:031785	54:35:031895	54:35:073620	54:35:074200
623	54:35:032245	54:35:013960	54:35:073415	54:35:052795
624	54:35:031631	54:35:101350	54:35:073250	54:35:064350
625	54:35:031905	54:35:032770	54:35:074656	54:35:064315
626	54:35:031515	54:35:032190	54:35:074490	54:35:052285
627	54:35:031485	54:35:042350	54:35:074650	54:35:064250

628	54:35:032270	54:35:033355	54:35:074360	54:35:081000
629	54:35:031520	54:35:101080	54:35:071350	54:35:052465
630	54:35:031985	54:35:101100	54:35:072640	54:35:053015
631	54:35:032310	54:35:101731	54:35:072675	54:35:052421
632	54:35:031535	54:35:042185	54:35:074540	54:35:052455
633	54:35:031700	54:35:014170	54:35:073245	54:35:052110
634	54:35:031625	54:35:071055	54:35:072960	54:35:052405
635	54:35:031780	54:35:014095	54:35:074455	54:35:053010
636	54:35:031500	54:35:032385	54:35:073560	54:35:064410
637	54:35:031950	54:35:042075	54:35:074440	54:35:052750
638	54:35:031570	54:35:032467	54:35:072580	54:35:052630
639	54:35:031585	54:35:021480	54:35:073050	54:35:052425
640	54:35:031685	54:35:032395	54:35:072810	54:35:064435
641	54:35:031632	54:35:101190	54:35:073265	54:35:052485
642	54:35:031955	54:35:014160	54:35:074380	54:35:052915
643	54:35:032235	54:35:021050	54:35:071374	54:35:064310
644	54:35:033560	54:35:101315	54:35:073430	54:35:052935
645	54:35:031560	54:35:041950	54:35:073185	54:35:052490
646	54:35:031020	54:35:042390	54:35:073040	54:35:053020
647	54:35:031605	54:35:021080	54:35:073115	54:35:052765
648	54:35:032076	54:35:021190	54:35:071330	54:35:052830
649	54:35:031633	54:35:042510	54:35:074645	54:35:052735
650	54:35:031495	54:35:032160	54:35:074300	54:35:052375
651	54:35:032120	54:19:120202	54:35:073150	54:35:052880
652	54:35:031035	54:19:110308	54:35:064400	54:35:064385
653	54:35:032070	54:19:120401	54:35:071500	54:35:052930
654	54:35:031030	54:19:111701	54:35:021305	54:35:064241
655	54:35:031395	54:19:110901	54:35:071345	54:35:052440
656	54:35:031040	54:19:120203	54:35:073165	54:35:064240
657	54:35:031525	54:19:132701	54:35:073585	54:35:052430
658	54:35:031565	54:35:013605	54:35:073330	54:35:064255
659	54:35:033730	54:35:013380	54:35:072895	54:35:052360
660	54:35:032050	54:35:011695	54:35:073490	54:35:064415
661	54:35:031641	54:35:013122	54:35:073465	54:35:051780
662	54:35:033795	54:35:014660	54:35:073375	54:35:052106
663	54:35:031665	54:35:011110	54:35:071585	54:35:052170
664	54:35:032100	54:35:014920	54:35:101160	54:35:064295
665	54:35:031820	54:35:013415	54:35:073535	54:35:064375
666	54:35:031765	54:35:014270	54:35:073650	54:35:052960
667	54:35:032115	54:35:014445	54:35:073315	54:35:051830
668	54:35:031635	54:35:011625	54:35:074280	54:35:052870

669	54:35:031715	54:35:011055	54:35:074270	54:35:052895
670	54:35:032210	54:35:013660	54:35:073045	54:35:052120
671	54:35:031045	54:35:013675	54:35:074336	54:35:052525
672	54:35:031629	54:35:012795	54:35:071901	54:35:052355
673	54:35:031634	54:35:013230	54:35:073170	54:35:052580
674	54:35:032105	54:35:014516	54:35:071675	54:35:052261
675	54:35:033545	54:35:013145	54:35:073565	54:35:052265
676	54:35:031690	54:35:011485	54:35:072390	54:35:052565
677	54:35:031995	54:35:071797	54:35:101560	54:35:052680
678	54:35:033525	54:35:014585	54:35:071390	54:35:052315
679	54:35:031620	54:35:013800	54:35:072715	54:35:052745
680	54:35:031680	54:35:013861	54:35:073505	54:35:052530
681	54:35:032077	54:35:014930	54:35:073470	54:35:064320
682	54:35:033515	54:35:014355	54:35:074675	54:35:052625
683	54:35:031530	54:35:011700	54:35:072975	54:35:052710
684	54:35:031655	54:35:013100	54:35:072630	54:35:052520
685	54:35:032320	54:35:012310	54:35:073340	54:35:053095
686	54:35:031595	54:35:013480	54:35:073305	54:35:052385
687	54:35:031775	54:35:011735	54:35:074320	54:35:052390
688	54:35:032020	54:35:011045	54:35:073520	54:35:052180
689	54:35:031720	54:35:012405	54:35:021270	54:35:052620
690	54:35:032276	54:35:014790	54:35:074465	54:35:052920
691	54:35:031465	54:35:013310	54:35:064491	54:35:052990
692	54:35:033520	54:35:014345	54:35:074470	54:35:052135
693	54:35:031015	54:35:013210	54:35:073001	54:35:052105
694	54:35:031610	54:35:011320	54:35:074435	54:35:052500
695	54:35:031860	54:35:014575	54:35:021280	54:35:052155
696	54:35:031555	54:35:013295	54:35:072875	54:35:064325
697	54:35:032250	54:35:013475	54:35:072365	54:35:064245
698	54:35:031460	54:35:013500	54:35:072550	54:35:064445
699	54:35:031637	54:35:014415	54:35:074371	54:35:064300
700	54:35:032060	54:35:012905	54:35:072395	54:35:052955
701	54:35:032200	54:35:014465	54:35:074620	54:35:064395
702	54:35:032225	54:35:014265	54:35:073610	54:35:051030
703	54:35:032140	54:35:011565	54:35:072965	54:35:052905
704	54:35:031865	54:35:014680	54:35:072910	54:35:052560
705	54:35:032260	54:35:015015	54:35:073530	54:35:052350
706	54:35:031010	54:35:014695	54:35:073240	54:35:052845
707	54:35:031790	54:35:011001	54:35:074375	54:35:052515
708	54:35:031480	54:35:014580	54:35:073500	54:35:074255
709	54:35:032025	54:35:013485	54:35:072735	54:35:052636

710	54:35:031745	54:35:013625	54:35:071340	54:35:052275
711	54:35:032125	54:35:011415	54:35:071400	54:35:052270
712	54:35:031455	54:35:013780	54:35:074410	54:35:052145
713	54:35:032255	54:35:011125	54:35:074600	54:35:052150
714	54:35:031740	54:35:014440	54:35:071320	54:35:051765
715	54:35:032075	54:35:012315	54:35:072680	54:35:052755
716	54:35:031505	54:35:012170	54:35:072785	54:35:051020
717	54:19:012801	54:35:013240	54:35:071485	54:35:052825
718	54:35:042525	54:35:014890	54:35:074260	54:35:052575
719	54:35:033060	54:35:013510	54:35:071540	54:35:053025
720	54:35:032415	54:35:013570	54:35:074533	54:35:052415
721	54:35:033020	54:35:012280	54:35:073390	54:35:052185
722	54:35:041530	54:35:011710	54:35:072610	54:35:052600
723	54:35:101655	54:35:014330	54:35:072855	54:35:053085
724	54:35:033040	54:35:014485	54:35:074625	54:35:052555
725	54:35:042570	54:35:011285	54:35:072800	54:35:052595
726	54:35:042110	54:35:012035	54:35:101550	54:35:052280
727	54:35:032300	54:35:013540	54:35:072170	54:35:052450
728	54:35:032450	54:35:014865	54:35:072235	54:35:052950
729	54:35:021165	54:35:012245	54:35:073425	54:35:052925
730	54:35:042480	54:35:014895	54:35:074576	54:35:052875
731	54:35:101615	54:35:012710	54:35:101520	54:35:052335
732	54:35:032645	54:35:013815	54:35:073065	54:35:051035
733	54:35:042160	54:35:014991	54:35:072720	54:35:052435
734	54:35:101032	54:35:013175	54:35:064440	54:35:052255
735	54:35:041750	54:35:013123	54:35:072195	54:35:064365
736	54:35:101385	54:35:013710	54:35:072840	54:35:052835
737	54:35:032565	54:35:015075	54:35:073920	54:35:052615
738	54:35:021185	54:35:014665	54:35:072190	54:35:064335
739	54:35:021180	54:35:011040	54:35:101580	54:35:052885
740	54:35:072955	54:35:014405	54:35:074350	54:35:052365
741	54:35:042255	54:35:011330	54:35:074671	54:35:052165
742	54:35:042430	54:35:014515	54:35:073685	54:35:052310
743	54:35:042450	54:35:013125	54:35:073100	54:18:020102
744	54:35:033630	54:35:013590	54:35:073595	54:18:020101
745	54:35:033490	54:35:011400	54:35:074475	54:18:020103
746	54:35:042170	54:35:013650	54:35:072595	54:18:020403
747	54:35:101730	54:35:012320	54:35:072335	54:18:020408
748	54:35:032845	54:35:014820	54:35:072300	54:18:020404
749	54:35:014050	54:35:041135	54:35:073385	54:18:020405
750	54:35:101340	54:35:014595	54:35:073555	54:18:020402

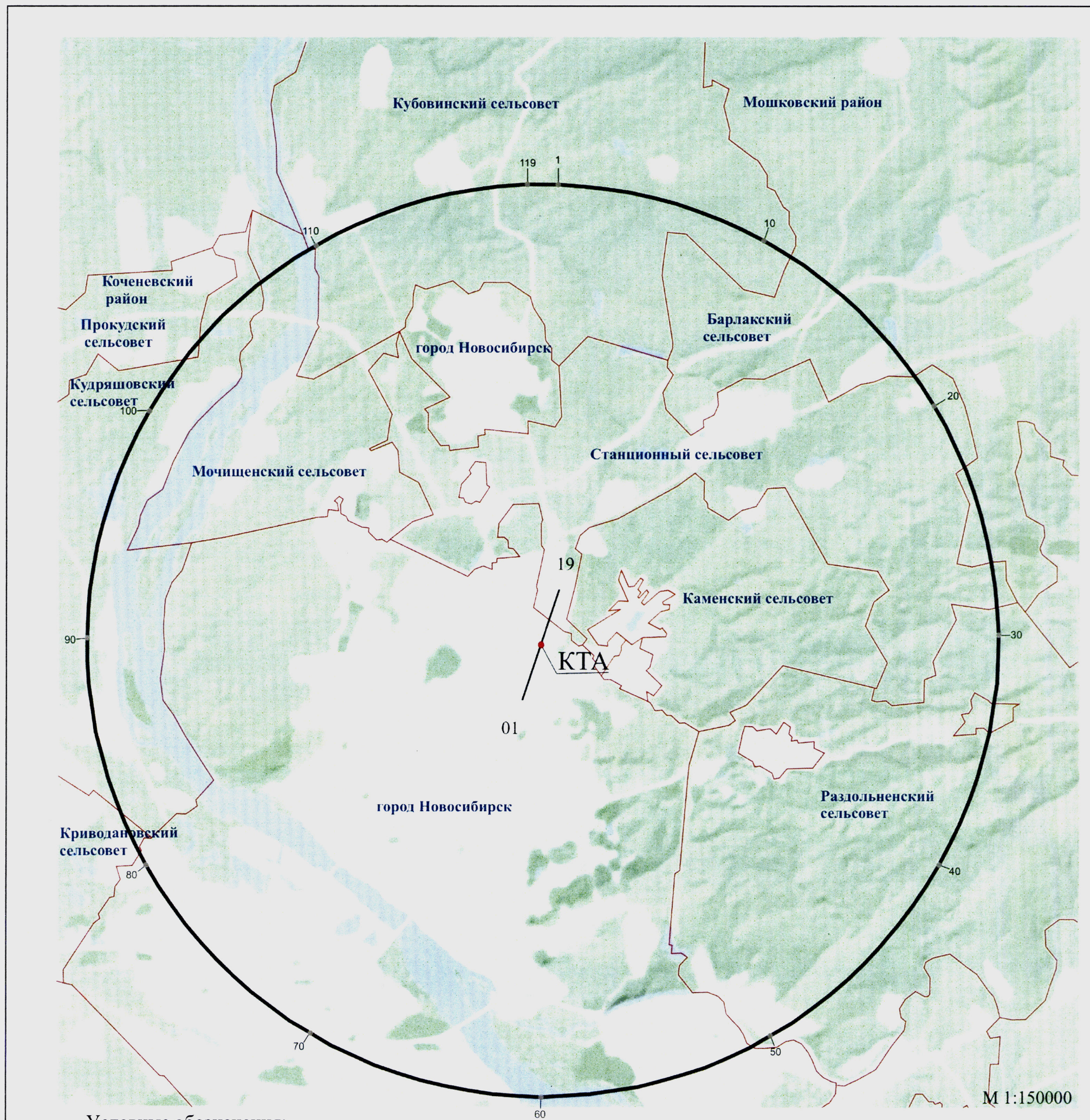
751	54:35:032570	54:35:014335	54:35:074265	54:19:111101
752	54:35:033100	54:35:013150	54:35:073140	54:19:110201
753	54:35:042005	54:35:015005	54:35:071285	54:19:110102
754	54:35:042465	54:35:013250	54:35:074525	54:19:111801
755	54:35:032345	54:35:014986	54:35:073600	54:19:110101
756	54:35:042120	54:35:013790	54:35:073285	54:19:112301
757	54:35:033090	54:35:013425	54:35:072795	54:19:110103
758	54:35:041850	54:35:014190	54:35:074301	54:19:120301
759	54:35:042010	54:35:011165	54:35:074485	54:19:110501
760	54:35:101075	54:35:014518	54:35:073135	54:19:111069
761	54:35:041825	54:35:011337	54:35:072710	54:19:130202
762	54:35:033135	54:35:013685	54:35:072870	54:19:130201
763	54:35:041770	54:35:011395	54:35:073640	54:19:133601
764	54:35:032010	54:35:014925	54:35:074690	54:19:130907

10.4. Муниципальные образования Новосибирской области, в границах территорий которых полностью или частично расположена шестая подзона приаэродромной территории аэродрома Новосибирск (Ельцовка), приведены в таблице 10.3.



Таблица 10.3

№ п/п	Муниципальные образования
1	город Новосибирск
2	Станционный сельсовет, Новосибирский район
3	Каменский сельсовет, Новосибирский район
4	Кубовинский сельсовет, Новосибирский район
5	Криводановский сельсовет, Новосибирский район
6	Раздольненский сельсовет, Новосибирский район
7	Барлакский сельсовет, Мошковский район
8	Прокудский сельсовет, Коченевский район
9	Мочищенский сельсовет, Новосибирский район
10	Кудряшовский сельсовет, Новосибирский район

10.5. Графическое изображение границ шестой подзоны приаэродромной территории аэродрома Новосибирск (Ельцовка) приведено на схеме 12.



Условные обозначения:

- 
 - граница шестой подзоны приаэродромной территории аэродрома Новосибирск (Ельцовка) с обозначением характерной точки
- 01, 19 - обозначение порога ВПП
- 
 - граница муниципальных образований

10.6. Перечень координат характерных точек границ секторов шестой подзоны приаэродромной территории аэродрома Новосибирск (Ельцовка) приведен в таблице 10.4.

Таблица 10.4

Обозначение характерных точек границ	Координаты, МСК-54	
	X	Y
Сектор 1 (R от 10 км до 15 км)		
Внешняя граница		
1	509791.71	4203413.67
2	509775.55	4204162.49
3	509723.94	4204943.12
4	509612.70	4205701.26
5	509485.03	4206475.71
6	509298.25	4207277.00
7	509083.38	4208006.73
8	508814.84	4208741.82
9	508530.04	4209476.68
10	508185.61	4210183.87
11	507830.31	4210874.62
12	507421.24	4211537.77
13	507054.55	4212132.24
14	506510.42	4212814.32
15	506004.28	4213358.34
16	505475.39	4213970.06
17	504909.11	4214512.27
18	504321.11	4215032.67
19	503813.08	4215490.50
20	503042.41	4215979.81
21	502367.91	4216389.31
22	501682.50	4216773.71
23	500959.15	4217107.65
24	500227.25	4217404.00
25	499496.88	4217674.41
26	498717.25	4217934.00
27	497968.99	4218086.88
28	497197.24	4218240.88
29	496416.85	4218350.38
30	495637.45	4218407.79
31	494847.11	4218437.83

Обозначение характерных точек границ	Координаты, МСК-54	
	X	Y
32	494065.20	4218413.13
33	493277.25	4218344.00
34	492499.39	4218252.79
35	491723.45	4218129.24
36	490964.12	4217931.92
37	490207.66	4217723.38
38	489462.52	4217449.14
39	488733.59	4217158.60
40	488027.05	4216813.07
41	487424.35	4216438.01
42	486666.38	4216031.64
43	486017.89	4215587.41
44	485391.33	4215113.01
45	484785.55	4214598.30
46	484206.31	4214058.05
47	483710.25	4213522.00
48	483141.27	4212884.74
49	482672.52	4212248.80
50	482215.98	4211606.06
51	481809.11	4210915.60
52	481425.84	4210226.47
53	481096.11	4209510.31
54	480795.64	4208786.12
55	480537.87	4208038.74
56	480311.84	4207283.40
57	480128.40	4206518.07
58	479992.21	4205741.39
59	479884.64	4204960.86
60	479836.33	4204174.67
61	479804.88	4203386.67
62	479843.17	4202596.55
63	479897.21	4201792.91
64	480020.88	4200998.41
65	480164.15	4200205.41
66	480364.91	4199428.23
67	480597.24	4198661.09
68	480868.92	4197924.73
69	481176.74	4197202.94

Обозначение характерных точек границ	Координаты, МСК-54	
	X	Y
70	481523.85	4196489.55
71	481911.90	4195801.66
72	482326.16	4195129.33
73	482800.25	4194478.32
74	483274.18	4193848.25
75	483807.90	4193265.66
76	484352.45	4192688.86
77	484941.57	4192163.62
78	485544.17	4191652.38
79	486186.10	4191189.07
80	486837.98	4190749.13
81	487517.18	4190351.27
82	488213.90	4189986.98
83	488927.49	4189658.55
84	489661.86	4189373.50
85	490411.37	4189113.43
86	491174.95	4188911.34
87	491938.91	4188727.79
88	492714.63	4188611.55
89	493492.99	4188505.69
90	494277.12	4188476.06
91	495060.80	4188455.48
92	495840.80	4188500.48
93	496621.76	4188566.05
94	497400.31	4188693.26
95	498123.25	4188827.00
96	498941.93	4189041.64
97	499683.41	4189280.38
98	500416.75	4189550.46
99	501136.12	4189870.75
100	501841.31	4190212.71
101	502517.36	4190607.66
102	503184.61	4191015.83
103	503814.32	4191482.33
104	504440.26	4191956.43
105	505017.23	4192490.66
106	505587.07	4193031.20
107	506108.76	4193617.34

Обозначение характерных точек границ	Координаты, МСК-54	
	X	Y
108	506613.97	4194216.94
109	507073.62	4194855.28
110	507504.90	4195493.32
111	507901.50	4196169.01
112	508265.14	4196867.35
113	508591.88	4197582.82
114	508879.27	4198314.35
115	509135.13	4199054.78
116	509331.00	4199805.41
117	509515.71	4200569.63
118	509640.85	4201334.38
119	509738.74	4202115.22
1	509791.71	4203413.67
Внутренняя граница		
120	504804.33	4203721.06
121	504759.04	4204274.33
122	504695.89	4204824.61
123	504609.62	4205373.43
124	504479.88	4205916.17
125	504337.23	4206456.87
126	504145.35	4206978.71
127	503938.73	4207496.21
128	503696.13	4207999.09
129	503428.66	4208488.15
130	503140.06	4208960.08
131	502813.03	4209413.83
132	502472.47	4209863.46
133	502090.89	4210271.89
134	501702.88	4210677.67
135	501273.76	4211049.16
136	500840.15	4211407.93
137	500381.73	4211741.94
138	499911.33	4212033.57
139	499426.51	4212313.98
140	498918.59	4212548.54
141	498404.89	4212772.82
142	497871.77	4212953.93
143	497335.13	4213113.79

Обозначение характерных точек границ	Координаты, МСК-54	
	X	Y
144	496794.43	4213241.38
145	496243.21	4213332.75
146	495686.87	4213407.25
147	495126.91	4213433.16
148	494569.28	4213439.40
149	494018.74	4213411.64
150	493462.93	4213346.93
151	493012.09	4213273.12
152	492365.59	4213136.32
153	491825.29	4212991.99
154	491303.00	4212802.53
155	490780.82	4212600.77
156	490280.96	4212356.54
157	489786.88	4212089.05
158	489309.09	4211798.38
159	488848.63	4211472.98
160	488531.16	4211191.57
161	487990.53	4210756.11
162	487589.14	4210368.32
163	487216.81	4209951.95
164	486872.21	4209516.56
165	486535.86	4209063.24
166	486240.83	4208593.88
167	485951.57	4208107.81
168	485712.15	4207589.45
169	485489.16	4207073.85
170	485301.97	4206539.36
171	485142.72	4205999.58
172	485010.84	4205451.68
173	484917.48	4204893.29
174	484842.08	4204339.15
175	484817.54	4203778.58
176	484808.21	4203218.16
177	484843.17	4202658.38
178	484902.62	4202100.12
181	484991.18	4201544.32
182	485119.31	4200996.44
183	485260.13	4200454.24

Обозначение характерных точек границ	Координаты, МСК-54	
	X	Y
184	485453.42	4199926.53
185	485660.32	4199404.34
186	485906.35	4198899.71
187	486175.82	4198406.61
188	486468.98	4197928.05
189	486797.49	4197472.72
190	487134.91	4197026.44
191	487514.63	4196615.91
192	487904.48	4196214.28
193	488324.62	4195842.75
194	488761.25	4195491.21
195	489213.73	4195161.42
196	489689.91	4194867.51
197	490173.72	4194583.35
198	490681.98	4194348.91
199	491195.67	4194126.84
200	491723.41	4193944.06
201	492261.67	4193786.29
202	492805.77	4193656.33
203	493355.86	4193566.58
204	493909.19	4193490.02
205	494468.03	4193466.94
206	495027.02	4193456.30
207	495583.61	4193488.72
208	496138.93	4193547.72
209	496691.71	4193637.00
210	497235.39	4193760.88
211	497775.14	4193902.60
212	498299.14	4194091.94
213	498817.71	4194295.70
214	499319.41	4194538.72
215	499809.09	4194804.04
216	500283.94	4195094.45
217	500738.33	4195415.73
218	501181.09	4195753.63
219	501595.92	4196127.43
220	501998.88	4196513.23
221	502368.73	4196929.38

Обозначение характерных точек границ	Координаты, МСК-54	
	X	Y
222	502722.05	4197360.32
223	503049.83	4197810.01
224	503349.27	4198280.55
225	503630.05	4198763.91
226	503871.70	4199266.41
227	504099.11	4199775.59
228	504281.80	4200305.46
229	504446.28	4200838.44
230	504575.46	4201380.56
231	504673.42	4201927.79
232	504750.35	4202480.96
233	504779.99	4203037.69
234	504797.94	4203594.99
120	504804.33	4203721.06
Сектор 2 (R от 7,5 км до 10 км)		
Внешняя граница		
120	504804.33	4203721.06
121	504759.04	4204274.33
122	504695.89	4204824.61
123	504609.62	4205373.43
124	504479.88	4205916.17
125	504337.23	4206456.87
126	504145.35	4206978.71
127	503938.73	4207496.21
128	503696.13	4207999.09
129	503428.66	4208488.15
130	503140.06	4208960.08
131	502813.03	4209413.83
132	502472.47	4209863.46
133	502090.89	4210271.89
134	501702.88	4210677.67
135	501273.76	4211049.16
136	500840.15	4211407.93
137	500381.73	4211741.94
138	499911.33	4212033.57
139	499426.51	4212313.98
140	498918.59	4212548.54
141	498404.89	4212772.82

Обозначение характерных точек границ	Координаты, МСК-54	
	X	Y
142	497871.77	4212953.93
143	497335.13	4213113.79
144	496794.43	4213241.38
145	496243.21	4213332.75
146	495686.87	4213407.25
147	495126.91	4213433.16
148	494569.28	4213439.40
149	494018.74	4213411.64
150	493462.93	4213346.93
151	493012.09	4213273.12
152	492365.59	4213136.32
153	491825.29	4212991.99
154	491303.00	4212802.53
155	490780.82	4212600.77
156	490280.96	4212356.54
157	489786.88	4212089.05
158	489309.09	4211798.38
159	488848.63	4211472.98
160	488531.16	4211191.57
161	487990.53	4210756.11
162	487589.14	4210368.32
163	487216.81	4209951.95
164	486872.21	4209516.56
165	486535.86	4209063.24
166	486240.83	4208593.88
167	485951.57	4208107.81
168	485712.15	4207589.45
169	485489.16	4207073.85
170	485301.97	4206539.36
171	485142.72	4205999.58
172	485010.84	4205451.68
173	484917.48	4204893.29
174	484842.08	4204339.15
175	484817.54	4203778.58
176	484808.21	4203218.16
177	484843.17	4202658.38
180	484902.62	4202100.12
181	484991.18	4201544.32

Обозначение характерных точек границ	Координаты, МСК-54	
	X	Y
182	485119.31	4200996.44
183	485260.13	4200454.24
184	485453.42	4199926.53
185	485660.32	4199404.34
186	485906.35	4198899.71
187	486175.82	4198406.61
188	486468.98	4197928.05
189	486797.49	4197472.72
190	487134.91	4197026.44
191	487514.63	4196615.91
192	487904.48	4196214.28
193	488324.62	4195842.75
194	488761.25	4195491.21
195	489213.73	4195161.42
196	489689.91	4194867.51
197	490173.72	4194583.35
198	490681.98	4194348.91
199	491195.67	4194126.84
200	491723.41	4193944.06
201	492261.67	4193786.29
202	492805.77	4193656.33
203	493355.86	4193566.58
204	493909.19	4193490.02
205	494468.03	4193466.94
206	495027.02	4193456.30
207	495583.61	4193488.72
208	496138.93	4193547.72
209	496691.71	4193637.00
210	497235.39	4193760.88
211	497775.14	4193902.60
212	498299.14	4194091.94
213	498817.71	4194295.70
214	499319.41	4194538.72
215	499809.09	4194804.04
216	500283.94	4195094.45
217	500738.33	4195415.73
218	501181.09	4195753.63
219	501595.92	4196127.43

Обозначение характерных точек границ	Координаты, МСК-54	
	X	Y
220	501998.88	4196513.23
221	502368.73	4196929.38
222	502722.05	4197360.32
223	503049.83	4197810.01
224	503349.27	4198280.55
225	503630.05	4198763.91
226	503871.70	4199266.41
227	504099.11	4199775.59
228	504281.80	4200305.46
229	504446.28	4200838.44
230	504575.46	4201380.56
231	504673.42	4201927.79
232	504750.35	4202480.96
233	504779.99	4203037.69
234	504797.94	4203594.99
120	504804.33	4203721.06
Внутренняя граница		
235	502296.38	4203706.26
236	502257.91	4204255.84
237	502171.59	4204803.36
238	502049.86	4205342.39
239	501888.05	4205875.74
240	501696.09	4206399.10
241	501453.69	4206900.22
242	501176.89	4207382.47
243	500868.79	4207845.53
244	500528.76	4208288.34
245	500150.43	4208697.38
246	499745.19	4209077.54
247	499314.26	4209429.54
248	498860.43	4209753.23
249	498377.29	4210036.31
250	497874.73	4210280.29
251	497357.33	4210491.22
252	496824.47	4210667.32
253	496279.02	4210798.85
254	495726.25	4210884.24
255	495168.87	4210931.49

Обозначение характерных точек границ	Координаты, МСК-54	
	X	Y
256	494610.58	4210942.02
257	494051.73	4210909.80
258	493498.90	4210826.54
259	492952.87	4210708.89
260	492416.45	4210554.03
261	491892.12	4210361.26
262	491388.96	4210119.47
263	490902.48	4209846.36
264	490435.49	4209540.52
265	489990.15	4209203.21
266	489578.63	4208822.28
267	489193.66	4208416.67
268	488837.41	4207986.75
269	488510.49	4207532.89
270	488228.44	4207049.37
271	488080.56	4206549.79
272	487767.05	4206030.75
273	487588.91	4205501.36
274	487459.21	4204958.03
275	487319.62	4203848.34
276	487306.27	4203288.19
277	487338.74	4202729.94
278	487418.24	4202175.76
279	487533.32	4201627.31
280	487686.70	4201088.19
281	487881.12	4200564.13
282	488121.18	4200056.96
283	488394.53	4199565.32
284	488700.15	4199095.43
285	489038.65	4198648.70
286	489417.93	4198236.62
287	489823.23	4197851.01
288	490254.52	4197492.59
289	490706.83	4197164.67
290	491189.53	4196883.16
291	491690.41	4196634.76
292	492204.20	4196420.12
293	492732.10	4196242.08

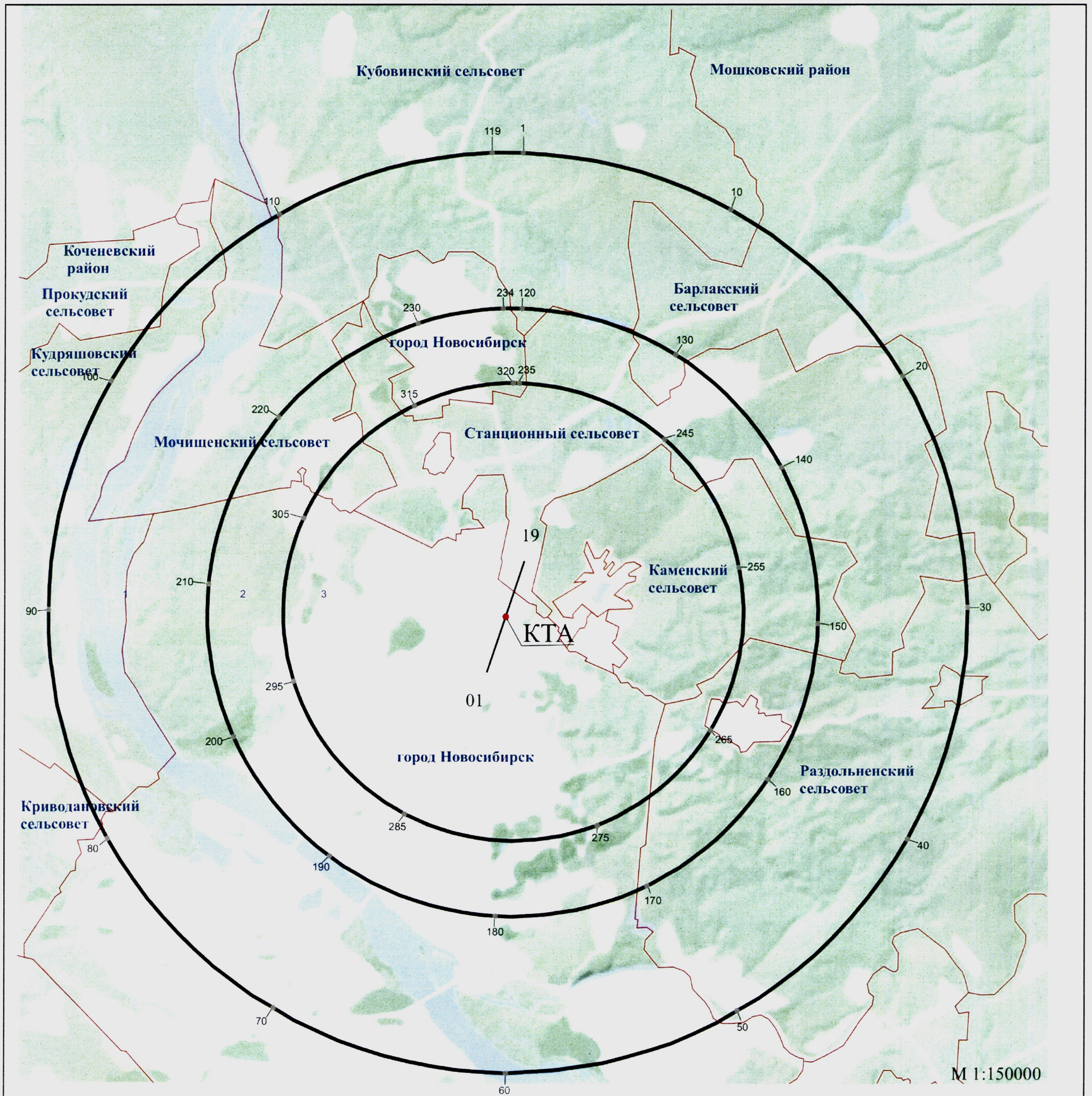
Обозначение характерных точек границ	Координаты, МСК-54	
	X	Y
294	493273.97	4196111.63
295	493825.25	4196020.89
296	494381.64	4195968.74
297	494938.21	4195952.60
298	495494.20	4195984.71
299	496047.49	4196060.57
300	496594.14	4196174.11
301	497132.01	4196323.68
302	497655.45	4196516.29
303	498159.83	4196751.71
304	498647.43	4197020.36
305	499115.52	4197319.56
306	499559.68	4197655.99
307	499115.52	4197319.56
308	499559.68	4197655.99
309	499973.43	4198029.55
310	500367.71	4198430.98
311	500724.03	4198856.52
312	501051.37	4199303.64
313	501334.77	4199784.37
314	501588.99	4200279.76
315	501808.44	4200791.72
316	501989.44	4201317.72
317	502123.03	4201858.75
318	502218.27	4202405.53
319	502280.71	4202960.26
320	502299.28	4203517.71
235	502296.38	4203706.26
Сектор 3 (R 7,5 км)		
235	502296.38	4203706.26
237	502257.91	4204255.84
238	502171.59	4204803.36
239	502049.86	4205342.39
240	501888.05	4205875.74
241	501696.09	4206399.10
242	501453.69	4206900.22
243	501176.89	4207382.47
244	500868.79	4207845.53

Обозначение характерных точек границ	Координаты, МСК-54	
	X	Y
245	500528.76	4208288.34
246	500150.43	4208697.38
247	499745.19	4209077.54
248	499314.26	4209429.54
249	498860.43	4209753.23
250	498377.29	4210036.31
251	497874.73	4210280.29
252	497357.33	4210491.22
253	496824.47	4210667.32
254	496279.02	4210798.85
255	495726.25	4210884.24
256	495168.87	4210931.49
257	494610.58	4210942.02
258	494051.73	4210909.80
259	493498.90	4210826.54
260	492952.87	4210708.89
261	492416.45	4210554.03
262	491892.12	4210361.26
263	491388.96	4210119.47
264	490902.48	4209846.36
265	490435.49	4209540.52
266	489990.15	4209203.21
267	489578.63	4208822.28
268	489193.66	4208416.67
269	488837.41	4207986.75
270	488510.49	4207532.89
271	488228.44	4207049.37
272	488052.70	4206593.43
273	487767.05	4206030.75
274	487588.91	4205501.36
275	487459.21	4204958.03
276	487355.56	4204390.80
277	487319.62	4203848.34
278	487306.27	4203288.19
279	487338.74	4202729.94
280	487418.24	4202175.76
281	487533.32	4201627.31
282	487686.70	4201088.19




Обозначение характерных точек границ	Координаты, МСК-54	
	X	Y
283	487881.12	4200564.13
284	488121.18	4200056.96
285	488394.53	4199565.32
286	488700.15	4199095.43
287	489038.65	4198648.70
288	489417.93	4198236.62
289	489823.23	4197851.01
290	490254.52	4197492.59
291	490706.83	4197164.67
292	491189.53	4196883.16
293	491690.41	4196634.76
294	492204.20	4196420.12
295	492732.10	4196242.08
296	493273.97	4196111.63
297	493825.25	4196020.89
298	494381.64	4195968.74
299	494938.21	4195952.60
300	495494.20	4195984.71
301	496047.49	4196060.57
302	496594.14	4196174.11
303	497132.01	4196323.68
304	497655.45	4196516.29
305	498159.83	4196751.71
306	498647.43	4197020.36
307	499115.52	4197319.56
308	499559.68	4197655.99
309	499973.43	4198029.55
310	500367.71	4198430.98
311	500724.03	4198856.52
312	501051.37	4199303.64
313	501334.77	4199784.37
314	501588.99	4200279.76
315	501808.44	4200791.72
316	501989.44	4201317.72
317	502123.03	4201858.75
318	502218.27	4202405.53
319	502280.71	4202960.26
320	502299.28	4203517.71

Обозначение характерных точек границ	Координаты, МСК-54	
	X	Y
235	502296.38	4203706.26

10.7. Графическое изображение секторов шестой подзоны приаэродромной территории аэродрома Новосибирск (Ельцовка) приведено на схеме 13.



Условные обозначения:

- 
 - граница секторов шестой подзоны приаэродромной территории аэродрома Новосибирск (Ельцовка) с обозначением характерной точки
- 01, 19 - обозначение порога ИВПП
- 
 - граница муниципальных образований
- 
 - обозначение номера сектора

11. Описание границ седьмой подзоны приаэродромной территории аэродрома Новосибирск (Ельцовка):

11.1. Седьмая подзона приаэродромной территории Новосибирск (Ельцовка) определена из условий негативного воздействия авиационного шума и включает территорию, ограниченную контуром предельно допустимого уровня эквивалентного уровня шума.

11.2. Граница седьмой подзоны приаэродромной территории аэродрома Новосибирск (Ельцовка) сформирована с учетом изолинии распространения на местности предельно допустимого уровня эквивалентного шума для ночного времени суток (с 23:00 до 07:00), равного $LA_{э\text{кв}} = 45$ дБА.

11.3. Перечень координат характерных точек границ седьмой подзоны приаэродромной территории аэродрома Новосибирск (Ельцовка) приведен в таблице 11.1.

Таблица 11.1

Обозначение характерных точек границ	Координаты, МСК-54	
	X	Y
1	493150.76	4203312.14
2	493166.39	4203302.96
3	493175.79	4203298.80
4	493230.12	4203259.06
5	493314.68	4203201.69
6	493428.18	4203073.52
7	493431.78	4203068.59
8	493431.61	4203065.04
9	493432.50	4203060.86
10	493428.39	4203053.51
11	493358.93	4202885.45
12	493344.98	4202814.09
13	493345.65	4202731.02
14	493433.01	4202611.55
15	493478.91	4202611.36
16	493634.15	4202615.92
17	493683.00	4202615.76
18	493762.91	4202648.67
19	493832.40	4202669.22

Обозначение характерных точек границ	Координаты, МСК-54	
	X	Y
20	493931.85	4202729.30
21	493989.11	4202763.21
22	494065.20	4202821.62
23	494146.74	4202856.29
24	494180.36	4202876.33
25	494274.90	4202935.55
26	494431.14	4203033.41
27	494475.19	4203053.54
28	494496.76	4203062.89
29	494670.18	4203116.82
30	494704.27	4203130.83
31	494771.99	4203151.58
32	494866.41	4203172.10
33	494953.52	4203206.26
34	495049.99	4203239.77
35	495156.25	4203291.28
36	495202.46	4203310.88
37	495226.53	4203314.33
38	495348.67	4203339.71
39	495444.04	4203348.77
40	495452.08	4203351.68
41	495465.19	4203354.06
42	495677.82	4203367.28
43	495701.89	4203373.04
44	495737.62	4203379.56
45	495804.96	4203385.38
46	495903.33	4203393.89
47	495945.51	4203403.50
48	496022.72	4203418.01
49	496120.76	4203428.41
50	496173.35	4203440.04
51	496201.21	4203446.20
52	496320.11	4203469.00
53	496330.63	4203470.33
54	496450.71	4203497.12
55	496530.52	4203513.51
56	496537.71	4203514.99
57	496639.87	4203542.84
58	496700.13	4203556.61

Обозначение характерных точек границ	Координаты, МСК-54	
	X	Y
59	496740.13	4203564.20
60	496910.43	4203606.07
61	496943.13	4203612.86
62	496949.56	4203614.83
63	496960.96	4203618.02
64	497146.11	4203661.53
65	497198.94	4203678.24
66	497292.14	4203703.52
67	497343.44	4203715.74
68	497448.26	4203746.72
69	497540.16	4203770.54
70	497632.21	4203798.09
71	497711.13	4203819.78
72	497881.43	4203861.64
73	497914.12	4203868.44
74	497920.56	4203870.40
75	497931.95	4203873.60
76	498055.10	4203909.10
77	498169.93	4203933.82
78	498263.13	4203959.10
79	498314.43	4203971.32
80	498419.26	4204002.30
81	498511.15	4204026.12
82	498603.20	4204053.67
83	498668.57	4204071.69
84	498707.02	4204081.76
85	498839.64	4204121.70
86	498900.50	4204139.72
87	498917.84	4204145.64
88	498951.98	4204157.14
89	499089.84	4204201.76
90	499167.00	4204228.74
91	499278.33	4204264.62
92	499317.64	4204277.84
93	499416.19	4204310.26
94	499468.42	4204325.92
95	499637.72	4204380.08
96	499658.18	4204387.54
97	499665.40	4204390.08

Обозначение характерных точек границ	Координаты, МСК-54	
	X	Y
98	499679.94	4204395.11
99	499844.47	4204452.55
100	499914.53	4204476.51
101	500032.53	4204515.84
102	500051.83	4204522.18
103	500163.71	4204559.21
104	500221.33	4204578.38
105	500396.96	4204638.05
106	500407.88	4204643.15
107	500412.85	4204645.07
108	500424.34	4204649.88
109	500582.34	4204719.75
110	500661.78	4204750.54
111	500762.91	4204790.37
112	500835.55	4204817.10
113	500910.83	4204845.69
114	500945.25	4204849.26
115	501038.05	4204894.79
116	501113.36	4204942.07
117	501159.61	4204965.52
118	501272.73	4205033.45
119	501317.51	4205056.56
120	501408.19	4205105.63
121	501436.21	4205120.80
122	501495.81	4205149.61
123	501578.84	4205228.58
124	501656.29	4205291.02
125	501778.77	4205402.61
126	501809.11	4205497.98
127	501866.32	4205616.97
128	501881.40	4205653.72
129	501767.80	4205769.04
130	501650.73	4205822.39
131	501530.89	4205770.44
132	501522.37	4205771.10
133	501401.50	4205745.73
134	501332.14	4205717.63
135	501184.90	4205679.18
136	501152.27	4205668.37

Обозначение характерных точек границ	Координаты, МСК-54	
	X	Y
137	501135.27	4205662.98
138	501071.61	4205645.26
139	500951.42	4205595.57
140	500903.08	4205586.27
141	500827.62	4205567.03
142	500752.84	4205542.59
143	500653.72	4205521.53
144	500548.15	4205495.59
145	500501.94	4205487.15
146	500404.27	4205465.39
147	500340.96	4205451.04
148	500192.55	4205423.91
149	500154.75	4205415.92
150	500130.09	4205410.10
151	500009.23	4205384.11
152	499925.60	4205362.91
153	499905.30	4205359.53
154	499875.11	4205352.44
155	499725.60	4205311.32
156	499655.92	4205296.51
157	499546.19	4205269.26
158	499522.54	4205262.73
159	499406.52	4205235.83
160	499320.14	4205213.48
161	499221.10	4205189.98
162	499157.13	4205173.96
163	499118.20	4205163.79
164	498955.10	4205123.06
165	498916.97	4205113.41
166	498907.74	4205111.56
167	498893.75	4205108.39
168	498714.40	4205064.33
169	498658.32	4205052.21
170	498566.20	4205026.60
171	498515.04	4205012.12
172	498409.01	4204983.03
173	498320.87	4204954.82
174	498217.00	4204922.70
175	498159.79	4204904.68

Обозначение характерных точек границ	Координаты, МСК-54	
	X	Y
176	498129.69	4204894.59
177	498034.13	4204863.39
178	497936.59	4204836.24
179	497910.53	4204829.51
180	497865.63	4204816.60
181	497740.20	4204781.13
182	497661.24	4204758.12
183	497551.61	4204718.36
184	497505.00	4204701.03
185	497412.16	4204666.91
186	497369.21	4204649.53
187	497258.93	4204605.25
188	497227.50	4204596.87
189	497184.32	4204583.14
190	497121.17	4204561.76
191	496996.80	4204519.33
192	496913.95	4204488.20
193	496818.19	4204446.80
194	496523.26	4204543.25
195	496319.02	4204484.77
196	496313.25	4204483.19
197	496286.05	4204467.13
198	496076.48	4204409.15
199	496036.31	4204405.24
200	495976.19	4204426.95
201	495914.71	4204470.18
202	495854.96	4204505.39
203	495776.03	4204543.10
204	495718.04	4204565.11
205	495671.35	4204588.12
206	495624.21	4204608.05
207	495371.83	4204611.58
208	495254.14	4204596.51
209	495139.84	4204566.26
210	495055.19	4204532.95
211	494769.84	4204350.19
212	494676.49	4204290.40
213	494629.08	4204260.04
214	494577.58	4204227.05

Обозначение характерных точек границ	Координаты, МСК-54	
	X	Y
215	494452.04	4204208.30
216	494308.54	4204215.97
217	494212.34	4204239.87
218	494101.71	4204238.39
219	494031.17	4204227.56
220	493963.78	4204199.99
221	493882.02	4204166.54
222	493814.72	4204132.26
223	493735.25	4204082.83
224	493647.23	4204014.54
225	493574.16	4203944.07
226	493515.50	4203875.36
227	493463.30	4203801.51
228	493411.01	4203714.03
229	493348.23	4203600.03
230	493318.19	4203545.47
231	493276.91	4203483.56
232	493244.43	4203445.13
233	493175.14	4203360.72
234	493156.01	4203331.64
1	493150.76	4203312.14

11.3. Перечень кадастровых кварталов, в границах территорий которых полностью или частично расположена седьмая подзона приаэродромной территории аэродрома Новосибирск (Ельцовка), приведен в таблице 11.2.

Таблица 11.2

№ п/п	Номера кадастровых кварталов			
	1	2	3	4
1	54:35:000000	54:35:011001	54:35:011130	54:35:011050
2	54:19:000000	54:35:011125	54:35:011065	54:35:011095
3	54:19:120701	54:35:011040	54:35:011215	54:35:011020
4	54:19:120501	54:35:011200	54:35:011060	54:35:011190
5	54:19:112001	54:35:011235	54:35:011210	54:35:011350
6	54:19:110308	54:35:011115	54:35:011195	54:35:011205
7	54:19:111701	54:35:011070	54:35:011155	54:35:011025
8	54:19:110901	54:35:011230	54:35:011225	54:35:011220
9	54:35:011695	54:35:011135	54:35:011150	54:35:011105

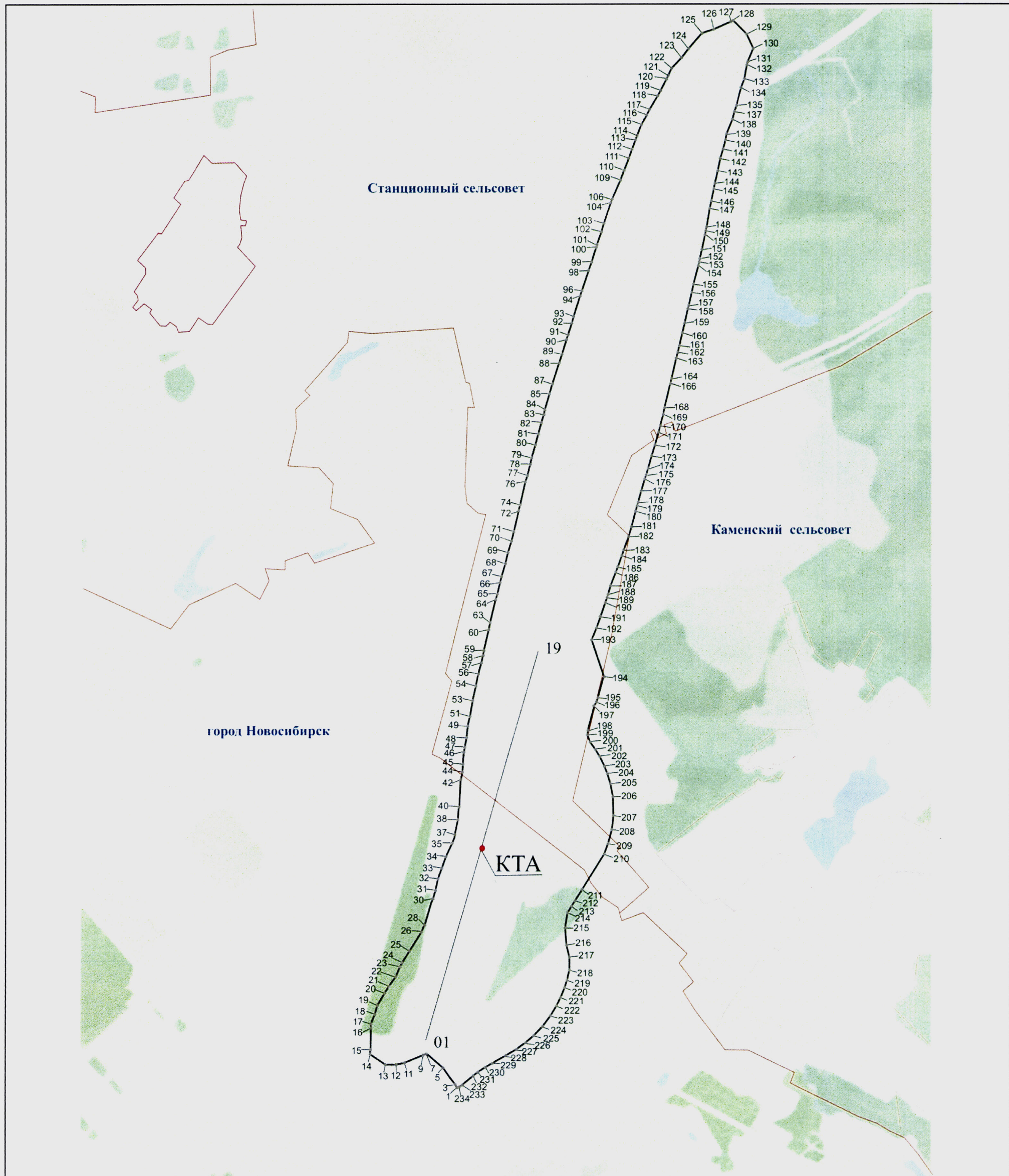
№ п/п	Номера кадастровых кварталов			
	1	2	3	4
10	54:35:011110	54:35:011140	54:35:011120	54:35:011100
11	54:35:011055	54:35:011240	54:35:011270	54:35:011035
12	54:35:011045	54:35:011030	54:35:011145	–

11.4. Муниципальные образования Новосибирской области, в границах территорий которых полностью или частично расположена седьмая подзона приаэродромной территории аэродрома Новосибирск (Ельцовка), приведены в таблице 11.3.

Таблица 11.3



№ п/п	Муниципальные образования
1	город Новосибирск
2	Станционный сельсовет, Новосибирский район
3	Каменский сельсовет, Новосибирский район

11.5. Графическое изображение границ седьмой подзоны приаэродромной территории аэродрома Новосибирск (Ельцовка) приведено на схеме 14.



М 1:20000

Условные обозначения:

-  - граница седьмой подзоны приаэродромной территории аэродрома Новосибирск (Ельцовка) с обозначением характерной точки
- 01,19 - обозначение порога ВПП
-  - граница муниципальных образований

III. Перечень ограничений использования объектов недвижимости и осуществления деятельности в границах приаэродромной территории аэродрома Новосибирск (Ельцовка)

12. Приаэродромная территория аэродрома Новосибирск (Ельцовка) является зоной с особыми условиями использования территорий.

В соответствии с требованиями Воздушного кодекса Российской Федерации и Федерального закона от 1 июля 2017 г. № 135-ФЗ «О внесении изменений в отдельные законодательные акты Российской Федерации в части совершенствования порядка установления и использования приаэродромной территории и санитарно-защитной зоны» на приаэродромной территории аэродрома Новосибирск (Ельцовка) установлены ограничения использования объектов недвижимости и осуществления деятельности в каждой подзоне.

12.1. Первая подзона приаэродромной территории аэродрома Новосибирск (Ельцовка):

Перечень ограничений использования объектов недвижимости и осуществления деятельности	Обоснование ограничений
В границах первой подзоны приаэродромной территории аэродрома Новосибирск (Ельцовка) запрещается размещать объекты, не предназначенные для организации и обслуживания воздушного движения и воздушных перевозок, обеспечения взлета, посадки, руления и стоянки воздушных судов.	1. Подпункт 1 пункта 3 статьи 47 Воздушного кодекса Российской Федерации. 2. Подпункт «а» пункта 1 ¹ Положения.

12.2. Вторая подзона приаэродромной территории аэродрома Новосибирск (Ельцовка):

Перечень ограничений использования объектов недвижимости и осуществления деятельности	Обоснование ограничений
В границах второй подзоны приаэродромной территории аэродрома Новосибирск (Ельцовка) запрещается размещать объекты, не предназначенные для обслуживания пассажиров и обработки багажа, грузов и почты, обслуживания воздушных судов, хранения авиационного топлива и заправки воздушных судов, обеспечения энергоснабжения, а также объекты, не относящиеся к инфраструктуре аэродрома.	1. Подпункт 2 пункта 3 статьи 47 Воздушного кодекса Российской Федерации. 2. Подпункт «а» пункта 1 ¹ Положения.

12.3. Третья подзона приаэродромной территории аэродрома Новосибирск (Ельцовка):

Перечень ограничений использования объектов недвижимости и осуществления деятельности	Обоснование ограничений
<p>1. В границах третьей подзоны приаэродромной территории аэродрома Новосибирск (Ельцовка) запрещается размещать объекты, высота которых превышает ограничения, приведенные в пункте 2 настоящей таблицы.</p> <p>2. Строительство и реконструкция зданий, сооружений в границах третьей подзоны приаэродромной территории аэродрома Новосибирск (Ельцовка) разрешается после определения максимально допустимой высоты здания, сооружения в зависимости от местоположения путем проведения расчетов в соответствии с требованиями НГЭА ЭА с учетом следующих абсолютных высот ограничения объектов в Балтийской системе высот 1977 года⁶:</p> <p>в границах Зоны переходной поверхности с учетом летной полосы для ВПП – предельная абсолютная высота ограничения объектов $H_{огр}=249$ м;</p> <p>в границах Зоны поверхности взлета порога ВПП 19 третьей подзоны приаэродромной территории аэродрома Новосибирск (Ельцовка):</p> <p>сектор 4.1: от 199 м до 207 м сектор 4.2: от 207 м до 215 м сектор 4.3: от 215 м до 223 м сектор 4.4: от 223 м до 231 м сектор 4.5: от 231 м до 239 м сектор 4.6: от 239 м до 247 м сектор 4.7: от 247 м до 255 м сектор 4.8: от 255 м до 263 м сектор 4.9: от 263 м до 271 м сектор 4.10: от 271 м до 279 м сектор 4.11: от 279 м до 287 м сектор 4.12: от 287 м до 295 м сектор 4.13: от 295 м до 303 м сектор 4.14: от 303 м до 311 м сектор 4.15: от 311 м до 319 м сектор 4.16: от 319 м до 327 м сектор 4.17: от 327 м до 335 м сектор 4.18: от 335 м до 343 м сектор 4.19: от 343 м до 349 м сектор 4.20: 349 м;</p> <p>в границах Зоны поверхности захода на посадку порога ВПП 19 третьей подзоны приаэродромной территории</p>	<p>1. Подпункт 3 пункта 3 статьи 47 Воздушного кодекса Российской Федерации.</p> <p>2. Подпункт «б» пункта 1¹ Положения.</p>

⁶ Постановление Правительства Российской Федерации от 24 ноября 2016 г. № 1240 «Об установлении государственных систем координат, государственной системы высот и государственной гравиметрической системы» (далее – постановление Правительства № 1240).

Перечень ограничений использования объектов недвижимости и осуществления деятельности	Обоснование ограничений
<p>аэродрома Новосибирск (Ельцовка):</p> <p>сектор 5.1: от 199 м до 209 м сектор 5.2: от 199 м до 209 м сектор 5.3: от 209 м до 219 м сектор 5.4: от 209 м до 219 м сектор 5.5: от 219 м до 229 м сектор 5.6: от 219 м до 229 м сектор 5.7: от 229 м до 239 м сектор 5.8: от 229 м до 239 м сектор 5.9: от 239 м до 249 м сектор 5.10: от 239 м до 249 м сектор 5.11: от 249 м до 259 м сектор 5.12: от 249 м до 259 м сектор 5.13: от 259 м до 271 м сектор 5.14: от 259 м до 271 м сектор 5.15: от 271 м до 283 м сектор 5.16: от 271 м до 283 м сектор 5.17: от 283 м до 295 м сектор 5.18: от 283 м до 295 м сектор 5.19: от 295 м до 307 м сектор 5.20: от 295 м до 307 м сектор 5.21: от 307 м до 319 м сектор 5.22: от 307 м до 319 м сектор 5.23: от 319 м до 331 м сектор 5.24: от 319 м до 331 м сектор 5.25: от 331 м до 343 м сектор 5.26: от 331 м до 343 м сектор 5.27: от 343 м до 349 м сектор 5.28: от 343 м до 349 м;</p> <p>в границах Зоны горизонтального сектора поверхности захода на посадку порога ВПП 19 третьей подзоны приаэродромной территории аэродрома Новосибирск (Ельцовка) предельная абсолютная высота ограничения объектов:</p> <p>сектор 5.29: 349 м;</p> <p>в границах Зоны поверхности взлета порога ВПП 01 третьей подзоны приаэродромной территории аэродрома Новосибирск (Ельцовка):</p> <p>сектор 4.21: от 178,0 м до 191,5 м сектор 4.22: от 191,5 м до 205,0 м сектор 4.23: от 205,0 м до 218,5 м сектор 4.24: от 218,5 м до 232,0 м сектор 4.25: от 232,0 м до 245,5 м сектор 4.26: от 245,5 м до 259,0 м сектор 4.27: от 259,0 м до 268,8 м сектор 4.28: от 268,8 м до 278,6 м сектор 4.29: от 278,6 м до 288,4 м сектор 4.30: от 288,4 м до 298,4 м сектор 4.31: от 298,4 м до 308,0 м</p>	

Перечень ограничений использования объектов недвижимости и осуществления деятельности	Обоснование ограничений
<p>сектор 4.32: от 308,0 м до 317,8 м сектор 4.33: от 317,8 м до 327,6 м сектор 4.34: от 327,6 м до 337,4 м сектор 4.35: от 337,4 м до 347,2 м сектор 4.36: от 347,2 м до 349,0 м сектор 4.37: 349,0 м;</p> <p>в границах Зоны поверхности захода на посадку порога ВПП 01 третьей подзоны приаэродромной территории аэродрома Новосибирск (Ельцовка):</p> <p>сектор 5.30: от 199,0 м до 209,0 м сектор 5.31: от 199,0 м до 209,0 м сектор 5.32: от 209,0 м до 219,0 м сектор 5.33: от 209,0 м до 219,0 м сектор 5.34: от 219,0 м до 229,0 м сектор 5.35: от 219,0 м до 229,0 м сектор 5.36: от 229,0 м до 239,0 м сектор 5.37: от 229,0 м до 239,0 м сектор 5.38: от 239,0 м до 249,0 м сектор 5.39: от 239,0 м до 249,0 м сектор 5.40: от 249,0 м до 259,0 м сектор 5.41: от 249,0 м до 259,0 м сектор 5.42: от 259,0 м до 268,8 м сектор 5.43: от 259,0 м до 268,8 м сектор 5.44: от 268,8 м до 278,6 м сектор 5.45: от 268,8 м до 278,6 м сектор 5.46: от 278,6 м до 288,4 м сектор 5.47: от 278,6 м до 288,4 м сектор 5.48: от 288,4 м до 298,2 м сектор 5.49: от 288,4 м до 298,2 м сектор 5.50: от 298,2 м до 308,0 м сектор 5.51: от 298,2 м до 308,0 м сектор 5.52: от 308,0 м до 317,8 м сектор 5.53: от 308,0 м до 317,8 м сектор 5.54: от 317,8 м до 327,6 м сектор 5.55: от 317,8 м до 327,6 м сектор 5.56: от 327,6 м до 337,4 м сектор 5.57: от 327,6 м до 337,4 м сектор 5.58: от 337,4 м до 347,2 м сектор 5.59: от 337,4 м до 347,2 м сектор 5.60: от 347,2 м до 349,0 м сектор 5.61: от 347,2 м до 349,0 м;</p> <p>в границах Зоны горизонтального сектора поверхности захода на посадку порога ВПП 01 третьей подзоны приаэродромной территории аэродрома Новосибирск (Ельцовка) предельная абсолютная высота ограничения объектов:</p> <p>сектор 5.61: 349 м;</p> <p>в границах Зоны конической поверхности третьей подзоны приаэродромной территории аэродрома</p>	

Перечень ограничений использования объектов недвижимости и осуществления деятельности	Обоснование ограничений
<p>Новосибирск (Ельцовка):</p> <p>сектор 2.1: от 324 м до 349 м сектор 2.2: от 324 м до 349 м сектор 2.3: от 324 м до 349 м сектор 2.4: от 324 м до 349 м сектор 2.5: от 324 м до 349 м сектор 2.6: от 324 м до 349 м сектор 2.7: от 299 м до 324 м сектор 2.8: от 299 м до 324 м сектор 2.9: от 299 м до 324 м сектор 2.10: от 299 м до 324 м сектор 2.11: от 299 м до 324 м сектор 2.12: от 299 м до 324 м сектор 2.13: от 279 м до 299 м сектор 2.14: от 279 м до 299 м сектор 2.15: от 279 м до 299 м сектор 2.16: от 279 м до 299 м сектор 2.17: от 279 м до 299 м сектор 2.18: от 279 м до 299 м;</p> <p>в границах Зоны внешней горизонтальной поверхности третьей подзоны приаэродромной территории аэродрома Новосибирск (Ельцовка) (абсолютная максимальная высота размещения объектов):</p> <p>сектор 1.1: 349 м сектор 1.2: 349 м;</p> <p>в границах Зоны внутренней горизонтальной поверхности третьей подзоны приаэродромной территории аэродрома Новосибирск (Ельцовка) (абсолютная максимальная высота размещения объектов):</p> <p>сектор 3.1: 249 м сектор 3.2: 249 м.</p> <p>3. При наложении секторов третьей подзоны приаэродромной территории аэродрома Новосибирск (Ельцовка) ограничения предельной абсолютной высоты размещения зданий, строений, сооружений принимаются по наименьшему показателю ограничений.</p> <p>4. В границах третьей подзоны приаэродромной территории аэродрома Новосибирск (Ельцовка) строительство, реконструкция объектов капитального строительства на основании разрешения на строительство осуществляется в соответствии с законодательством Российской Федерации.</p> <p>5. При наложении секторов третьей и четвертой подзон приаэродромной территории аэродрома Новосибирск (Ельцовка) ограничения предельной абсолютной высоты размещения объектов капитального строительства принимаются по наименьшему показателю высотных ограничений.</p>	

12.4. Четвертая подзона приаэродромной территории аэродрома Новосибирск (Ельцовка), в соответствии с постановлением Правительства № 1240 абсолютная высота ограничения объекта устанавливается в Балтийской системе высот 1977 года:

Перечень ограничений использования объектов недвижимости и осуществления деятельности	Обоснование ограничений
<p>1. В границах четвертой подзоны приаэродромной территории аэродрома Новосибирск (Ельцовка) запрещается размещать объекты, создающие помехи в работе наземных объектов средств и систем обслуживания воздушного движения, навигации, посадки и связи, предназначенных для организации воздушного движения и расположенных вне первой подзоны.</p> <p>2. В границах четвертой подзоны приаэродромной территории аэродрома Новосибирск (Ельцовка) запрещается без согласования с оператором аэродрома размещение объектов, превышающих высотные ограничения:</p> <p>сектор 1: 186,63 м сектор 2: от 198,77 м до 200,95 м сектор 3: от 198,77 м до 200,95 м сектор 4: от 200,95 м до 203,13 м сектор 5: от 200,95 м до 203,13 м сектор 6: от 203,13 м до 205,31 м сектор 7: от 203,13 м до 205,31 м сектор 8: от 205,31 м до 207,49 м сектор 9: от 207,49 м до 209,67 м сектор 10: от 209,67 м до 211,85 м сектор 11: от 211,85 м до 214,03 м сектор 12: от 214,03 м до 216,21 м сектор 13: от 216,21 м до 218,39 м сектор 14: от 218,39 м до 220,57 м сектор 15: от 220,57 м до 222,75 м сектор 16: от 222,75 м до 224,93 м сектор 17: от 224,93 м до 227,11 м сектор 18: от 227,11 м до 229,29 м сектор 19: от 229,29 м до 231,47 м сектор 20: от 231,47 м до 233,65 м сектор 21: от 233,65 м до 235,83 м сектор 22: от 235,83 м до 238,01 м сектор 23: от 238,01 м до 240,09 м сектор 24: от 240,09 м до 242,37 м сектор 25: от 242,37 м до 244,55 м сектор 26: от 244,55 м до 246,73 м сектор 27: от 246,73 м до 248,91 м сектор 28: от 248,91 м до 251,09 м сектор 29: от 251,09 м до 253,27 м сектор 30: от 253,27 м до 255,45 м сектор 31: от 255,45 м до 257,63 м сектор 32: от 257,63 м до 264,09 м</p>	<p>1. Подпункт 4 пункта 3 статьи 47 Воздушного кодекса Российской Федерации.</p> <p>2. Подпункт «в» пункта 1¹ Положения.</p>

Перечень ограничений использования объектов недвижимости и осуществления деятельности	Обоснование ограничений
<p>сектор 33: от 264,09 м до 266,27 м сектор 34: 266,27 м.</p> <p>3. В границах четвертой подзоны приаэродромной территории аэродрома Новосибирск (Ельцовка) строительство, реконструкция объектов капитального строительства на основании разрешения на строительство осуществляется в соответствии с законодательством Российской Федерации.</p> <p>4. При наложении секторов третьей и четвертой подзон приаэродромной территории аэродрома Новосибирск (Ельцовка) ограничения предельной абсолютной высоты размещения объектов капитального строительства принимаются по наименьшему показателю высотных ограничений.</p>	

12.5. Пятая подзона приаэродромной территории аэродрома Новосибирск (Ельцовка):

Перечень ограничений использования объектов недвижимости и осуществления деятельности	Обоснование ограничений
<p>1. В границах пятой подзоны приаэродромной территории аэродрома Новосибирск (Ельцовка) запрещается размещать опасные производственные объекты⁷, функционирование которых может повлиять на безопасность полетов воздушных судов.</p> <p>2. В границах пятой подзоны приаэродромной территории аэродрома Новосибирск (Ельцовка) допускается эксплуатация, строительство, реконструкция, капитальный ремонт, техническое перевооружение, консервация (далее – размещение) опасных производственных объектов при их соответствии установленным в пункте 3 настоящей таблицы ограничениям.</p> <p>3. Максимальные радиусы зон поражения при происшествиях техногенного характера на опасных производственных объектах, находящихся в пятой подзоне приаэродромной территории аэродрома Новосибирск (Ельцовка), в которых размещение таких объектов возможно, не должны достигать:</p>	<p>1. Подпункт 5 пункта 3 статьи 47 Воздушного кодекса Российской Федерации.</p> <p>2. Пункт 4 статьи 3 Федерального закона № 116-ФЗ.</p> <p>3. Подпункт «г» пункта 1¹ Положения.</p> <p>4. Статья 107 Земельного кодекса Российской Федерации.</p>

⁷ Пункт 1 статьи 2 Федерального закона от 21 июля 1997 г. № 116-ФЗ «О промышленной безопасности опасных производственных объектов» (далее – Федеральный закон № 116-ФЗ).

Перечень ограничений использования объектов недвижимости и осуществления деятельности	Обоснование ограничений
<p>по вертикали – высоты пролета воздушных судов (высота поверхности ограничения препятствий в третьей подзоне приаэродромной территории аэродрома Новосибирск (Ельцовка),</p> <p>по горизонтали – внешних границ первой и второй подзон приаэродромной территории аэродрома Новосибирск (Ельцовка).</p> <p>4. При невозможности соблюдения ограничений, предусмотренных пунктом 3 настоящей таблицы, размещение опасных производственных объектов должно выполняться на основании обоснования безопасности опасного производственного объекта, разрабатываемого на основании Федерального закона № 116-ФЗ.</p>	

12.6. Шестая подзона приаэродромной территории аэродрома Новосибирск (Ельцовка):

Перечень ограничений использования объектов недвижимости и осуществления деятельности	Обоснование ограничений
<p>1. В границах шестой подзоны приаэродромной территории аэродрома Новосибирск (Ельцовка) на расстоянии 15 км от КТА запрещается размещать объекты и выполнять работы, способствующие привлечению и массовому скоплению птиц.</p> <p>2. Допускается размещать объекты по обращению с твердыми коммунальными отходами, пищевыми биологическими отходами в случае наличия заключения по результатам орнитологического исследования на предмет отсутствия факторов, способствующих привлечению и массовому скоплению птиц, и (или) достаточности мер защиты указанных объектов от привлечения и массового скопления птиц проведенного в соответствии с пунктом 1⁴ Положения.</p>	<p>1. Подпункт 6 пункта 3 статьи 47 Воздушного кодекса Российской Федерации.</p> <p>2. Подпункт «д» пункта 1¹, пункт 1⁴ Положения.</p>

12.7. Седьмая подзона приаэродромной территории аэродрома Новосибирск (Ельцовка):

Перечень ограничений использования объектов недвижимости и осуществления деятельности	Обоснование ограничений
<p>В границах седьмой подзоны приаэродромной территории аэродрома Новосибирск (Ельцовка) в виду превышения уровня шумового воздействия в зоне</p>	<p>1. Подпункт 7 пункта 3 статьи 47 Воздушного кодекса Российской Федерации.</p>

Перечень ограничений использования объектов недвижимости и осуществления деятельности	Обоснование ограничений
<p>запрета строительства нормируемых объектов запрещается размещать:</p> <p>палаты больниц и санаториев, операционных больниц; кабинеты врачей поликлиник, амбулаторий, диспансеров, больниц, санаториев;</p> <p>классные помещения, учебные кабинеты, учительские комнаты, аудитории образовательных организаций, конференц-залы, читальные залы библиотек;</p> <p>музыкальные классы;</p> <p>жилые комнаты квартир, домов стационарных организаций социального обслуживания, организаций для детей-сирот и детей, оставшихся без попечения родителей, спальные помещения в школах-интернатах, дошкольных образовательных организациях, домов отдыха, пансионатов;</p> <p>жилые комнаты общежитий и номера гостиниц;</p> <p>территории, непосредственно прилегающие к зданиям больниц и санаториев;</p> <p>территории, непосредственно прилегающие к зданиям жилых домов, домов отдыха, пансионатов, домов-интернатов для престарелых и инвалидов, дошкольных образовательных организаций и других образовательных организаций;</p> <p>территории, непосредственно прилегающие к зданиям гостиниц и общежитий;</p> <p>площадки отдыха, функционально выделенные на территории микрорайонов и групп жилых домов, домов отдыха, пансионатов, стационарных организаций социального обслуживания, организаций для детей-сирот и детей, оставшихся без попечения родителей, площадки дошкольных образовательных организаций и других образовательных организаций.</p>	<p>2. Пункт 1 статьи 23 Федерального закона от 30 марта 1999 г. № 52-ФЗ «О санитарно-эпидемиологическом благополучии населения».</p> <p>3. Подпункт «е» пункта 1¹ Положения.</p> <p>4. Пункт 4 статьи 1, часть 7 статьи 30 Градостроительного кодекса Российской Федерации.</p> <p>5. Постановление № 2.</p>