



**МИНИСТЕРСТВО ТРАНСПОРТА РОССИЙСКОЙ ФЕДЕРАЦИИ
ФЕДЕРАЛЬНОЕ АГЕНТСТВО ВОЗДУШНОГО ТРАНСПОРТА**

(РОСАВИАЦИЯ)
ПРИКАЗ
МИНИСТЕРСТВО ЮСТИЦИИ РОССИЙСКОЙ ФЕДЕРАЦИИ
Москва
ЗАРЕГИСТРИРОВАНО № 254-17
Регистрационный № 87351
от "2" июня 2026.

**Об установлении приаэродромной территории аэродрома
гражданской авиации Волгоград (Гумрак)**

В соответствии со статьей 47 Воздушного кодекса Российской Федерации, подпунктом «в» пункта 2 Положения о приаэродромной территории, утвержденного постановлением Правительства Российской Федерации от 2 декабря 2017 г. № 1460, п р и к а з ы в а ю:

1. Установить приаэродромную территорию аэродрома гражданской авиации Волгоград (Гумрак) согласно приложению к настоящему приказу.

2. Настоящий приказ действует в течение срока, указанного в пункте 4 постановления Правительства Российской Федерации от 2 декабря 2017 г. № 1460 «Об утверждении Положения о приаэродромной территории и Правил разрешения разногласий, возникающих между высшими исполнительными органами государственной власти субъектов Российской Федерации, уполномоченными Правительством Российской Федерации федеральными органами исполнительной власти и Федеральной службой по надзору в сфере защиты прав потребителей и благополучия человека при согласовании проекта акта об установлении приаэродромной территории и при определении границ седьмой подзоны приаэродромной территории».

Руководитель

Д.В. Ядров

Приложение
к приказу Федерального агентства
воздушного транспорта
от 15 мая 2026 г. № 254-П

**Приаэродромная территория
аэродрома гражданской авиации Волгоград (Гумрак)**

I. Общие положения

1. Граница приаэродромной территории аэродрома гражданской авиации Волгоград (Гумрак) установлена путем наложения границ семи подзон.

2. В подзонах приаэродромной территории аэродрома гражданской авиации Волгоград (Гумрак) устанавливаются следующие ограничения использования земельных участков и (или) расположенных на них объектов недвижимости и осуществления экономической и иной деятельности (далее – ограничения использования объектов недвижимости и осуществления деятельности)¹:

первая подзона, в которой запрещается размещать объекты, не предназначенные для организации и обслуживания воздушного движения и воздушных перевозок, обеспечения взлета, посадки, руления и стоянки воздушных судов;

вторая подзона, в которой запрещается размещать объекты, не предназначенные для обслуживания пассажиров и обработки багажа, грузов и почты, обслуживания воздушных судов, хранения авиационного топлива и заправки воздушных судов, обеспечения энергоснабжения, а также объекты, не относящиеся к инфраструктуре аэродрома;

третья подзона, в которой запрещается размещать объекты, высота которых превышает ограничения, установленные уполномоченным Правительством Российской Федерации федеральным органом исполнительной власти при установлении соответствующей приаэродромной территории;

четвертая подзона, в которой запрещается размещать объекты, создающие помехи в работе наземных объектов средств и систем обслуживания воздушного движения, навигации, посадки и связи, предназначенных для организации

¹ Статья 47 Воздушного кодекса Российской Федерации; пункт 1(1) Положения о приаэродромной территории, утвержденного постановлением Правительства Российской Федерации от 2 декабря 2017 г. № 1460 (далее соответственно – Положение, постановление № 1460), в соответствии с пунктом 4 постановления № 1460 данный акт действует до 1 сентября 2029 г.

воздушного движения и расположенных вне первой подзоны, за исключением объектов, предназначенных для пресечения нахождения беспилотных воздушных судов в воздушном пространстве органами государственной власти, организациями и лицами, на которые законодательством Российской Федерации возложены такие полномочия;

пятая подзона, в которой запрещается размещать опасные производственные объекты, функционирование которых может повлиять на безопасность полетов воздушных судов;

шестая подзона, в которой запрещается размещать объекты, способствующие привлечению и массовому скоплению птиц;

седьмая подзона, в которой в целях предотвращения негативного физического воздействия устанавливается перечень ограничений использования земельных участков, определенный в соответствии с земельным законодательством с учетом положений Воздушного кодекса Российской Федерации. При этом под указанным негативным физическим воздействием понимается несоответствие эквивалентного уровня звука, возникающего в связи с полетами воздушных судов, санитарно-эпидемиологическим требованиям².

² Постановление Главного государственного санитарного врача Российской Федерации от 28 января 2021 г. № 2 «Об утверждении санитарных правил и норм СанПиН 1.2.3685-21 «Гигиенические нормативы и требования к обеспечению безопасности и (или) безвредности для человека факторов среды обитания» (зарегистрировано Министерством юстиции Российской Федерации 29 января 2021 г., регистрационный № 62296) с изменениями, внесенными постановлениями Главного государственного санитарного врача Российской Федерации от 30 декабря 2022 г. № 24 (зарегистрировано Министерством юстиции Российской Федерации 9 марта 2023 г., регистрационный № 72558), от 16 декабря 2024 г. № 12 (зарегистрировано Министерством юстиции Российской Федерации 8 апреля 2025 г., регистрационный № 81783), от 17 марта 2025 г. № 2 (зарегистрировано Министерством юстиции Российской Федерации 19 мая 2025 г., регистрационный № 82236), от 22 сентября 2025 г. № 17 (зарегистрировано Министерством юстиции Российской Федерации 23 октября 2025 г., регистрационный № 83943), от 24 декабря 2025 г. № 19 (зарегистрировано Министерством юстиции Российской Федерации 26 декабря 2025 г., регистрационный № 84810) (далее – постановление № 2), в соответствии с пунктом 3 постановления № 2 данный акт действует до 1 марта 2027 г.; постановление Главного государственного санитарного врача Российской Федерации от 28 января 2021 г. № 3 «Об утверждении санитарных правил и норм СанПиН 2.1.3684-21 «Санитарно-эпидемиологические требования к содержанию территорий городских и сельских поселений, к водным объектам, питьевой воде и питьевому водоснабжению, атмосферному воздуху, почвам, жилым помещениям, эксплуатации производственных, общественных помещений, организации и проведению санитарно-противоэпидемических (профилактических) мероприятий» (зарегистрировано Министерством юстиции Российской Федерации 29 января 2021 г., регистрационный № 62297) с изменениями, внесенными постановлениями Главного государственного санитарного врача Российской Федерации от 26 июня 2021 г. № 16 (зарегистрировано Министерством юстиции Российской Федерации 7 июля 2021 г., регистрационный № 64146), от 14 декабря 2021 г. № 37 (зарегистрировано Министерством юстиции Российской Федерации 30 декабря 2021 г., регистрационный № 66692), от 14 февраля 2022 г. № 6 (зарегистрировано Министерством юстиции Российской Федерации 17 февраля 2022 г., регистрационный № 67331), от 15 ноября 2024 г. № 11 (зарегистрировано Министерством юстиции Российской Федерации 27 декабря 2024 г., регистрационный № 80808), от 17 июня 2025 г. № 10 (зарегистрировано Министерством юстиции Российской Федерации 24 июля 2025 г., регистрационный № 83049), от 25 июня 2025 г. № 13 (зарегистрировано Министерством юстиции Российской Федерации 25 июля 2025 г., регистрационный № 83059), от 29 декабря 2025 г. № 21 (зарегистрировано Министерством юстиции Российской Федерации 29 декабря 2025 г., регистрационный № 84840), от 12 февраля 2026 г. № 2 (зарегистрировано Министерством юстиции Российской Федерации 27 февраля 2026 г., регистрационный № 85505) (далее – постановление № 3), в соответствии с пунктом 3 постановления № 3 данный акт действует до 1 марта 2027 г.

3. Настоящее приложение включает³:

текстовое и графическое описания местоположения границ приаэродромной территории и выделенных на ней подзон;

перечень координат характерных точек границ в системе координат, используемой для ведения Единого государственного реестра недвижимости (далее – перечень координат характерных точек границ);

перечень ограничений использования объектов недвижимости и осуществления деятельности в соответствии с Воздушным кодексом Российской Федерации.

II. Описание границ приаэродромной территории аэродрома гражданской авиации Волгоград (Гумрак)

4. Описание границ приаэродромной территории аэродрома гражданской авиации Волгоград (Гумрак) в соответствии с подпунктом «а» пункта 3 Положения включает перечень координат характерных точек границ.

4.1. Граница приаэродромной территории аэродрома гражданской авиации Волгоград (Гумрак) установлена по границе наиболее удаленных от контрольной точки аэродрома (далее – КТА) внешних границ подзон.

4.2. Перечень координат характерных точек границ приаэродромной территории аэродрома гражданской авиации Волгоград (Гумрак) приведен в таблице 1.1.

Таблица 1.1

Обозначение характерных точек границ	Координаты МСК-34, зона 1	
	X	Y
1	494633.48	1379955.38
2	495106.13	1380069.14
3	495610.60	1380209.35
4	496109.86	1380367.07
5	496603.33	1380542.12
6	497090.37	1380734.29
7	497570.42	1380943.34
8	498042.88	1381169.01
9	498507.17	1381411.04
10	498962.74	1381669.12
11	499409.02	1381942.94

³ Статья 47 Воздушного кодекса Российской Федерации, пункт 3 Положения.

12	499845.49	1382232.17
13	500271.58	1382536.45
14	500686.80	1382855.42
15	501090.63	1383188.69
16	501482.60	1383535.85
17	501862.21	1383896.47
18	502229.00	1384270.13
19	502582.53	1384656.35
20	502922.36	1385054.68
21	503248.08	1385464.62
22	503559.31	1385885.69
23	503855.65	1386317.36
24	504136.74	1386759.11
25	504402.24	1387210.40
26	504651.84	1387670.69
27	504885.23	1388139.40
28	505102.11	1388615.97
29	505302.22	1389099.83
30	505485.33	1389590.37
31	505651.22	1390087.01
32	505799.67	1390589.13
33	505930.50	1391096.13
34	506043.56	1391607.39
35	506138.71	1392122.27
36	506215.82	1392640.17
37	506274.83	1393160.45
38	506315.64	1393682.47
39	506335.39	1394140.48
40	506419.06	1394702.01
41	506494.07	1395482.81
42	506528.03	1396266.51
43	506521.14	1397050.92
44	506473.11	1397833.84
45	506384.37	1398613.07
46	506254.81	1399386.71
47	506085.03	1400152.62
48	505875.77	1400908.38
49	505839.52	1401016.72
50	506014.05	1401110.87
51	505779.22	1401707.89
52	505453.99	1402422.12
53	505413.22	1402500.52
54	505105.91	1402965.13
55	505024.55	1403075.11
56	505014.66	1403096.84
57	504652.88	1403792.90
58	504649.32	1403798.93
59	504631.08	1403834.05
60	504233.11	1404510.53
61	503800.56	1405165.20
62	503334.13	1405796.41
63	502835.49	1406402.47
64	502305.90	1406981.59
65	501746.68	1407532.68

66	501159.43	1408053.41
67	500931.87	1408234.89
68	509680.46	1420522.00
69	506053.59	1422372.21
70	501246.34	1419421.03
71	499480.84	1419020.51
72	496695.06	1410643.95
73	496405.90	1410752.65
74	495657.32	1410989.81
75	494897.54	1411188.05
76	494128.20	1411346.04
77	493351.52	1411463.39
78	492569.98	1411539.97
79	491785.38	1411575.92
80	490999.95	1411570.20
81	490215.96	1411523.63
82	489435.21	1411436.19
83	488660.19	1411307.77
84	487893.12	1411138.66
85	487135.71	1410930.08
86	486390.25	1410681.78
87	485658.88	1410394.45
88	484943.45	1410069.39
89	484245.85	1409707.22
90	483568.33	1409308.88
91	482912.47	1408875.44
92	482280.17	1408408.26
93	481673.26	1407908.52
94	481093.30	1407377.28
95	480541.96	1406816.57
96	480020.68	1406227.59
97	479530.72	1405612.09
98	479073.90	1404971.56
99	478650.97	1404307.84
100	478263.63	1403622.88
101	477912.41	1402918.28
102	477598.90	1402196.52
103	477323.10	1401458.82
104	477086.74	1400708.11
105	476889.69	1399945.71
106	476745.70	1399237.69
107	476584.43	1398724.78
108	476387.64	1397962.31
109	476230.98	1397190.60
110	476115.14	1396411.82
111	476040.07	1395627.88
112	476006.28	1394841.02
113	476013.56	1394053.47
114	476062.19	1393267.46
115	476151.74	1392485.22
116	476282.33	1391708.68
117	476453.33	1390940.04
118	476663.99	1390181.71
119	476914.52	1389435.12

120	477203.28	1388703.08
121	477390.23	1388293.67
122	477271.99	1388229.28
123	476832.66	1387990.00
124	476393.32	1387750.68
125	476480.34	1387583.73
126	476960.41	1386770.02
127	477482.08	1385982.86
128	478044.51	1385224.21
129	478317.23	1384893.93
130	478438.76	1384710.74
131	478907.58	1384078.98
132	479408.64	1383472.74
133	479940.66	1382893.82
134	480502.29	1382343.30
135	481091.91	1381823.35
136	481341.60	1381625.41
137	481708.00	1381334.98
138	481968.61	1381149.81
139	473124.59	1368499.79
140	481459.21	1364354.50
141	482003.96	1366039.03
142	482020.84	1367584.13
143	482432.68	1367364.75
144	486205.26	1379030.71
145	486608.85	1378904.66
146	487018.50	1378799.75
147	487281.39	1378732.43
148	487369.71	1378709.81
149	488139.87	1378555.12
150	488917.16	1378441.41
151	489699.06	1378368.32
152	490483.79	1378335.88
153	491269.09	1378345.36
154	491362.94	1378351.35
155	492052.72	1378395.41
156	492832.87	1378486.37
157	493607.06	1378618.20
158	494373.07	1378790.44
159	494789.84	1378907.16
160	494773.20	1379018.66
161	494699.31	1379513.87
1	494633.48	1379955.38
Обозначение характерных точек границ	Координаты МСК-34, зона 2	
	X	Y
1	505563.70	2202451.15
2	500807.39	2204645.47
3	499128.55	2198843.04
4	500855.39	2199312.00
1	505563.70	2202451.15

4.3. Приаэродромная территория аэродрома гражданской авиации Волгоград (Гумрак) полностью или частично расположена в границах муниципальных образований Волгоградской области, приведенных в таблице 1.2.

Таблица 1.2

№ п/п	Муниципальные образования
1	Городской округ «город-герой Волгоград»
2	Городской округ «город Волжский»
3	Городищенский муниципальный район
4	Калачевский муниципальный район

4.4. Перечень кадастровых кварталов, в границах территорий которых полностью или частично расположена приаэродромная территория аэродрома гражданской авиации Волгоград (Гумрак), приведен в таблице 1.3.

Таблица 1.3

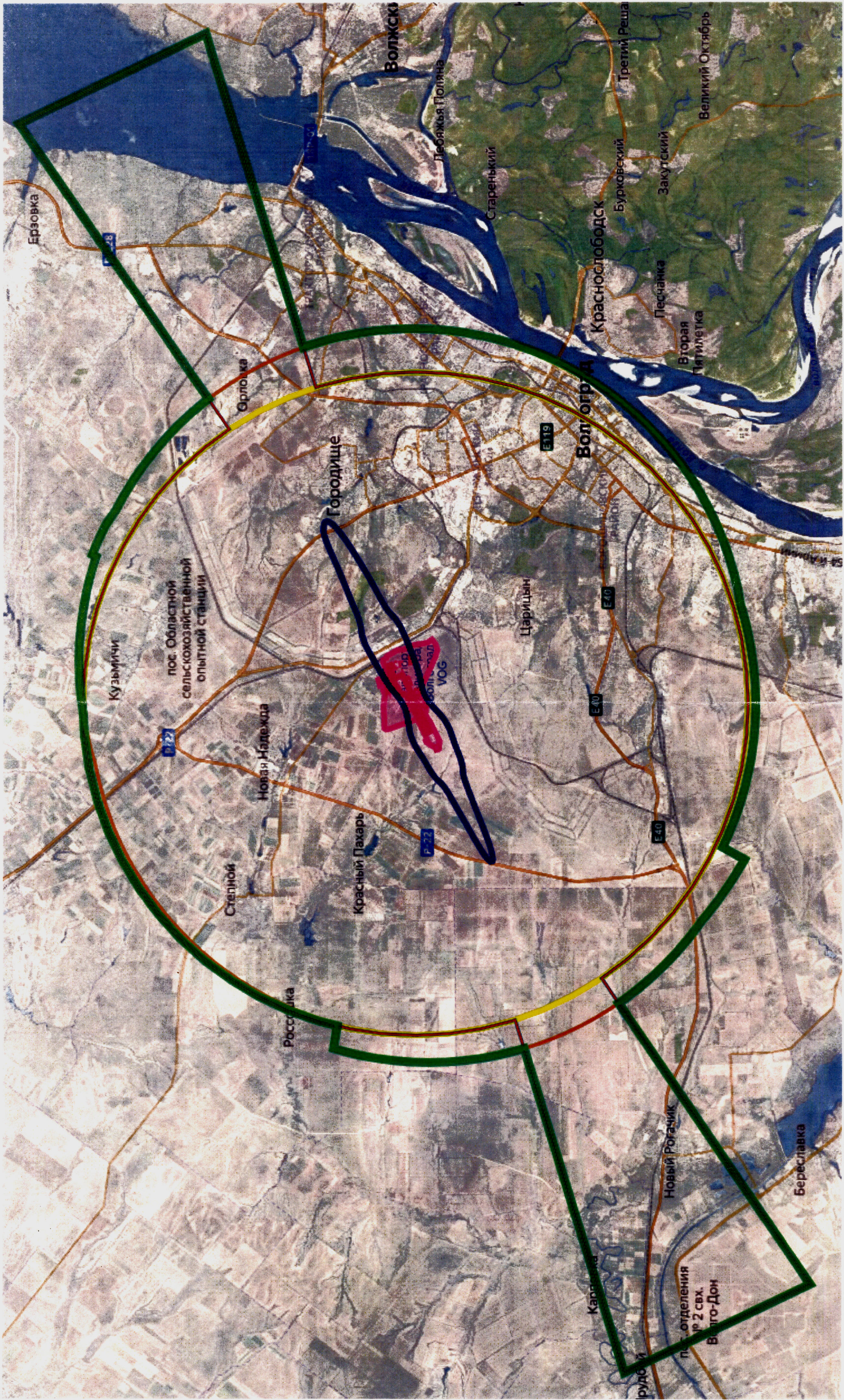
№ п/п	Номера кадастровых кварталов					
	1	2	3	4	5	6
1	34:03:080004	34:03:080005	34:03:080006	34:03:090001	34:03:090002	34:03:090003
2	34:03:090005	34:03:100002	34:03:100004	34:03:110001	34:03:110002	34:03:110003
3	34:03:120001	34:03:120002	34:03:120003	34:03:120004	34:03:120005	34:03:120006
4	34:03:130001	34:03:130002	34:03:130003	34:03:130004	34:03:130005	34:03:130006
5	34:03:130007	34:03:130008	34:03:130009	34:03:140101	34:03:140102	34:03:140107
6	34:03:140108	34:03:140109	34:03:140110	34:03:140111	34:03:140112	34:03:140114
7	34:03:140115	34:03:150001	34:03:150002	34:03:150003	34:03:150004	34:03:150005
8	34:03:160001	34:03:160002	34:03:160003	34:03:160004	34:03:170001	34:03:170002
9	34:03:170003	34:03:170004	34:03:170005	34:03:170006	34:03:180001	34:03:180002
10	34:03:180003	34:03:180004	34:03:180005	34:03:180006	34:03:180007	34:03:190001
11	34:03:190003	34:03:190004	34:03:190006	34:03:200001	34:03:200002	34:03:200003
12	34:03:200004	34:03:200007	34:03:200008	34:03:220004	34:03:220005	34:03:230001
13	34:03:230002	34:03:230003	34:03:230004	34:03:230005	34:03:230007	34:09:030710
14	34:09:030712	34:09:030901	34:09:050101	34:09:050102	34:09:050103	34:09:050104
15	34:09:050105	34:09:050106	34:09:050107	34:09:050108	34:09:050201	34:09:050819
16	34:28:040003	34:34:010001	34:34:010002	34:34:010003	34:34:010004	34:34:010005
17	34:34:010006	34:34:010007	34:34:010008	34:34:010009	34:34:010010	34:34:010011
18	34:34:010012	34:34:010013	34:34:010014	34:34:010015	34:34:010016	34:34:010017
19	34:34:010018	34:34:010027	34:34:010039	34:34:010040	34:34:010041	34:34:010053
20	34:34:010055	34:34:010056	34:34:020001	34:34:020002	34:34:020003	34:34:020004
21	34:34:020008	34:34:020009	34:34:020010	34:34:020011	34:34:020012	34:34:020013
22	34:34:020014	34:34:020015	34:34:020016	34:34:020017	34:34:020018	34:34:020019
23	34:34:020020	34:34:020021	34:34:020025	34:34:020026	34:34:020027	34:34:020028
24	34:34:020029	34:34:020030	34:34:020031	34:34:020032	34:34:020033	34:34:020034
25	34:34:020035	34:34:020036	34:34:020037	34:34:020038	34:34:020039	34:34:020040
26	34:34:020041	34:34:020042	34:34:020047	34:34:020048	34:34:020049	34:34:020050
27	34:34:020051	34:34:020052	34:34:020053	34:34:020054	34:34:020055	34:34:020056
28	34:34:020057	34:34:020058	34:34:020059	34:34:020060	34:34:020061	34:34:020062

№ п/п	Номера кадастровых кварталов					
	1	2	3	4	5	6
29	34:34:020063	34:34:020064	34:34:020067	34:34:020068	34:34:020071	34:34:020072
30	34:34:020073	34:34:020074	34:34:020078	34:34:020079	34:34:020080	34:34:020081
31	34:34:020082	34:34:020083	34:34:020084	34:34:020085	34:34:020086	34:34:020087
32	34:34:020088	34:34:020089	34:34:020090	34:34:020091	34:34:020092	34:34:020093
33	34:34:020094	34:34:020095	34:34:020096	34:34:020097	34:34:020098	34:34:020099
34	34:34:020100	34:34:020101	34:34:030001	34:34:030002	34:34:030003	34:34:030004
35	34:34:030005	34:34:030006	34:34:030007	34:34:030008	34:34:030009	34:34:030010
36	34:34:030011	34:34:030012	34:34:030013	34:34:030014	34:34:030015	34:34:030016
37	34:34:030017	34:34:030018	34:34:030019	34:34:030020	34:34:030021	34:34:030022
38	34:34:030023	34:34:030024	34:34:030025	34:34:030026	34:34:030027	34:34:030028
39	34:34:030029	34:34:030030	34:34:030031	34:34:030032	34:34:030033	34:34:030034
40	34:34:030035	34:34:030036	34:34:030037	34:34:030038	34:34:030039	34:34:030040
41	34:34:030041	34:34:030042	34:34:030043	34:34:030044	34:34:030045	34:34:030046
42	34:34:030047	34:34:030048	34:34:030049	34:34:030050	34:34:030051	34:34:030052
43	34:34:030053	34:34:030054	34:34:030055	34:34:030056	34:34:030057	34:34:030058
44	34:34:030059	34:34:030060	34:34:030061	34:34:030062	34:34:030063	34:34:030064
45	34:34:030065	34:34:030066	34:34:030067	34:34:030068	34:34:030069	34:34:030070
46	34:34:030071	34:34:030072	34:34:030073	34:34:030074	34:34:030075	34:34:030076
47	34:34:030077	34:34:030078	34:34:030079	34:34:030080	34:34:030081	34:34:030082
48	34:34:030083	34:34:030084	34:34:030085	34:34:030086	34:34:030087	34:34:030088
49	34:34:030089	34:34:030090	34:34:030091	34:34:030092	34:34:030093	34:34:030094
50	34:34:030095	34:34:030096	34:34:030097	34:34:030098	34:34:030099	34:34:030100
51	34:34:030101	34:34:030102	34:34:030103	34:34:030104	34:34:030105	34:34:030106
52	34:34:030107	34:34:030108	34:34:030109	34:34:030110	34:34:030111	34:34:030112
53	34:34:030113	34:34:030114	34:34:030115	34:34:030116	34:34:030117	34:34:030118
54	34:34:030119	34:34:030120	34:34:030121	34:34:030122	34:34:030123	34:34:030124
55	34:34:030125	34:34:030126	34:34:030127	34:34:030128	34:34:030129	34:34:030130
56	34:34:030131	34:34:030132	34:34:030133	34:34:030134	34:34:030135	34:34:030136
57	34:34:030137	34:34:030138	34:34:030139	34:34:030140	34:34:030141	34:34:030142
58	34:34:030143	34:34:030144	34:34:040001	34:34:040002	34:34:040003	34:34:040004
59	34:34:040005	34:34:040006	34:34:040007	34:34:040008	34:34:040009	34:34:040010
60	34:34:040011	34:34:040012	34:34:040013	34:34:040014	34:34:040015	34:34:040016
61	34:34:040017	34:34:040018	34:34:040019	34:34:040020	34:34:040021	34:34:040022
62	34:34:040023	34:34:040024	34:34:040025	34:34:040026	34:34:040027	34:34:040028
63	34:34:040029	34:34:040030	34:34:040031	34:34:040032	34:34:040033	34:34:040034
64	34:34:040035	34:34:040036	34:34:040037	34:34:040038	34:34:040039	34:34:040040
65	34:34:040041	34:34:040042	34:34:040043	34:34:040044	34:34:050001	34:34:050002
66	34:34:050003	34:34:050004	34:34:050005	34:34:050006	34:34:050007	34:34:050008
67	34:34:050009	34:34:050010	34:34:050011	34:34:050012	34:34:050013	34:34:050014
68	34:34:050015	34:34:050016	34:34:050017	34:34:050018	34:34:050019	34:34:050020
69	34:34:050021	34:34:050022	34:34:050023	34:34:050024	34:34:050025	34:34:050026
70	34:34:050027	34:34:050028	34:34:050029	34:34:050030	34:34:050031	34:34:050032
71	34:34:050033	34:34:050034	34:34:050035	34:34:050036	34:34:050037	34:34:050038
72	34:34:050039	34:34:050040	34:34:050041	34:34:050042	34:34:050043	34:34:050044
73	34:34:050045	34:34:050046	34:34:050047	34:34:050048	34:34:050049	34:34:050050
74	34:34:050051	34:34:050052	34:34:050053	34:34:050054	34:34:050055	34:34:050056
75	34:34:050057	34:34:050058	34:34:050059	34:34:050060	34:34:050061	34:34:050062
76	34:34:050063	34:34:050064	34:34:050065	34:34:050066	34:34:050067	34:34:050068
77	34:34:050069	34:34:050070	34:34:050071	34:34:050072	34:34:050073	34:34:050074
78	34:34:050075	34:34:050076	34:34:050077	34:34:050078	34:34:060001	34:34:060002

№ п/п	Номера кадастровых кварталов					
	1	2	3	4	5	6
79	34:34:060003	34:34:060004	34:34:060005	34:34:060006	34:34:060007	34:34:060008
80	34:34:060009	34:34:060010	34:34:060011	34:34:060012	34:34:060013	34:34:060014
81	34:34:060015	34:34:060016	34:34:060017	34:34:060018	34:34:060019	34:34:060020
82	34:34:060021	34:34:060022	34:34:060023	34:34:060024	34:34:060025	34:34:060026
83	34:34:060027	34:34:060028	34:34:060029	34:34:060030	34:34:060031	34:34:060032
84	34:34:060033	34:34:060034	34:34:060035	34:34:060036	34:34:060038	34:34:060040
85	34:34:060041	34:34:060042	34:34:060043	34:34:060044	34:34:060045	34:34:060048
86	34:34:060049	34:34:060050	34:34:060051	34:34:060052	34:34:060058	34:34:090001
87	34:34:090002	34:35:010104	34:35:010108	34:35:020102	34:35:030101	

4.5. Графическое изображение границ приаэродромной территории аэродрома гражданской авиации Волгоград (Гумрак) приведено на схеме 1.

Схема 1



5. Описание границ первой подзоны:

5.1. Первая подзона приаэродромной территории аэродрома гражданской авиации Волгоград (Гумрак) выделена по внешним границам земельных участков, предоставленных для размещения и эксплуатации зданий, сооружений и оборудования, подлежащих размещению в указанной подзоне, ограничивающим такие земельные участки от земельных участков, предназначенных для иных целей.

5.2. Перечень координат характерных точек границ первой подзоны приаэродромной территории аэродрома гражданской авиации Волгоград (Гумрак) приведен в таблице 2.1.

Таблица 2.1

Обозначение характерных точек границ	Координаты МСК-34, зона 1	
	X	Y
1	491028.22	1394581.56
2	490946.87	1394652.74
3	490905.02	1394609.67
4	490856.58	1394515.35
5	490914.93	1394481.43
6	490985.74	1394498.83
1	491028.22	1394581.56
7	491344.87	1395070.09
8	491246.42	1395048.55
9	491235.72	1395097.40
10	491225.03	1395146.24
11	491322.73	1395167.61
12	491333.41	1395118.77
7	491344.87	1395070.09
13	491417.65	1395169.57
14	491416.15	1395174.51
15	491413.21	1395178.75
16	491409.09	1395181.86
17	491404.21	1395183.54
18	491399.05	1395183.64
19	491394.11	1395182.16
20	491389.86	1395179.19
21	491386.75	1395175.08
22	491385.07	1395170.20
23	491384.96	1395165.03
24	491386.46	1395160.09
25	491389.41	1395155.87
26	491393.53	1395152.74
27	491398.41	1395151.06
28	491403.57	1395150.96
29	491408.51	1395152.46
30	491412.75	1395155.41

Обозначение характерных точек границ	Координаты МСК-34, зона 1	
	X	Y
31	491415.87	1395159.52
32	491417.55	1395164.40
13	491417.65	1395169.57
33	491596.18	1396639.83
34	491476.35	1396646.30
35	491438.70	1396523.93
36	491455.13	1396496.47
37	491531.10	1396493.66
38	491545.05	1396469.39
39	491551.98	1396473.37
40	491559.36	1396477.60
41	491587.33	1396476.09
33	491596.18	1396639.83
42	492619.02	1395352.56
43	492577.01	1395383.18
44	492557.35	1395386.82
45	492537.91	1395355.35
46	492567.40	1395245.21
47	492607.13	1395233.14
42	492619.02	1395352.56
48	492043.62	1394983.04
49	492042.58	1394988.00
50	492042.19	1394992.70
51	492042.09	1394997.37
52	492042.56	1395001.93
53	492043.57	1395004.96
54	492047.17	1395013.67
55	492050.63	1395022.67
56	492053.18	1395028.90
57	492056.22	1395036.10
58	492071.44	1395072.60
59	492104.44	1395152.58
60	492164.40	1395298.84
61	492169.75	1395311.87
62	492171.14	1395313.10
63	492172.51	1395314.41
64	492174.02	1395315.41
65	492175.95	1395316.08
66	492177.08	1395316.07
67	492240.16	1395289.30
68	492251.83	1395318.03
69	492263.63	1395313.45
70	492305.84	1395412.55
71	492274.20	1395426.60
72	492311.60	1395516.86
73	492357.37	1395498.91
74	492374.11	1395491.95
75	492424.84	1395620.43
76	492438.61	1395654.91

Обозначение характерных точек границ	Координаты МСК-34, зона 1	
	X	Y
77	492439.65	1395657.10
78	492441.14	1395657.90
79	492442.09	1395658.18
80	492443.08	1395658.24
81	492444.10	1395658.16
82	492445.09	1395657.93
83	492470.52	1395722.69
84	492460.38	1395726.51
85	492458.85	1395727.52
86	492457.89	1395729.10
87	492457.71	1395730.93
88	492458.34	1395732.66
89	492506.29	1395854.03
90	492507.89	1395856.15
91	492509.90	1395857.08
92	492512.07	1395857.07
93	492513.67	1395856.38
94	492569.64	1395997.31
95	492605.67	1396090.02
96	492637.48	1396171.89
97	492668.26	1396250.22
98	492668.64	1396255.48
99	492657.70	1396259.75
100	492622.45	1396275.03
101	492612.99	1396278.81
102	492516.59	1396317.72
103	492499.53	1396272.43
104	492494.29	1396259.56
105	492490.29	1396249.18
106	492483.78	1396232.36
107	492480.78	1396227.79
108	492472.10	1396202.43
109	492476.68	1396198.17
110	492480.06	1396192.57
111	492481.80	1396188.61
112	492483.88	1396183.96
113	492485.14	1396180.27
114	492485.56	1396175.24
115	492484.99	1396169.51
116	492482.22	1396159.20
117	492455.06	1396089.20
118	492478.53	1396079.85
119	492354.01	1395765.28
120	492353.24	1395763.44
121	492351.32	1395760.94
122	492348.80	1395759.02
123	492344.35	1395756.39
124	492339.77	1395753.96
125	492336.36	1395752.27

Обозначение характерных точек границ	Координаты МСК-34, зона I	
	X	Y
126	492328.78	1395749.00
127	492324.89	1395747.81
128	492319.68	1395746.10
129	492310.92	1395744.90
130	492303.75	1395743.84
131	492296.46	1395743.42
132	492291.77	1395743.52
133	492282.55	1395743.83
134	492276.83	1395744.49
135	492271.04	1395745.51
136	492265.86	1395746.66
137	492260.67	1395748.35
138	491992.34	1395842.21
139	491991.91	1395842.38
140	491989.10	1395843.76
141	492006.91	1395879.26
142	491966.90	1395899.81
143	491946.64	1395859.74
144	491943.77	1395861.23
145	491913.51	1395800.45
146	491810.80	1395595.61
147	491731.27	1395437.07
148	491660.62	1395296.54
149	491652.68	1395281.36
150	491625.14	1395225.37
151	491621.99	1395219.52
152	491551.11	1395077.78
153	491412.52	1394801.26
154	491312.48	1394601.89
155	491228.64	1394434.70
156	491146.70	1394271.04
157	491061.66	1394101.59
158	490954.07	1393887.06
159	490873.32	1393725.86
160	490792.72	1393565.29
161	490738.93	1393457.94
162	490704.67	1393389.57
163	490684.37	1393350.44
164	490730.68	1393325.49
165	490758.48	1393311.68
166	490780.23	1393300.80
167	490785.08	1393298.32
168	490849.43	1393266.15
169	490858.11	1393261.72
170	490862.26	1393259.61
171	490855.46	1393246.28
172	490875.46	1393236.25
173	490879.60	1393244.33
174	490883.45	1393242.43

Обозначение характерных точек границ	Координаты МСК-34, зона 1	
	X	Y
175	490924.54	1393324.36
176	491008.22	1393491.49
177	491250.96	1393975.40
178	491433.07	1394339.02
179	491598.40	1394668.80
180	491746.54	1394964.26
181	491747.28	1394965.84
182	491748.30	1394967.28
183	491749.46	1394968.65
184	491751.05	1394970.02
185	491753.14	1394971.24
186	491755.48	1394972.09
187	491758.33	1394972.49
188	491760.60	1394972.31
189	491763.00	1394971.70
190	491765.30	1394970.60
191	491767.11	1394969.18
192	491768.92	1394967.33
193	491769.36	1394966.92
194	491808.99	1394998.30
195	491809.79	1395000.37
196	491815.86	1395014.94
197	491817.58	1395017.99
198	491819.61	1395020.70
199	491821.68	1395022.85
200	491823.67	1395024.45
201	491825.27	1395025.65
202	491827.55	1395026.90
203	491829.94	1395027.92
204	491832.19	1395028.81
205	491834.59	1395029.30
206	491837.42	1395029.40
207	491840.22	1395029.12
208	491844.34	1395028.24
209	491969.84	1394992.28
210	491977.77	1394990.25
211	491983.73	1394988.85
212	491989.93	1394987.05
213	491994.78	1394985.69
214	491998.76	1394984.47
215	492000.98	1394983.37
216	492003.45	1394981.66
217	492005.68	1394979.81
218	492008.07	1394977.49
219	492010.33	1394974.68
220	492012.35	1394971.78
48	492043.62	1394983.04
221	490717.05	1393640.15
222	490741.20	1393628.39

Обозначение характерных точек границ	Координаты МСК-34, зона 1	
	X	Y
223	490760.34	1393667.71
224	490736.19	1393679.47
221	490717.05	1393640.15
225	490379.15	1392569.66
226	490404.96	1392632.53
227	490345.73	1392665.85
228	490320.51	1392614.60
225	490379.15	1392569.66
229	491568.44	1394348.44
230	491573.87	1394350.12
231	491596.33	1394393.90
232	491598.10	1394399.39
233	491595.81	1394403.58
234	491562.31	1394422.17
235	491560.74	1394422.20
236	491558.36	1394420.86
237	491554.34	1394416.19
238	491533.17	1394372.68
239	491532.21	1394368.96
240	491534.43	1394366.06
229	491568.44	1394348.44
241	491702.53	1395525.82
242	491708.92	1395526.31
243	491716.34	1395528.65
244	491722.05	1395535.75
245	491733.73	1395557.43
246	491783.61	1395652.60
247	491785.61	1395660.45
248	491786.04	1395667.93
249	491784.98	1395674.66
250	491781.64	1395681.22
251	491774.95	1395686.07
252	491739.35	1395702.55
253	491734.65	1395703.71
254	491728.46	1395703.52
255	491724.21	1395701.91
256	491719.26	1395694.51
257	491652.01	1395560.99
258	491654.55	1395554.94
259	491660.92	1395548.32
241	491702.53	1395525.82
260	492244.95	1396299.98
261	492262.72	1396338.71
262	492265.03	1396347.75
263	492263.94	1396352.69
264	492261.53	1396361.01
265	492250.06	1396368.50
266	492241.06	1396370.83
267	492230.46	1396371.99

Обозначение характерных точек границ	Координаты МСК-34, зона 1	
	X	Y
268	492224.96	1396372.09
269	492215.69	1396370.87
270	492195.57	1396365.89
271	492185.86	1396362.12
272	492181.07	1396358.26
273	492174.63	1396349.69
274	492167.92	1396336.20
260	492244.95	1396299.98

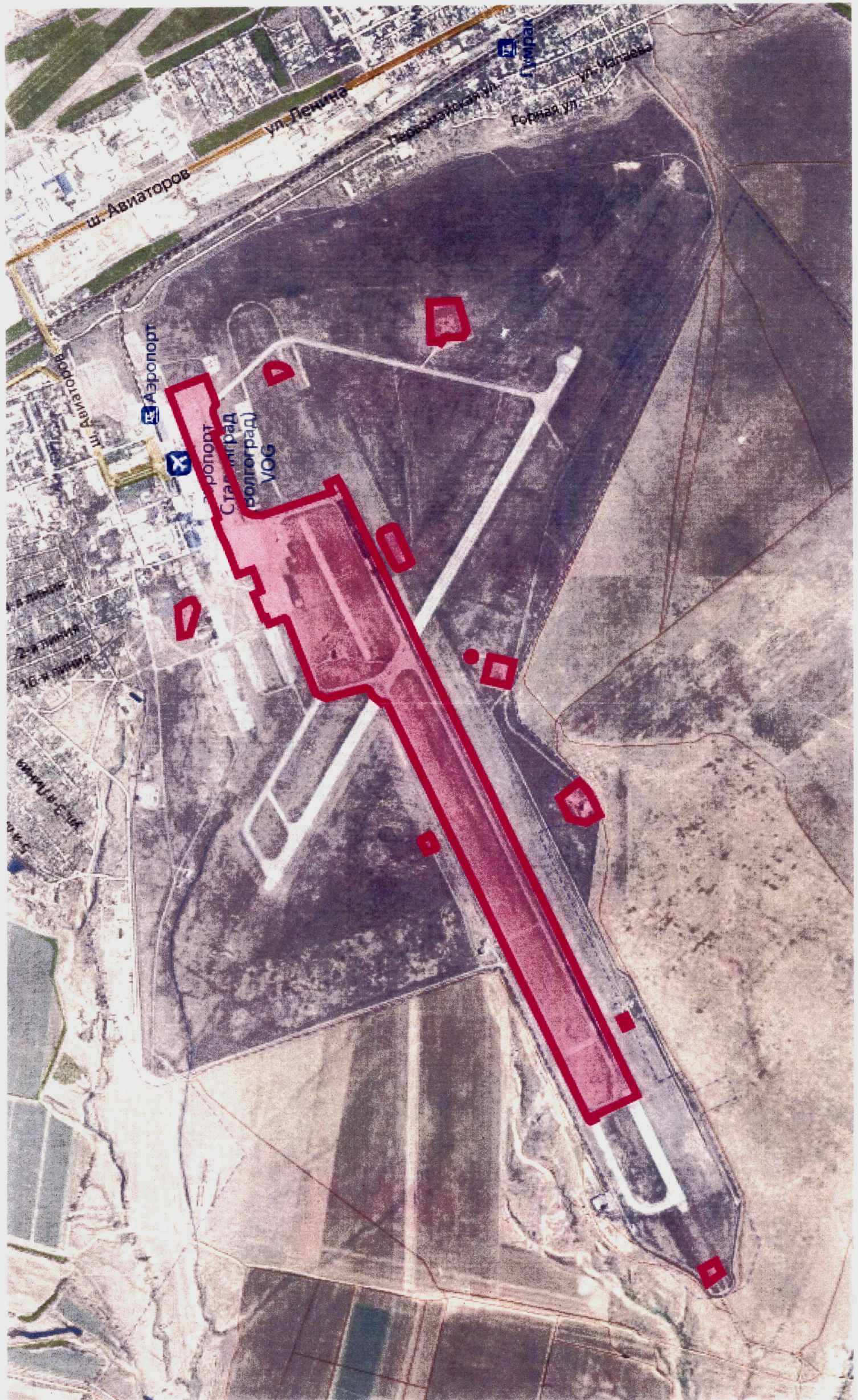
5.3. Муниципальные образования, в границах территорий которых полностью или частично расположена первая подзона приаэродромной территории аэродрома гражданской авиации Волгоград (Гумрак), приведены в таблице 2.2.

Таблица 2.2

№ п/п	Муниципальные образования
1	Городской округ «город-герой Волгоград»
2	Городищенский муниципальный район

5.4. Кадастровый квартал, в границах территории которого расположена первая подзона приаэродромной территории аэродрома гражданской авиации Волгоград (Гумрак): 34:03:130004.

5.5. Графическое изображение границ первой подзоны приаэродромной территории аэродрома гражданской авиации Волгоград (Гумрак) приведено на схеме 2.



6. Описание границ второй подзоны:

6.1. Вторая подзона приаэродромной территории аэродрома гражданской авиации Волгоград (Гумрак) выделена по внешним границам земельных участков, предоставленных для размещения и эксплуатации зданий, сооружений и оборудования, подлежащих размещению в указанной подзоне, ограничивающим такие земельные участки от земельных участков, предназначенных для иных целей.

6.2. Перечень координат характерных точек границ второй подзоны приаэродромной территории аэродрома гражданской авиации Волгоград (Гумрак) приведен в таблице 3.1.

Таблица 3.1

Обозначение характерных точек границ	Координаты МСК-34, зона I	
	X	Y
1	492726.78	1393433.90
2	492792.28	1394466.51
3	492741.85	1394918.87
4	492743.40	1394994.53
5	492832.64	1395190.70
6	492819.95	1395309.67
7	492831.07	1395368.52
8	492829.99	1395372.42
9	492800.83	1395385.24
10	492820.99	1395445.78
11	492824.23	1395447.82
12	492842.96	1395440.71
13	492964.50	1395390.96
14	492968.55	1395391.68
15	492977.07	1395414.10
16	492981.61	1395449.69
17	493054.63	1395635.38
18	493053.31	1395639.25
19	493045.51	1395648.74
20	493048.68	1395658.96
21	492952.69	1395700.31
22	492949.05	1395701.88
23	492945.25	1395703.36
24	492910.39	1395717.05
25	492913.35	1395724.01
26	492902.80	1395728.32
27	492901.26	1395726.95
28	492886.82	1395691.01
29	492849.97	1395706.10
30	492877.22	1395776.52
31	492865.69	1395781.61
32	492866.97	1395784.67

Обозначение характерных точек границ	Координаты МСК-34, зона 1	
	X	Y
33	492863.23	1395786.60
34	492860.96	1395787.32
35	492849.80	1395792.30
36	492848.74	1395793.55
37	492834.36	1395800.33
38	492831.40	1395802.95
39	492790.01	1395821.15
40	492787.32	1395824.16
41	492743.20	1395843.42
42	492728.99	1395848.92
43	492722.39	1395836.35
44	492717.26	1395822.85
45	492688.55	1395834.34
46	492688.52	1395834.34
47	492671.79	1395823.73
48	492670.39	1395820.51
49	492668.79	1395817.89
50	492666.37	1395815.30
51	492663.85	1395813.10
52	492660.96	1395811.51
53	492657.79	1395810.45
54	492654.51	1395809.77
55	492649.68	1395809.58
56	492622.99	1395820.67
57	492622.92	1395820.68
58	492614.39	1395818.21
59	492599.14	1395824.38
60	492629.96	1395899.19
61	492606.68	1395908.48
62	492609.76	1395916.40
63	492633.34	1395906.91
64	492667.94	1395993.95
65	492643.56	1396003.66
66	492644.42	1396006.01
67	492645.25	1396008.35
68	492646.14	1396010.67
69	492651.78	1396024.65
70	492641.38	1396028.80
71	492653.12	1396057.48
72	492686.38	1396044.29
73	492729.53	1396152.66
74	492724.71	1396154.74
75	492726.14	1396158.01
76	492727.55	1396161.79
77	492745.61	1396206.27
78	492765.32	1396257.81
79	492779.68	1396295.17
80	492788.61	1396318.51
81	492805.58	1396356.46

Обозначение характерных точек границ	Координаты МСК-34, зона 1	
	X	Y
82	492810.71	1396354.51
83	492834.86	1396414.83
84	492847.67	1396447.11
85	492855.37	1396474.38
86	492860.62	1396508.53
87	492860.67	1396538.37
88	492857.17	1396548.52
89	492710.53	1396627.58
90	492680.16	1396722.50
91	492321.07	1396938.27
92	492318.22	1396945.67
93	492201.62	1397014.87
94	491916.83	1397043.72
95	491912.43	1397044.76
96	491518.02	1397236.32
97	491514.03	1397236.23
98	491467.50	1397261.25
99	491373.46	1397272.38
100	491369.44	1397273.02
101	491365.64	1397274.07
102	491259.06	1397308.88
103	491194.35	1397288.61
104	490830.63	1397392.81
105	490665.59	1397518.27
106	490506.17	1397334.39
107	490417.93	1397090.81
108	490410.34	1397031.48
109	490490.72	1396702.06
110	491228.49	1395040.54
111	491228.18	1395036.59
112	491217.32	1394977.99
113	491204.65	1394907.06
114	490895.34	1394613.53
115	490893.39	1394610.05
116	490853.77	1394516.25
117	490852.68	1394512.36
118	490897.58	1394128.17
119	490771.51	1393876.85
120	490767.41	1393874.11
121	490727.71	1393848.09
122	490720.61	1393843.36
123	490510.37	1393424.09
124	490493.64	1393418.72
125	490241.45	1392918.47
126	490240.54	1392915.77
127	490276.00	1392645.96
128	490275.98	1392643.45
129	490272.50	1392621.23
130	490271.80	1392618.84

Обозначение характерных точек границ	Координаты МСК-34, зона I	
	X	Y
131	490261.89	1392593.22
132	490259.12	1392573.73
133	490258.97	1392571.20
134	490262.34	1392556.55
135	490263.60	1392554.35
136	490288.03	1392532.84
137	490290.06	1392531.43
138	490326.10	1392514.42
139	490357.51	1392514.67
140	490370.14	1392525.75
141	490381.28	1392535.84
142	490402.24	1392572.81
143	490418.50	1392591.61
144	490424.16	1392596.74
145	490448.23	1392614.20
146	490648.45	1392722.02
147	490682.10	1392747.05
148	490706.47	1392781.33
149	490720.45	1392808.08
150	490738.79	1392843.32
151	490776.13	1392824.59
152	490797.35	1392866.51
153	490809.20	1392860.52
154	490833.86	1392848.22
155	490867.15	1392914.33
156	490792.86	1392951.76
157	490911.66	1393188.70
158	491106.59	1393577.57
159	491255.48	1393874.47
160	491261.65	1393877.00
161	491277.89	1393875.70
162	491295.42	1393873.37
163	491309.74	1393870.48
164	491325.12	1393866.20
165	491880.55	1393660.35
166	492559.33	1393407.54
167	492626.09	1393381.68
168	492628.29	1393389.87
169	492663.29	1393392.47
1	492726.78	1393433.90
170	490404.96	1392632.53
171	490379.15	1392569.66
172	490320.51	1392614.60
173	490345.73	1392665.85
170	490404.96	1392632.53
174	490875.46	1393236.25
175	490855.46	1393246.28
176	490862.26	1393259.61
177	490858.11	1393261.72

Обозначение характерных точек границ	Координаты МСК-34, зона 1	
	X	Y
178	490849.43	1393266.15
179	490785.08	1393298.32
180	490780.23	1393300.80
181	490758.48	1393311.68
182	490730.68	1393325.49
183	490684.37	1393350.44
184	490704.67	1393389.57
185	490738.93	1393457.94
186	490792.72	1393565.29
187	490873.32	1393725.86
188	490954.07	1393887.06
189	491061.66	1394101.59
190	491146.70	1394271.04
191	491228.64	1394434.70
192	491312.48	1394601.89
193	491412.52	1394801.26
194	491551.11	1395077.78
195	491621.99	1395219.52
196	491625.14	1395225.37
197	491652.68	1395281.36
198	491660.62	1395296.54
199	491731.27	1395437.07
200	491810.80	1395595.61
201	491913.51	1395800.45
202	491943.77	1395861.23
203	491946.64	1395859.74
204	491966.90	1395899.81
205	492006.91	1395879.26
206	491989.10	1395843.76
207	491991.91	1395842.38
208	491992.34	1395842.21
209	492260.67	1395748.35
210	492265.86	1395746.66
211	492271.04	1395745.51
212	492276.83	1395744.49
213	492282.55	1395743.83
214	492291.77	1395743.52
215	492296.46	1395743.42
216	492303.75	1395743.84
217	492310.92	1395744.90
218	492319.68	1395746.10
219	492324.89	1395747.81
220	492328.78	1395749.00
221	492336.36	1395752.27
222	492339.77	1395753.96
223	492344.35	1395756.39
224	492348.80	1395759.02
225	492351.32	1395760.94
226	492353.24	1395763.44

Обозначение характерных точек границ	Координаты МСК-34, зона 1	
	X	Y
227	492354.01	1395765.28
228	492478.53	1396079.85
229	492455.06	1396089.20
230	492482.22	1396159.20
231	492484.99	1396169.51
232	492485.56	1396175.24
233	492485.14	1396180.27
234	492483.88	1396183.96
235	492481.80	1396188.61
236	492480.06	1396192.57
237	492476.68	1396198.17
238	492472.10	1396202.43
239	492480.78	1396227.79
240	492483.78	1396232.36
241	492490.29	1396249.18
242	492494.29	1396259.56
243	492499.53	1396272.43
244	492516.59	1396317.72
245	492612.99	1396278.81
246	492622.45	1396275.03
247	492657.70	1396259.75
248	492668.64	1396255.48
249	492668.26	1396250.22
250	492637.48	1396171.89
251	492605.67	1396090.02
252	492569.64	1395997.31
253	492513.67	1395856.38
254	492512.07	1395857.07
255	492509.90	1395857.08
256	492507.89	1395856.15
257	492506.29	1395854.03
258	492458.34	1395732.66
259	492457.71	1395730.93
260	492457.89	1395729.10
261	492458.85	1395727.52
262	492460.38	1395726.51
263	492470.52	1395722.69
264	492445.09	1395657.93
265	492444.10	1395658.16
266	492443.08	1395658.24
267	492442.09	1395658.18
268	492441.14	1395657.90
269	492439.65	1395657.10
270	492438.61	1395654.91
271	492424.84	1395620.43
272	492374.11	1395491.95
273	492357.37	1395498.91
274	492311.60	1395516.86
275	492274.20	1395426.60

Обозначение характерных точек границ	Координаты МСК-34, зона I	
	X	Y
276	492305.84	1395412.55
277	492263.63	1395313.45
278	492251.83	1395318.03
279	492240.16	1395289.30
280	492177.08	1395316.07
281	492175.95	1395316.08
282	492174.02	1395315.41
283	492172.51	1395314.41
284	492171.14	1395313.10
285	492169.75	1395311.87
286	492164.40	1395298.84
287	492104.44	1395152.58
288	492071.44	1395072.60
289	492056.22	1395036.10
290	492053.18	1395028.90
291	492050.63	1395022.67
292	492047.17	1395013.67
293	492043.57	1395004.96
294	492042.56	1395001.93
295	492042.09	1394997.37
296	492042.19	1394992.70
297	492042.58	1394988.00
298	492043.62	1394983.04
299	492012.35	1394971.78
300	492010.33	1394974.68
301	492008.07	1394977.49
302	492005.68	1394979.81
303	492003.45	1394981.66
304	492000.98	1394983.37
305	491998.76	1394984.47
306	491994.78	1394985.69
307	491989.93	1394987.05
308	491983.73	1394988.85
309	491977.77	1394990.25
310	491969.84	1394992.28
311	491844.34	1395028.24
312	491840.22	1395029.12
313	491837.42	1395029.40
314	491834.59	1395029.30
315	491832.19	1395028.81
316	491829.94	1395027.92
317	491827.55	1395026.90
318	491825.27	1395025.65
319	491823.67	1395024.45
320	491821.68	1395022.85
321	491819.61	1395020.70
322	491817.58	1395017.99
323	491815.86	1395014.94
324	491809.79	1395000.37

Обозначение характерных точек границ	Координаты МСК-34, зона 1	
	X	Y
325	491808.99	1394998.30
326	491769.36	1394966.92
327	491768.92	1394967.33
328	491767.11	1394969.18
329	491765.30	1394970.60
330	491763.00	1394971.70
331	491760.60	1394972.31
332	491758.33	1394972.49
333	491755.48	1394972.09
334	491753.14	1394971.24
335	491751.05	1394970.02
336	491749.46	1394968.65
337	491748.30	1394967.28
338	491747.28	1394965.84
339	491746.54	1394964.26
340	491598.40	1394668.80
341	491433.07	1394339.02
342	491250.96	1393975.40
343	491008.22	1393491.49
344	490924.54	1393324.36
345	490883.45	1393242.43
346	490879.60	1393244.33
170	490875.46	1393236.25
347	490741.20	1393628.39
348	490717.05	1393640.15
349	490736.19	1393679.47
350	490760.34	1393667.71
347	490741.20	1393628.39
351	490985.74	1394498.83
352	490914.93	1394481.43
353	490856.58	1394515.35
354	490905.02	1394609.67
355	490946.87	1394652.74
356	491028.22	1394581.56
351	490985.74	1394498.83
357	491568.44	1394348.44
358	491534.43	1394366.06
359	491532.21	1394368.96
360	491533.17	1394372.68
361	491554.34	1394416.19
362	491558.36	1394420.86
363	491560.74	1394422.20
364	491562.31	1394422.17
365	491595.81	1394403.58
366	491598.10	1394399.39
367	491596.33	1394393.90
368	491573.87	1394350.12
357	491568.44	1394348.44
369	491344.87	1395070.09

Обозначение характерных точек границ	Координаты МСК-34, зона 1	
	X	Y
370	491246.42	1395048.55
371	491235.72	1395097.40
372	491225.03	1395146.24
373	491322.73	1395167.61
374	491333.41	1395118.77
369	491344.87	1395070.09
375	491417.65	1395169.57
376	491417.55	1395164.40
377	491415.87	1395159.52
378	491412.75	1395155.41
379	491408.51	1395152.46
380	491403.57	1395150.96
381	491398.41	1395151.06
382	491393.53	1395152.74
383	491389.41	1395155.87
384	491386.46	1395160.09
385	491384.96	1395165.03
386	491385.07	1395170.20
387	491386.75	1395175.08
388	491389.86	1395179.19
389	491394.11	1395182.16
390	491399.05	1395183.64
391	491404.21	1395183.54
392	491409.09	1395181.86
393	491413.21	1395178.75
394	491416.15	1395174.51
375	491417.65	1395169.57
395	491702.53	1395525.82
396	491660.92	1395548.32
397	491654.55	1395554.94
398	491652.01	1395560.99
399	491719.26	1395694.51
400	491724.21	1395701.91
401	491728.46	1395703.52
402	491734.65	1395703.71
403	491739.35	1395702.55
404	491774.95	1395686.07
405	491781.64	1395681.22
406	491784.98	1395674.66
407	491786.04	1395667.93
408	491785.61	1395660.45
409	491783.61	1395652.60
410	491733.73	1395557.43
411	491722.05	1395535.75
412	491716.34	1395528.65
413	491708.92	1395526.31
395	491702.53	1395525.82
414	492607.13	1395233.14
415	492567.40	1395245.21

Обозначение характерных точек границ	Координаты МСК-34, зона 1	
	X	Y
416	492537.91	1395355.35
417	492557.35	1395386.82
418	492577.01	1395383.18
419	492619.02	1395352.56
414	492607.13	1395233.14
420	491587.33	1396476.09
421	491559.36	1396477.60
422	491551.98	1396473.37
423	491545.05	1396469.39
424	491531.10	1396493.66
425	491455.13	1396496.47
426	491438.70	1396523.93
427	491476.35	1396646.30
428	491596.18	1396639.83
420	491587.33	1396476.09
429	492244.95	1396299.98
430	492167.92	1396336.20
431	492174.63	1396349.69
432	492181.07	1396358.26
433	492185.86	1396362.12
434	492195.57	1396365.89
435	492215.69	1396370.87
436	492224.96	1396372.09
437	492230.46	1396371.99
438	492241.06	1396370.83
439	492250.06	1396368.50
440	492261.53	1396361.01
441	492263.94	1396352.69
442	492265.03	1396347.75
443	492262.72	1396338.71
429	492244.95	1396299.98

6.3. Муниципальные образования Волгоградской области, в границах которых полностью или частично расположена вторая подзона приаэродромной территории аэродрома гражданской авиации Волгоград (Гумрак), приведены в таблице 3.2.

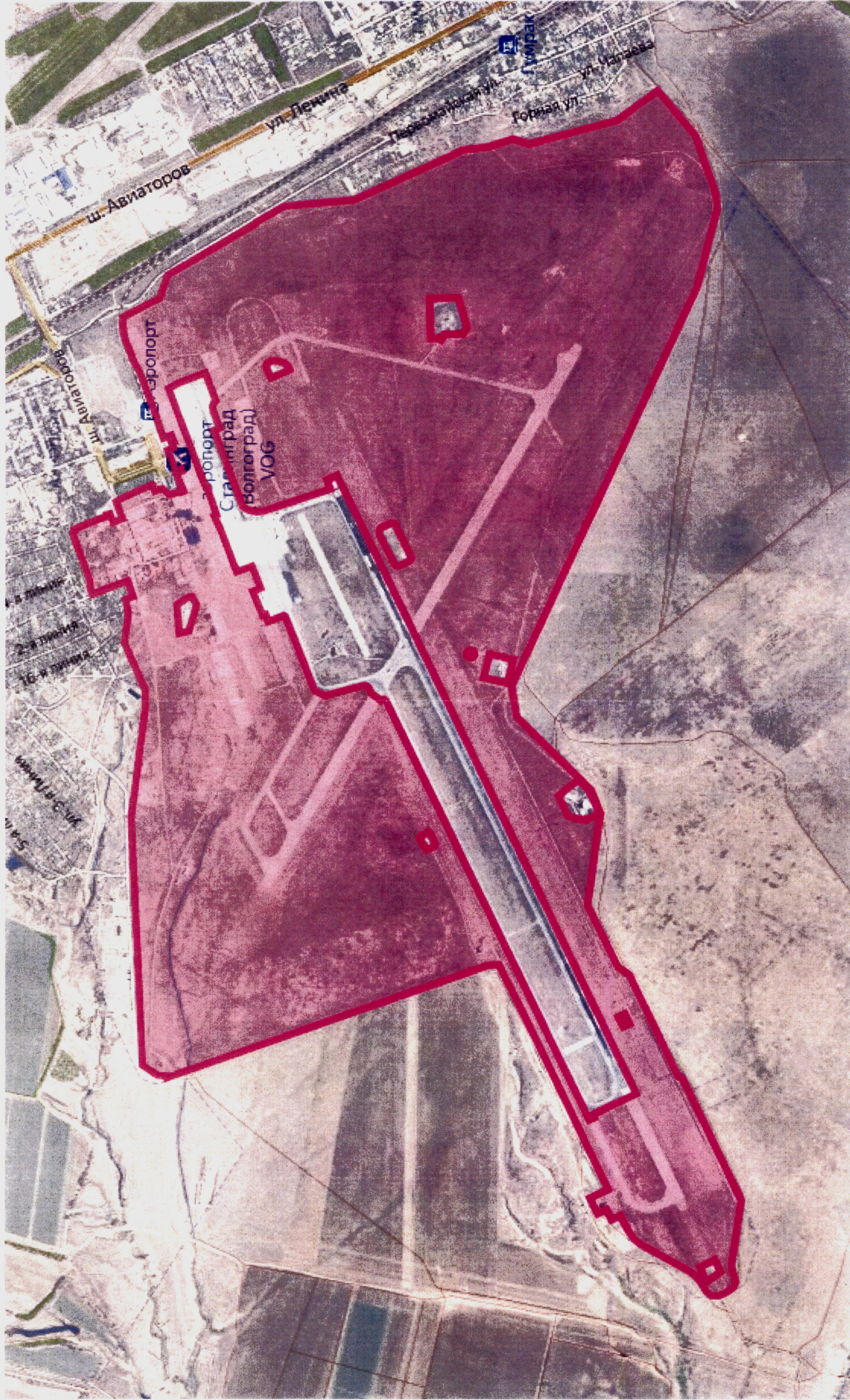
Таблица 3.2

№ п/п	Муниципальные образования
1	Городской округ «город-герой Волгоград»
2	Городищенский муниципальный район

6.4. Кадастровые кварталы, в границах территорий которых полностью или частично расположена вторая подзона приаэродромной территории аэродрома гражданской авиации Волгоград (Гумрак): 34:03:130004, 34:03:180004.

6.5. Графическое изображение границ второй подзоны приаэродромной территории аэродрома гражданской авиации Волгоград (Гумрак) приведено на схеме 3.

Схема 3



7. Описание границ третьей подзоны:

7.1. Третья подзона приаэродромной территории аэродрома гражданской авиации Волгоград (Гумрак) выделена в границах полос воздушных подходов, установленных в соответствии с Федеральными правилами использования воздушного пространства Российской Федерации, утвержденными постановлением Правительства Российской Федерации от 11 марта 2010 г. № 138⁴, и с учетом ограничительных поверхностей аэродрома в соответствии с Федеральными авиационными правилами «Требования, предъявляемые к аэродромам, предназначенным для взлета, посадки, руления и стоянки гражданских воздушных судов», утвержденными приказом Министерства транспорта Российской Федерации от 25 августа 2015 г. № 262 (зарегистрирован Министерством юстиции Российской Федерации 9 октября 2015 г., регистрационный № 39264), с изменениями, внесенными приказом Министерства транспорта Российской Федерации от 24 ноября 2017 г. № 495 (зарегистрирован Министерством юстиции Российской Федерации 21 декабря 2017 г., регистрационный № 49344) (далее – ФАП-262).

7.2. Перечень координат характерных точек границ третьей подзоны приаэродромной территории аэродрома гражданской авиации Волгоград (Гумрак) приведен в таблице 4.1.

Таблица 4.1

Обозначение характерных точек границ	Координаты МСК-34, зона 1	
	X	Y
1	481459.21	1364354.50
2	482003.96	1366039.03
3	482020.84	1367584.13
4	482432.68	1367364.75
5	486631.93	1380350.11
6	486839.47	1380280.81
7	487341.59	1380132.41
8	487848.57	1380001.61
9	488359.82	1379888.59
10	488874.69	1379793.47
11	489392.58	1379716.38
12	489912.83	1379657.41
13	490434.83	1379616.64

⁴ В соответствии с пунктом 3 постановления Правительства Российской Федерации от 11 марта 2010 г. № 138 данный акт действует до 1 ноября 2026 г.

14	490957.93	1379594.11
15	491481.50	1379589.84
16	492004.90	1379603.84
17	492527.49	1379636.11
18	493048.64	1379686.59
19	493567.71	1379755.23
20	494084.06	1379841.94
21	494597.08	1379946.62
22	495106.13	1380069.14
23	495610.60	1380209.35
24	496109.86	1380367.07
25	496603.33	1380542.12
26	497090.37	1380734.29
27	497570.42	1380943.34
28	498042.88	1381169.01
29	498507.17	1381411.04
30	498962.74	1381669.12
31	499409.02	1381942.94
32	499845.49	1382232.17
33	500271.58	1382536.45
34	500686.80	1382855.42
35	501090.63	1383188.69
36	501482.60	1383535.85
37	501862.21	1383896.47
38	502229.00	1384270.13
39	502582.53	1384656.35
40	502922.36	1385054.68
41	503248.08	1385464.62
42	503559.31	1385885.69
43	503855.65	1386317.36
44	504136.74	1386759.11
45	504402.24	1387210.40
46	504651.84	1387670.69
47	504885.23	1388139.40
48	505102.11	1388615.97
49	505302.22	1389099.83
50	505485.33	1389590.37
51	505651.22	1390087.01
52	505799.67	1390589.13
53	505930.50	1391096.13
54	506043.56	1391607.39
55	506138.71	1392122.27
56	506215.82	1392640.17
57	506274.83	1393160.45
58	506315.64	1393682.47
59	506338.20	1394205.60
60	506342.50	1394729.20
61	506328.51	1395252.62
62	506296.27	1395775.25
63	506245.82	1396296.43
64	506177.19	1396815.53
65	506090.49	1397331.92

66	505985.83	1397844.98
67	505863.33	1398354.07
68	505723.13	1398858.57
69	505565.41	1399357.87
70	505390.36	1399851.37
71	505198.19	1400338.46
72	504989.14	1400818.55
73	504763.47	1401291.04
74	504521.43	1401755.38
75	504263.35	1402210.98
76	503989.51	1402657.31
77	503700.27	1403093.80
78	503395.97	1403519.93
79	503076.97	1403935.18
80	502743.68	1404339.05
81	502396.51	1404731.04
82	502035.86	1405110.67
83	501662.18	1405477.50
84	501275.92	1405831.05
85	500877.55	1406170.90
86	500467.57	1406496.65
87	500046.48	1406807.89
88	499958.74	1406868.15
89	509680.46	1420522.00
90	506053.59	1422372.21
91	501246.34	1419421.03
92	499480.84	1419020.51
93	496088.02	1408818.62
94	495844.82	1408899.84
95	495342.66	1409048.28
96	494835.62	1409179.11
97	494324.33	1409292.16
98	493809.40	1409387.29
99	493291.47	1409464.39
100	492771.16	1409523.37
101	492249.11	1409564.15
102	491725.95	1409586.69
103	491202.32	1409590.96
104	490678.87	1409576.95
105	490156.23	1409544.68
106	489635.02	1409494.18
107	489115.90	1409425.53
108	488599.49	1409338.80
109	488086.43	1409234.10
110	487577.33	1409111.56
111	487072.81	1408971.33
112	486573.50	1408813.56
113	486080.00	1408638.47
114	485592.91	1408446.27
115	485112.82	1408237.18
116	484640.33	1408011.46
117	484176.00	1407769.40

118	483720.41	1407511.27
119	483274.10	1407237.39
120	482837.62	1406948.12
121	482411.50	1406643.78
122	481996.27	1406324.75
123	481592.43	1405991.43
124	481200.46	1405644.22
125	480820.85	1405283.54
126	480454.07	1404909.84
127	480100.54	1404523.55
128	479760.71	1404125.17
129	479434.99	1403715.17
130	479123.79	1403294.05
131	478827.48	1402862.33
132	478546.40	1402420.53
133	478280.92	1401969.19
134	478031.36	1401508.86
135	477798.01	1401040.11
136	477581.17	1400563.49
137	477381.08	1400079.60
138	477198.02	1399589.02
139	477032.18	1399092.35
140	476883.79	1398590.20
141	476752.99	1398083.17
142	476639.98	1397571.89
143	476544.89	1397056.98
144	476467.82	1396539.06
145	476408.88	1396018.78
146	476368.12	1395496.75
147	476345.61	1394973.61
148	476341.38	1394450.02
149	476355.40	1393926.59
150	476387.71	1393403.98
151	476438.22	1392882.81
152	476506.89	1392363.72
153	476593.64	1391847.35
154	476698.35	1391334.32
155	476820.91	1390825.25
156	476961.15	1390320.77
157	477118.92	1389821.51
158	477294.01	1389328.04
159	477486.22	1388841.00
160	477695.30	1388360.95
161	477921.02	1387888.49
162	478163.08	1387424.20
163	478421.20	1386968.65
164	478695.06	1386522.38
165	478984.33	1386085.93
166	479288.64	1385659.86
167	479607.65	1385244.65
168	479940.95	1384840.84
169	480288.13	1384448.90

170	480648.79	1384069.33
171	481022.47	1383702.56
172	481408.72	1383349.07
173	481807.07	1383009.26
174	482217.04	1382683.57
175	482638.12	1382372.38
176	482763.27	1382286.45
177	473124.59	1368499.79
1	481459.21	1364354.50
Обозначение характерных точек границ	Координаты МСК-34, зона 2	
	X	Y
1	505563.70	2202451.15
2	500807.39	2204645.47
3	499128.55	2198843.04
4	500855.39	2199312.00
1	505563.70	2202451.15

7.3. Муниципальные образования, в границах которых полностью или частично расположена третья подзона приаэродромной территории аэродрома гражданской авиации Волгоград (Гумрак), приведены в таблице 4.2.

Таблица 4.2

№ п/п	Муниципальные образования
1	Городской округ «город-герой Волгоград»
2	Городской округ «город Волжский»
3	Городищенский муниципальный район
4	Калачевский муниципальный район

7.4. Перечень кадастровых кварталов, в границах территорий которых полностью или частично расположена третья подзона приаэродромной территории аэродрома гражданской авиации Волгоград (Гумрак), приведен в таблице 4.3.

Таблица 4.3

№ п/п	Номера кадастровых кварталов					
	1	2	3	4	5	6
1	34:03:080004	34:03:080005	34:03:080006	34:03:090001	34:03:090002	34:03:090003
2	34:03:090005	34:03:100002	34:03:100004	34:03:110001	34:03:110002	34:03:110003
3	34:03:120001	34:03:120002	34:03:120003	34:03:120004	34:03:120005	34:03:120006
4	34:03:130001	34:03:130002	34:03:130003	34:03:130004	34:03:130005	34:03:130006
5	34:03:130007	34:03:130008	34:03:130009	34:03:140101	34:03:140102	34:03:140107
6	34:03:140108	34:03:140109	34:03:140110	34:03:140111	34:03:140112	34:03:140114
7	34:03:140115	34:03:150001	34:03:150002	34:03:150003	34:03:150004	34:03:150005
8	34:03:160001	34:03:160002	34:03:160003	34:03:160004	34:03:170001	34:03:170002
9	34:03:170003	34:03:170004	34:03:170005	34:03:170006	34:03:180001	34:03:180002
10	34:03:180003	34:03:180004	34:03:180005	34:03:180006	34:03:180007	34:03:190001
11	34:03:190003	34:03:190004	34:03:190006	34:03:200001	34:03:200002	34:03:200003
12	34:03:200004	34:03:200007	34:03:200008	34:03:220004	34:03:230001	34:03:230002
13	34:03:230003	34:03:230004	34:03:230005	34:03:230007	34:09:030710	34:09:030712
14	34:09:030901	34:09:050101	34:09:050102	34:09:050103	34:09:050104	34:09:050105
15	34:09:050106	34:09:050107	34:09:050108	34:09:050201	34:09:050819	34:28:040003
16	34:34:010001	34:34:010002	34:34:010003	34:34:010004	34:34:010005	34:34:010006
17	34:34:010007	34:34:010008	34:34:010009	34:34:010010	34:34:010011	34:34:010012
18	34:34:010013	34:34:010014	34:34:010015	34:34:010016	34:34:010017	34:34:010018
19	34:34:010027	34:34:020001	34:34:020002	34:34:020003	34:34:020008	34:34:020012
20	34:34:020013	34:34:020014	34:34:020015	34:34:020016	34:34:020029	34:34:020030
21	34:34:020031	34:34:020032	34:34:020033	34:34:020034	34:34:020035	34:34:020036
22	34:34:020037	34:34:020038	34:34:020039	34:34:020054	34:34:020055	34:34:020056
23	34:34:020057	34:34:020058	34:34:020059	34:34:020060	34:34:020061	34:34:020084
24	34:34:020085	34:34:020086	34:34:020087	34:34:020095	34:34:020096	34:34:030001
25	34:34:030002	34:34:030003	34:34:030004	34:34:030005	34:34:030006	34:34:030007
26	34:34:030008	34:34:030009	34:34:030010	34:34:030011	34:34:030012	34:34:030013
27	34:34:030014	34:34:030015	34:34:030016	34:34:030017	34:34:030018	34:34:030019
28	34:34:030020	34:34:030021	34:34:030022	34:34:030023	34:34:030024	34:34:030025
29	34:34:030026	34:34:030027	34:34:030028	34:34:030029	34:34:030030	34:34:030031
30	34:34:030032	34:34:030033	34:34:030034	34:34:030035	34:34:030036	34:34:030037
31	34:34:030038	34:34:030039	34:34:030040	34:34:030041	34:34:030042	34:34:030043
32	34:34:030044	34:34:030045	34:34:030046	34:34:030047	34:34:030048	34:34:030049
33	34:34:030050	34:34:030051	34:34:030052	34:34:030053	34:34:030054	34:34:030055
34	34:34:030056	34:34:030057	34:34:030058	34:34:030059	34:34:030060	34:34:030061
35	34:34:030062	34:34:030063	34:34:030064	34:34:030065	34:34:030066	34:34:030067
36	34:34:030068	34:34:030069	34:34:030070	34:34:030071	34:34:030072	34:34:030073

№ п/п	Номера кадастровых кварталов					
	1	2	3	4	5	6
37	34:34:030074	34:34:030075	34:34:030076	34:34:030077	34:34:030078	34:34:030079
38	34:34:030080	34:34:030081	34:34:030082	34:34:030083	34:34:030084	34:34:030085
39	34:34:030086	34:34:030087	34:34:030088	34:34:030089	34:34:030090	34:34:030091
40	34:34:030092	34:34:030093	34:34:030094	34:34:030095	34:34:030096	34:34:030097
41	34:34:030098	34:34:030099	34:34:030100	34:34:030101	34:34:030102	34:34:030103
42	34:34:030104	34:34:030105	34:34:030106	34:34:030107	34:34:030108	34:34:030109
43	34:34:030110	34:34:030111	34:34:030112	34:34:030113	34:34:030114	34:34:030115
44	34:34:030116	34:34:030117	34:34:030118	34:34:030119	34:34:030120	34:34:030121
45	34:34:030122	34:34:030123	34:34:030124	34:34:030125	34:34:030126	34:34:030127
46	34:34:030128	34:34:030129	34:34:030130	34:34:030131	34:34:030132	34:34:030133
47	34:34:030134	34:34:030135	34:34:030136	34:34:030137	34:34:030138	34:34:030139
48	34:34:030140	34:34:030141	34:34:030142	34:34:030143	34:34:030144	34:34:040001
49	34:34:040007	34:34:040014	34:34:040022	34:34:040023	34:34:040034	34:34:040035
50	34:34:040036	34:34:040037	34:34:040038	34:34:050001	34:34:050002	34:34:050003
51	34:34:050004	34:34:050005	34:34:050006	34:34:050013	34:34:050014	34:34:050015
52	34:34:050016	34:34:050017	34:34:050018	34:34:050019	34:34:050020	34:34:050021
53	34:34:050022	34:34:050023	34:34:050024	34:34:050025	34:34:050026	34:34:050027
54	34:34:050028	34:34:050029	34:34:050037	34:34:050038	34:34:050039	34:34:050040
55	34:34:050041	34:34:050042	34:34:050043	34:34:050044	34:34:050045	34:34:050046
56	34:34:050047	34:34:050048	34:34:050049	34:34:050050	34:34:050051	34:34:050052
57	34:34:050053	34:34:050054	34:34:050055	34:34:050056	34:34:050057	34:34:050058
58	34:34:050059	34:34:050063	34:34:050065	34:34:050066	34:34:050067	34:34:050068
59	34:34:050069	34:34:050070	34:34:050071	34:34:050072	34:34:050073	34:34:050074
60	34:34:050075	34:34:050076	34:34:050077	34:34:050078	34:34:060001	34:34:060002
61	34:34:060003	34:34:060004	34:34:060005	34:34:060006	34:34:060007	34:34:060008
62	34:34:060009	34:34:060010	34:34:060011	34:34:060012	34:34:060013	34:34:060014
63	34:34:060015	34:34:060016	34:34:060017	34:34:060018	34:34:060019	34:34:060020
64	34:34:060021	34:34:060022	34:34:060023	34:34:060024	34:34:060025	34:34:060026
65	34:34:060027	34:34:060028	34:34:060029	34:34:060034	34:34:060035	34:34:060036
66	34:34:060050	34:34:060051	34:34:090001	34:35:010104	34:35:010108	34:35:020102
67	34:35:030101					

7.5. Графическое изображение границ третьей подзоны приаэродромной территории аэродрома гражданской авиации Волгоград (Гумрак) приведено на схеме 4.1.

Схема 4.1



7.6. Перечень координат характерных точек границ секторов третьей подзоны приаэродромной территории аэродрома гражданской авиации Волгоград (Гумрак) приведен в таблице 4.4.

Таблица 4.4

Номер сектора	Обозначение характерных точек границ	Координаты, МСК-34, зона 1	
		X	Y
Сектор 3.1.1 Абсолютная высота (далее – Набс) 145,21 м	1	492124.71	1396499.28
	2	492094.25	1396413.65
	3	491955.54	1396023.62
	4	492116.43	1395942.52
	5	492346.75	1396286.36
	6	492397.34	1396361.85
	1	492124.71	1396499.28
Сектор 3.1.2 Набс 153,21 м	1	492293.92	1396974.92
	2	492263.46	1396889.29
	3	492124.71	1396499.28
	4	492397.34	1396361.85
	5	492627.68	1396705.64
	6	492678.25	1396781.11
	1	492293.92	1396974.92
Сектор 3.1.3 Набс 161,21 м	1	492463.14	1397450.51
	2	492432.69	1397364.90
	3	492293.92	1396974.92
	4	492678.25	1396781.11
	5	492908.62	1397124.88
	6	492959.18	1397200.34
	1	492463.14	1397450.51
Сектор 3.1.4 Набс 169,21 м	1	492632.43	1397926.09
	2	492601.95	1397840.49
	3	492463.14	1397450.51
	4	492959.18	1397200.34
	5	493189.61	1397544.06
	6	493240.18	1397619.51
	1	492632.43	1397926.09
Сектор 3.1.5 Набс 177,21 м	1	492801.76	1398401.64
	2	492767.73	1398306.05
	3	492632.43	1397926.09
	4	493240.18	1397619.51
	5	493464.70	1397954.41
	6	493521.19	1398038.67
	1	492801.76	1398401.64
Сектор 3.1.6 Набс 185,21 м	1	492971.13	1398877.16
	2	492801.76	1398401.64
	3	493521.19	1398038.67
	4	493802.22	1398457.77
	1	492971.13	1398877.16
Сектор 3.1.7 Набс 193,21 м	1	493009.03	1398983.55
	2	492971.13	1398877.16

	3	493802.22	1398457.77
	4	493865.10	1398551.52
	1	493009.03	1398983.55
Сектор 3.1.8 Набс 211,65 м	1	493432.62	1400172.25
	2	493361.19	1399971.85
	3	493699.09	1399844.01
	4	494081.20	1399654.68
	5	494442.99	1399428.71
	6	494450.01	1399423.31
	7	494567.93	1399599.03
	1	493432.62	1400172.25
Сектор 3.1.9 Набс 215,21 м	1	493602.14	1400647.69
	2	493432.62	1400172.25
	3	494567.93	1399599.03
	4	494849.08	1400017.95
	1	493602.14	1400647.69
Сектор 3.1.10 Набс 223,21 м	1	493771.71	1401123.08
	2	493697.60	1400915.33
	3	493602.14	1400647.69
	4	494849.08	1400017.95
	5	495008.64	1400255.65
	6	495130.27	1400436.84
	1	493771.71	1401123.08
Сектор 3.1.11 Набс 231,21 м	1	493941.32	1401598.44
	2	493819.10	1401255.93
	3	493771.71	1401123.08
	4	495130.27	1400436.84
	5	495208.84	1400553.88
	6	495411.49	1400855.68
	1	493941.32	1401598.44
Сектор 3.1.12 Набс 239,21 м	1	494110.95	1402073.82
	2	493988.71	1401731.29
	3	493941.32	1401598.44
	4	495411.49	1400855.68
	5	495490.07	1400972.71
	6	495692.73	1401274.49
	1	494110.95	1402073.82
Сектор 3.1.13 Набс 247,21 м	1	494280.64	1402549.12
	2	494158.51	1402207.03
	3	494110.95	1402073.82
	4	495692.73	1401274.49
	5	495771.57	1401391.85
	6	495974.02	1401693.24
	1	494280.64	1402549.12
Сектор 3.1.14 Набс 255,21 м	1	494459.49	1403019.81
	2	494422.57	1402946.61
	3	494280.64	1402549.12
	4	495974.02	1401693.24
	5	496209.28	1402043.39
	6	496246.18	1402116.57
	1	494459.49	1403019.81
Сектор 3.1.15	1	494685.10	1403466.84

Набс 263,21 м	2	494459.49	1403019.81
	3	496246.18	1402116.57
	4	496471.72	1402563.47
	1	494685.10	1403466.84
Сектор 3.1.16 Набс 271,21 м	1	494910.73	1403913.85
	2	494685.10	1403466.84
	3	496471.72	1402563.47
	4	496697.26	1403010.32
	1	494910.73	1403913.85
Сектор 3.1.17 Набс 279,21 м	1	495136.38	1404360.81
	2	494910.73	1403913.85
	3	496697.26	1403010.32
	4	496922.86	1403457.15
	1	495136.38	1404360.81
Сектор 3.1.18 Набс 287,21 м	1	495362.10	1404807.73
	2	495136.38	1404360.81
	3	496922.86	1403457.15
	4	497148.48	1403903.93
	1	495362.10	1404807.73
Сектор 3.1.19 Набс 383,77 м	1	497909.67	1409844.98
	2	497868.95	1409764.60
	3	499654.61	1408859.16
	4	499695.29	1408939.51
	1	497909.67	1409844.98
Сектор 3.2.1а Набс 145,21 м	1	492346.75	1396286.36
	2	492116.43	1395942.52
	3	492170.06	1395915.50
	4	492129.57	1395834.95
	5	492421.64	1396248.64
	1	492346.75	1396286.36
Сектор 3.2.1б Набс 145,21 м	1	492019.37	1396451.40
	2	491861.40	1395970.10
	3	491901.91	1396050.63
	4	491955.54	1396023.62
	5	492094.25	1396413.65
	1	492019.37	1396451.40
Сектор 3.2.2а Набс 155,21 м	1	492627.68	1396705.64
	2	492397.34	1396361.85
	3	492346.75	1396286.36
	4	492421.64	1396248.64
	5	492713.69	1396662.26
	1	492627.68	1396705.64
Сектор 3.2.2б Набс 155,21 м	1	492177.41	1396932.68
	2	492019.37	1396451.40
	3	492094.25	1396413.65
	4	492124.71	1396499.28
	5	492263.46	1396889.29
	1	492177.41	1396932.68
Сектор 3.2.3а Набс 165,21 м	1	492908.62	1397124.88
	2	492678.25	1396781.11
	3	492627.68	1396705.64
	4	492713.69	1396662.26

	5	493005.82	1397075.88
	1	492908.62	1397124.88
Сектор 3.2.3б Набс 165,21 м	1	492335.47	1397413.94
	2	492177.41	1396932.68
	3	492263.46	1396889.29
	4	492293.92	1396974.92
	5	492432.69	1397364.90
	1	492335.47	1397413.94
Сектор 3.2.4а Набс 175,21 м	1	493189.61	1397544.06
	2	492959.18	1397200.34
	3	492908.62	1397124.88
	4	493005.82	1397075.88
	5	493297.93	1397489.42
	1	493189.61	1397544.06
Сектор 3.2.4б Набс 175,21 м	1	492493.59	1397895.16
	2	492335.47	1397413.94
	3	492432.69	1397364.90
	4	492463.14	1397450.51
	5	492601.95	1397840.49
	1	492493.59	1397895.16
Сектор 3.2.5а Набс 185,21 м	1	493464.70	1397954.41
	2	493240.18	1397619.51
	3	493189.61	1397544.06
	4	493297.93	1397489.42
	5	493583.98	1397894.24
	1	493464.70	1397954.41
Сектор 3.2.5б Набс 185,21 м	1	492648.42	1398366.26
	2	492493.59	1397895.16
	3	492601.95	1397840.49
	4	492632.43	1397926.09
	5	492767.73	1398306.05
	1	492648.42	1398366.26
Сектор 3.2.6а Набс 260,17 м	1	495208.84	1400553.88
	2	495130.27	1400436.84
	3	495008.64	1400255.65
	4	495012.78	1400253.07
	5	495167.64	1400133.71
	6	495255.49	1400257.87
	7	495397.54	1400458.61
	1	495208.84	1400553.88
Сектор 3.2.6б Набс 260,17 м	1	493630.44	1401351.24
	2	493554.71	1401121.21
	3	493507.09	1400976.51
	4	493607.03	1400949.59
	5	493697.60	1400915.33
	6	493771.71	1401123.08
	7	493819.10	1401255.93
	1	493630.44	1401351.24
Сектор 3.2.7а Набс 270,21 м	1	495490.07	1400972.71
	2	495411.49	1400855.68
	3	495208.84	1400553.88
	4	495397.54	1400458.61

	5	495544.50	1400666.26
	6	495689.95	1400871.77
	1	495490.07	1400972.71
Сектор 3.2.7б Набс 270,21 м	1	493788.86	1401832.30
	2	493711.43	1401597.16
	3	493630.44	1401351.24
	4	493819.10	1401255.93
	5	493941.32	1401598.44
	6	493988.71	1401731.29
	1	493788.86	1401832.30
Сектор 3.2.8а Набс 282,71 м	1	495771.57	1401391.85
	2	495692.73	1401274.49
	3	495490.07	1400972.71
	4	495689.95	1400871.77
	5	495982.63	1401285.23
	1	495771.57	1401391.85
Сектор 3.2.8б Набс 282,71 м	1	493947.45	1402313.72
	2	493788.86	1401832.30
	3	493988.71	1401731.29
	4	494110.95	1402073.82
	5	494158.51	1402207.03
	1	493947.45	1402313.72
Сектор 3.2.9 Набс 295,21 м	1	499654.61	1408859.16
	2	497868.95	1409764.60
	3	496619.12	1410398.74
	4	496100.09	1408831.28
	5	497308.60	1408374.44
	6	498627.31	1407721.42
	7	499875.79	1406941.91
	8	499951.86	1406883.33
	9	500904.61	1408225.70
	1	499654.61	1408859.16
Сектор 3.3.1 Набс 123,94 м	1	490565.57	1393251.92
	2	490335.45	1392907.90
	3	490284.94	1392832.39
	4	490557.63	1392695.15
	5	490588.03	1392780.77
	6	490726.51	1393170.90
	1	490565.57	1393251.92
Сектор 3.3.2 Набс 131,94 м	1	490284.94	1392832.39
	2	490054.84	1392488.35
	3	490004.33	1392412.84
	4	490388.79	1392219.37
	5	490419.18	1392305.01
	6	490557.63	1392695.15
	1	490284.94	1392832.39
Сектор 3.3.3 Набс 139,94 м	1	490004.33	1392412.84
	2	489774.26	1392068.75
	3	489723.76	1391993.22
	4	490219.99	1391743.56
	5	490250.38	1391829.19
	6	490388.79	1392219.37

	1	490004.33	1392412.84
Сектор 3.3.4 Набс 147,94 м	1	489723.76	1391993.22
	2	489493.69	1391649.11
	3	489443.20	1391573.56
	4	490051.24	1391267.72
	5	490081.62	1391353.37
	6	490219.99	1391743.56
	1	489723.76	1391993.22
Сектор 3.3.5 Набс 155,94 м	1	489443.20	1391573.56
	2	489213.18	1391229.43
	3	489162.69	1391153.87
	4	489882.52	1390791.86
	5	489912.89	1390877.52
	6	490051.24	1391267.72
	1	489443.20	1391573.56
Сектор 3.3.6 Набс 163,94 м	1	489162.69	1391153.87
	2	488932.73	1390809.75
	3	488882.21	1390734.15
	4	489713.87	1390315.99
	5	489744.24	1390401.68
	6	489882.52	1390791.86
	1	489162.69	1391153.87
Сектор 3.3.7 Набс 171,94 м	1	488882.21	1390734.15
	2	488684.42	1390438.12
	3	488601.75	1390314.37
	4	489545.24	1389840.06
	5	489594.52	1389979.16
	6	489713.87	1390315.99
	1	488882.21	1390734.15
Сектор 3.3.8 Набс 179,94 м	1	488601.75	1390314.37
	2	488429.84	1390056.99
	3	488321.33	1389894.53
	4	489376.65	1389364.14
	5	489441.85	1389548.24
	6	489545.24	1389840.06
	1	488601.75	1390314.37
Сектор 3.3.9 Набс 187,94 м	1	488321.33	1389894.53
	2	488155.20	1389645.77
	3	488040.95	1389474.66
	4	489208.10	1388888.18
	5	489277.89	1389085.28
	6	489376.65	1389364.14
	1	488321.33	1389894.53
Сектор 3.3.10 Набс 195,94 м	1	488040.95	1389474.66
	2	487843.35	1389178.72
	3	487760.58	1389054.76
	4	489039.59	1388412.19
	5	489089.33	1388552.72
	6	489208.10	1388888.18
	1	488040.95	1389474.66
Сектор 3.3.11 Набс 203,94 м	1	487760.58	1389054.76
	2	487563.02	1388758.78

	3	487480.26	1388634.81
	4	488871.15	1387936.18
	5	488920.87	1388076.69
	6	489039.59	1388412.19
	1	487760.58	1389054.76
Сектор 3.3.12 Набс 211,94 м	1	487480.26	1388634.81
	2	487282.70	1388338.79
	3	487199.96	1388214.80
	4	488702.71	1387460.13
	5	488752.43	1387600.68
	6	488871.15	1387936.18
	1	487480.26	1388634.81
Сектор 3.3.13 Набс 219,94 м	1	487199.96	1388214.80
	2	487002.41	1387918.75
	3	486919.71	1387794.75
	4	488534.32	1386984.07
	5	488584.03	1387124.62
	6	488702.71	1387460.13
	1	487199.96	1388214.80
Сектор 3.3.14 Набс 227,94 м	1	486919.71	1387794.75
	2	486722.19	1387498.69
	3	486639.46	1387374.67
	4	488366.00	1386507.99
	5	488415.69	1386648.54
	6	488534.32	1386984.07
	1	486919.71	1387794.75
Сектор 3.3.15 Набс 235,94 м	1	486639.46	1387374.67
	2	486482.54	1387139.41
	3	486449.34	1387073.07
	4	486383.86	1386942.19
	5	488173.10	1386044.22
	6	488238.55	1386175.05
	7	488271.74	1386241.37
	8	488366.00	1386507.99
	1	486639.46	1387374.67
Сектор 3.3.16 Набс 243,94 м	1	486383.86	1386942.19
	2	486159.61	1386493.94
	3	487948.91	1385596.13
	4	488173.10	1386044.22
	1	486383.86	1386942.19
Сектор 3.3.17 Набс 251,94 м	1	486159.61	1386493.94
	2	485935.41	1386045.70
	3	487724.78	1385147.99
	4	487948.91	1385596.13
	1	486159.61	1386493.94
Сектор 3.3.18 Набс 259,94 м	1	485935.41	1386045.70
	2	485711.22	1385597.36
	3	487500.66	1384699.83
	4	487724.78	1385147.99
	1	485935.41	1386045.70
Сектор 3.3.19 Набс 267,94 м	1	485711.22	1385597.36
	2	485487.07	1385149.03

	3	487276.59	1384251.61
	4	487500.66	1384699.83
	1	485711.22	1385597.36
Сектор 3.3.20 Набс 275,94 м	1	485487.07	1385149.03
	2	485262.98	1384700.64
	3	487052.57	1383803.39
	4	487276.59	1384251.61
	1	485487.07	1385149.03
Сектор 3.3.21 Набс 283,94 м	1	485262.98	1384700.64
	2	485038.90	1384252.24
	3	486828.58	1383355.11
	4	487052.57	1383803.39
	1	485262.98	1384700.64
Сектор 3.3.22 Набс 291,94 м	1	485038.90	1384252.24
	2	484953.22	1384080.70
	3	486742.90	1383183.64
	4	486828.58	1383355.11
	1	485038.90	1384252.24
Сектор 3.3.23 Набс 362,5 м	1	484814.22	1379319.10
	2	483023.93	1380214.90
	3	483064.19	1380295.67
	4	484854.46	1379399.85
	1	484814.22	1379319.10
Сектор 3.4.1а Набс 123,94 м	1	490780.14	1393143.88
	2	490726.51	1393170.88
	3	490588.03	1392780.77
	4	490662.93	1392743.08
	5	490820.59	1393224.47
	1	490780.14	1393143.88
Сектор 3.4.1б Набс 123,94 м	1	490511.94	1393278.91
	2	490552.38	1393359.49
	3	490260.70	1392945.53
	4	490335.45	1392907.90
	5	490565.57	1393251.90
	1	490511.94	1393278.91
Сектор 3.4.2а Набс 133,94 м	1	490588.03	1392780.77
	2	490557.63	1392695.15
	3	490419.18	1392305.01
	4	490505.31	1392261.67
	5	490662.93	1392743.08
	1	490588.03	1392780.77
Сектор 3.4.2б Набс 133,94 м	1	490260.70	1392945.53
	2	489969.05	1392531.52
	3	490054.84	1392488.35
	4	490284.94	1392832.39
	5	490335.45	1392907.90
	1	490260.70	1392945.53
Сектор 3.4.3а Набс 143,94 м	1	490419.18	1392305.01
	2	490388.79	1392219.37
	3	490250.38	1391829.19
	4	490347.72	1391780.22
	5	490505.31	1392261.67

	1	490419.18	1392305.01
Сектор 3.4.3б Набс 143,94 м	1	489969.05	1392531.52
	2	489677.41	1392117.48
	3	489774.26	1392068.75
	4	490004.33	1392412.84
	5	490054.84	1392488.35
	1	489969.05	1392531.52
Сектор 3.4.4а Набс 153,94 м	1	490250.38	1391829.19
	2	490219.99	1391743.56
	3	490081.62	1391353.37
	4	490190.19	1391298.77
	5	490347.72	1391780.22
	1	490250.38	1391829.19
Сектор 3.4.4б Набс 153,94 м	1	489677.41	1392117.48
	2	489385.83	1391703.37
	3	489493.69	1391649.11
	4	489723.76	1391993.22
	5	489774.26	1392068.75
	1	489677.41	1392117.48
Сектор 3.4.5а Набс 163,94 м	1	490081.62	1391353.37
	2	490051.24	1391267.72
	3	489912.89	1390877.52
	4	490032.69	1390817.28
	5	490190.19	1391298.77
	1	490081.62	1391353.37
Сектор 3.4.5б Набс 163,94 м	1	489385.83	1391703.37
	2	489094.27	1391289.23
	3	489213.18	1391229.43
	4	489443.20	1391573.56
	5	489493.69	1391649.11
	1	489385.83	1391703.37
Сектор 3.4.6а Набс 173,94 м	1	489912.89	1390877.52
	2	489882.52	1390791.86
	3	489744.24	1390401.68
	4	489875.26	1390335.80
	5	490032.69	1390817.28
	1	489912.89	1390877.52
Сектор 3.4.6б Набс 173,94 м	1	489094.27	1391289.23
	2	488802.78	1390875.11
	3	488932.73	1390809.75
	4	489162.69	1391153.87
	5	489213.18	1391229.43
	1	489094.27	1391289.23
Сектор 3.4.7а Набс 183,94 м	1	489744.24	1390401.68
	2	489713.87	1390315.99
	3	489594.52	1389979.16
	4	489735.44	1389908.11
	5	489875.26	1390335.80
	1	489744.24	1390401.68
Сектор 3.4.7б Набс 183,94 м	1	488802.78	1390875.11
	2	488543.83	1390509.03
	3	488684.42	1390438.12

	4	488882.21	1390734.15
	5	488932.73	1390809.75
	1	488802.78	1390875.11
Сектор 3.4.8а Набс 217,68 м	1	489336.19	1389063.31
	2	489277.89	1389085.28
	3	489257.85	1389028.68
	4	489420.91	1388946.77
	5	489449.09	1389033.01
	1	489336.19	1389063.31
Сектор 3.4.8б Набс 217,68 м	1	488152.38	1389647.52
	2	488012.81	1389754.67
	3	487960.65	1389680.58
	4	488123.72	1389598.61
	5	488155.20	1389645.77
	1	488152.38	1389647.52
Сектор 3.4.9а Набс 220,21 м	1	489257.85	1389028.68
	2	489208.10	1388888.18
	3	489089.33	1388552.72
	4	489263.59	1388465.19
	5	489289.67	1388548.04
	6	489420.91	1388946.77
	1	489257.85	1389028.68
Сектор 3.4.9б Набс 220,21 м	1	487960.65	1389680.58
	2	487669.12	1389266.29
	3	487843.35	1389178.72
	4	488040.95	1389474.66
	5	488123.72	1389598.61
	1	487960.65	1389680.58
Сектор 3.4.10а Набс 232,71 м	1	489089.33	1388552.72
	2	489039.59	1388412.19
	3	488920.87	1388076.69
	4	489106.29	1387983.58
	5	489134.93	1388071.31
	6	489263.59	1388465.19
	1	489089.33	1388552.72
Сектор 3.4.10б Набс 232,71 м	1	487669.12	1389266.29
	2	487377.58	1388851.95
	3	487563.02	1388758.78
	4	487760.58	1389054.76
	5	487843.35	1389178.72
	1	487669.12	1389266.29
Сектор 3.4.11а Набс 245,21 м	1	488920.87	1388076.69
	2	488871.15	1387936.18
	3	488752.43	1387600.68
	4	488949.06	1387501.96
	5	488979.44	1387595.06
	6	489106.29	1387983.58
	1	488920.87	1388076.69
Сектор 3.4.11б Набс 245,21 м	1	487377.58	1388851.95
	2	487145.68	1388522.23
	3	487086.09	1388437.56
	4	487282.70	1388338.79

	5	487480.26	1388634.81
	6	487563.02	1388758.78
	1	487377.58	1388851.95
Сектор 3.4.12а Набс 257,71 м	1	488752.43	1387600.68
	2	488702.71	1387460.13
	3	488584.03	1387124.62
	4	488791.86	1387020.31
	5	488949.06	1387501.96
	1	488752.43	1387600.68
Сектор 3.4.12б Набс 257,71 м	1	487086.09	1388437.56
	2	486794.63	1388023.13
	3	487002.41	1387918.75
	4	487199.96	1388214.80
	5	487282.70	1388338.79
	1	487086.09	1388437.56
Сектор 3.4.13а Набс 270,21 м	1	488584.03	1387124.62
	2	488534.32	1386984.07
	3	488415.69	1386648.54
	4	488634.69	1386538.63
	5	488791.86	1387020.31
	1	488584.03	1387124.62
Сектор 3.4.13б Набс 270,21 м	1	486794.63	1388023.13
	2	486503.22	1387608.66
	3	486722.19	1387498.69
	4	486919.71	1387794.75
	5	487002.41	1387918.75
	1	486794.63	1388023.13
Сектор 3.4.14а Набс 282,71 м	1	488415.69	1386648.54
	2	488366.00	1386507.99
	3	488271.74	1386241.37
	4	488238.55	1386175.05
	5	488477.08	1386055.39
	6	488634.69	1386538.63
	1	488415.69	1386648.54
Сектор 3.4.14б Набс 282,71 м	1	486503.22	1387608.66
	2	486210.87	1387192.81
	3	486449.34	1387073.07
	4	486482.54	1387139.41
	5	486639.46	1387374.67
	6	486722.19	1387498.69
	1	486503.22	1387608.66
Сектор 3.4.15 Набс 295,21 м	1	485371.60	1380799.87
	2	484052.97	1381452.81
	3	482804.53	1382232.25
	4	482755.69	1382269.85
	5	481811.11	1380923.06
	6	486107.74	1378773.11
	7	486613.59	1380330.38
	1	485371.60	1380799.87
Сектор 3.5.1 Набс 123,94 м	1	493583.99	1397894.24
	2	493297.93	1397489.42
	3	493005.82	1397075.88

	4	492713.69	1396662.26
	5	492421.64	1396248.64
	6	492129.57	1395834.95
	7	490820.59	1393224.47
	8	490662.93	1392743.08
	9	490505.31	1392261.67
	10	490347.72	1391780.22
	11	490190.19	1391298.77
	12	490032.69	1390817.28
	13	489875.25	1390335.81
	14	489735.43	1389908.10
	15	489944.44	1390301.00
	16	491265.14	1393000.70
	17	492440.87	1395678.07
	1	493583.99	1397894.24
Сектор 3.5.2 Набс 123,94 м	1	492648.42	1398366.25
	2	491550.12	1396127.02
	3	490107.85	1393583.31
	4	488732.47	1390910.39
	5	488543.84	1390507.26
	6	488802.78	1390875.11
	7	489094.27	1391289.23
	8	489385.83	1391703.37
	9	489677.41	1392117.48
	10	489969.05	1392531.52
	11	490260.70	1392945.53
	12	490552.38	1393359.49
	13	491861.40	1395970.10
	14	492019.37	1396451.40
	15	492177.41	1396932.68
	16	492335.47	1397413.94
	17	492493.59	1397895.16
	1	492648.42	1398366.25
Сектор 3.6 Набс 195,21 м	1	495951.75	1396173.59
	2	495900.88	1396563.58
	3	495812.12	1396946.71
	4	495686.35	1397319.25
	5	495524.80	1397677.64
	6	495328.96	1398018.42
	7	495100.78	1398338.29
	8	494842.44	1398634.20
	9	494556.41	1398903.27
	10	494245.45	1399142.95
	11	493912.56	1399350.89
	12	493560.96	1399525.09
	13	493194.01	1399663.90
	14	492815.26	1399765.97
	15	492428.37	1399830.31
	16	492037.04	1399856.31
	17	491645.06	1399843.71
	18	491256.17	1399792.64
	19	490874.18	1399703.59

	20	490502.71	1399577.40
	21	490145.34	1399415.32
	22	489805.56	1399218.87
	23	489486.58	1398990.00
	24	489191.51	1398730.85
	25	488923.21	1398443.96
	26	488684.22	1398132.07
	27	488476.86	1397798.19
	28	487220.99	1395293.49
	29	487047.42	1394940.77
	30	486909.17	1394572.68
	31	486807.53	1394192.78
	32	486743.52	1393804.71
	33	486717.76	1393412.24
	34	486730.44	1393019.12
	35	486781.51	1392629.14
	36	486870.45	1392246.08
	37	486996.38	1391873.59
	38	487158.11	1391515.28
	39	487354.09	1391174.61
	40	487582.43	1390854.85
	41	487840.90	1390559.07
	42	488127.07	1390290.11
	43	488429.84	1390056.99
	44	488683.65	1390436.97
	45	488543.84	1390507.26
	46	488732.47	1390910.38
	47	490107.84	1393583.31
	48	491550.12	1396127.01
	49	492648.42	1398366.25
	50	492767.73	1398306.05
	51	493009.02	1398983.55
	52	493865.11	1398551.52
	53	493464.70	1397954.41
	54	493583.99	1397894.24
	55	492440.87	1395678.07
	56	491265.15	1393000.70
	57	489944.43	1390301.00
	58	489735.44	1389908.11
	59	489594.46	1389978.98
	60	489441.85	1389548.24
	61	489489.76	1389530.15
	62	489868.52	1389428.26
	63	490255.46	1389364.09
	64	490646.77	1389338.27
	65	491038.75	1389351.06
	66	491427.58	1389402.29
	67	491809.56	1389491.52
	68	492180.96	1389617.86
	69	492538.24	1389780.09
	70	492877.93	1389976.68
	71	493196.79	1390205.70

	72	493491.75	1390464.96
	73	493759.95	1390751.97
	74	493998.78	1391063.96
	75	494205.98	1391397.92
	76	495460.14	1393899.43
	77	495633.86	1394252.09
	78	495772.30	1394620.10
	79	495874.12	1394999.96
	80	495938.31	1395387.98
	81	495964.27	1395780.46
	1	495951.75	1396173.59
Сектор 3.7.1 Набс 195,21 м	1	496449.65	1396214.18
	2	496392.42	1396652.95
	3	496292.58	1397083.95
	4	496151.10	1397503.07
	5	495969.33	1397906.25
	6	495749.04	1398289.62
	7	495492.31	1398649.49
	8	495201.67	1398982.37
	9	494879.89	1399285.10
	10	494535.42	1399550.59
	11	494450.01	1399423.31
	12	494442.99	1399428.71
	13	494081.20	1399654.68
	14	493699.09	1399844.01
	15	493361.19	1399971.85
	16	493412.60	1400116.08
	17	493347.22	1400140.80
	18	492921.13	1400255.61
	19	492485.87	1400328.00
	20	492045.62	1400357.24
	21	491604.64	1400343.08
	22	491167.14	1400285.62
	23	490737.38	1400185.43
	24	490319.47	1400043.48
	25	489917.45	1399861.13
	26	489535.18	1399640.14
	27	489176.33	1399382.64
	28	488844.41	1399091.11
	29	488542.54	1398768.34
	30	488273.66	1398417.47
	31	488040.40	1398041.87
	32	486784.44	1395536.96
	33	486589.16	1395140.15
	34	486433.60	1394726.05
	35	486319.29	1394298.66
	36	486247.27	1393862.09
	37	486218.28	1393420.55
	38	486232.56	1392978.30
	39	486290.02	1392539.57
	40	486390.05	1392108.62
	41	486531.74	1391689.58

	42	486713.71	1391286.49
	43	486934.17	1390903.23
	44	487191.05	1390543.48
	45	487481.82	1390210.74
	46	487803.75	1389908.17
	47	488009.40	1389749.82
	48	488012.81	1389754.67
	49	488152.38	1389647.52
	50	488155.20	1389645.77
	51	488321.33	1389894.53
	52	488429.84	1390056.99
	53	488127.07	1390290.11
	54	487840.90	1390559.07
	55	487582.43	1390854.85
	56	487354.09	1391174.61
	57	487158.11	1391515.28
	58	486996.38	1391873.59
	59	486870.45	1392246.08
	60	486781.51	1392629.14
	61	486730.44	1393019.12
	62	486717.76	1393412.24
	63	486743.52	1393804.71
	64	486807.53	1394192.78
	65	486909.17	1394572.68
	66	487047.42	1394940.77
	67	487220.99	1395293.49
	68	488476.86	1397798.19
	69	488684.22	1398132.07
	70	488923.21	1398443.96
	71	489191.51	1398730.85
	72	489486.58	1398990.00
	73	489805.56	1399218.87
	74	490145.34	1399415.32
	75	490502.71	1399577.40
	76	490874.18	1399703.59
	77	491256.17	1399792.64
	78	491645.06	1399843.71
	79	492037.04	1399856.31
	80	492428.37	1399830.31
	81	492815.26	1399765.97
	82	493194.01	1399663.90
	83	493560.96	1399525.09
	84	493912.56	1399350.89
	85	494245.45	1399142.95
	86	494556.41	1398903.27
	87	494842.44	1398634.20
	88	495100.78	1398338.29
	89	495328.96	1398018.42
	90	495524.80	1397677.64
	91	495686.35	1397319.25
	92	495812.12	1396946.71
	93	495900.88	1396563.58

	94	495951.75	1396173.59
	95	495964.27	1395780.46
	96	495938.31	1395387.98
	97	495874.12	1394999.96
	98	495772.30	1394620.10
	99	495633.86	1394252.09
	100	495460.14	1393899.43
	101	494205.98	1391397.92
	102	493998.78	1391063.96
	103	493759.95	1390751.97
	104	493491.75	1390464.96
	105	493196.79	1390205.70
	106	492877.93	1389976.68
	107	492538.24	1389780.09
	108	492180.96	1389617.86
	109	491809.56	1389491.52
	110	491427.58	1389402.29
	111	491038.75	1389351.06
	112	490646.77	1389338.27
	113	490255.46	1389364.09
	114	489868.52	1389428.26
	115	489489.76	1389530.15
	116	489441.85	1389548.24
	117	489376.65	1389364.14
	118	489277.89	1389085.28
	119	489336.19	1389063.31
	120	489449.09	1389033.01
	121	489446.07	1389023.80
	122	489762.90	1388938.57
	123	490198.18	1388866.39
	124	490638.44	1388837.35
	125	491079.42	1388851.71
	126	491516.86	1388909.38
	127	491946.55	1389009.74
	128	492364.40	1389151.87
	129	492766.33	1389334.39
	130	493148.49	1389555.54
	131	493507.22	1389813.20
	132	493839.02	1390104.86
	133	494140.74	1390427.76
	134	494409.43	1390778.74
	135	494642.56	1391154.44
	136	495896.58	1393655.76
	137	496092.05	1394052.48
	138	496247.78	1394466.51
	139	496362.32	1394893.84
	140	496434.53	1395330.38
	141	496463.75	1395771.91
	1	496449.65	1396214.18
Сектор 3.7.2а	1	496947.59	1396254.78
Набс 220,21 м	2	496883.97	1396742.29
	3	496773.05	1397221.18

	4	496615.83	1397686.86
	5	496413.87	1398134.85
	6	496169.09	1398560.82
	7	495883.86	1398960.66
	8	495560.93	1399330.54
	9	495203.37	1399666.90
	10	494814.70	1399966.47
	11	494567.93	1399599.03
	12	494535.42	1399550.59
	13	494879.89	1399285.10
	14	495201.67	1398982.37
	15	495492.31	1398649.49
	16	495749.04	1398289.62
	17	495969.33	1397906.25
	18	496151.10	1397503.07
	19	496292.58	1397083.95
	20	496392.42	1396652.95
	21	496449.65	1396214.18
	22	496463.75	1395771.91
	23	496434.53	1395330.38
	24	496362.32	1394893.84
	25	496247.78	1394466.51
	26	496092.05	1394052.48
	27	495896.58	1393655.76
	28	494642.56	1391154.44
	29	494409.43	1390778.74
	30	494140.74	1390427.76
	31	493839.02	1390104.86
	32	493507.22	1389813.20
	33	493148.49	1389555.54
	34	492766.33	1389334.39
	35	492364.40	1389151.87
	36	491946.55	1389009.74
	37	491516.86	1388909.38
	38	491079.42	1388851.71
	39	490638.44	1388837.35
	40	490198.18	1388866.39
	41	489762.90	1388938.57
	42	489446.07	1389023.80
	43	489420.91	1388946.77
	44	489289.67	1388548.04
	45	489657.30	1388448.90
	46	490140.92	1388368.69
	47	490630.11	1388336.42
	48	491120.07	1388352.39
	49	491606.10	1388416.44
	50	492083.55	1388527.97
	51	492547.82	1388685.89
	52	492994.42	1388888.69
	53	493419.05	1389134.41
	54	493817.61	1389420.69
	55	494186.31	1389744.78

	56	494521.55	1390103.53
	57	494820.10	1390493.52
	58	495079.12	1390910.97
	59	496333.04	1393412.08
	60	496550.21	1393852.88
	61	496723.27	1394312.91
	62	496850.51	1394787.73
	63	496930.78	1395272.77
	64	496963.23	1395763.36
	1	496947.59	1396254.78
Сектор 3.7.26 Набс 220,21 м	1	493500.42	1400617.69
	2	493026.96	1400745.26
	3	492543.36	1400825.69
	4	492054.19	1400858.19
	5	491564.21	1400842.43
	6	491078.11	1400778.59
	7	490600.60	1400667.28
	8	490136.25	1400509.56
	9	489689.55	1400306.95
	10	489264.80	1400061.40
	11	488866.11	1399775.29
	12	488497.27	1399451.36
	13	488161.86	1399092.74
	14	487863.14	1398702.88
	15	487603.95	1398285.53
	16	486347.86	1395780.43
	17	486130.89	1395339.52
	18	485958.08	1394879.41
	19	485831.03	1394404.54
	20	485751.04	1393919.46
	21	485718.80	1393428.86
	22	485734.70	1392937.47
	23	485798.51	1392450.00
	24	485909.68	1391971.15
	25	486067.09	1391505.56
	26	486269.27	1391057.68
	27	486514.24	1390631.82
	28	486799.67	1390232.11
	29	487122.78	1389862.40
	30	487480.44	1389526.22
	31	487721.45	1389340.65
	32	487960.65	1389680.58
	33	488009.40	1389749.82
	34	487803.75	1389908.17
	35	487481.82	1390210.74
	36	487191.05	1390543.48
	37	486934.17	1390903.23
	38	486713.71	1391286.49
	39	486531.74	1391689.58
	40	486390.05	1392108.62
	41	486290.02	1392539.57
	42	486232.56	1392978.30

	43	486218.28	1393420.55
	44	486247.27	1393862.09
	45	486319.29	1394298.66
	46	486433.60	1394726.05
	47	486589.16	1395140.15
	48	486784.44	1395536.96
	49	488040.40	1398041.87
	50	488273.66	1398417.47
	51	488542.54	1398768.34
	52	488844.41	1399091.11
	53	489176.33	1399382.64
	54	489535.18	1399640.14
	55	489917.45	1399861.13
	56	490319.47	1400043.48
	57	490737.38	1400185.43
	58	491167.14	1400285.62
	59	491604.64	1400343.08
	60	492045.62	1400357.24
	61	492485.87	1400328.00
	62	492921.13	1400255.61
	63	493347.22	1400140.80
	64	493412.60	1400116.08
	65	493432.62	1400172.25
	66	493580.62	1400587.34
	1	493500.42	1400617.69
Сектор 3.7.3а Набс 245,21 м	1	497445.49	1396295.36
	2	497375.53	1396831.63
	3	497253.50	1397358.42
	4	497080.58	1397870.66
	5	496858.42	1398363.46
	6	496589.17	1398832.02
	7	496275.40	1399271.86
	8	495920.16	1399678.72
	9	495526.88	1400048.70
	10	495255.49	1400257.87
	11	495167.64	1400133.71
	12	495012.78	1400253.07
	13	495008.64	1400255.65
	14	494849.08	1400017.95
	15	494816.53	1399967.07
	16	494814.70	1399966.47
	17	495203.37	1399666.90
	18	495560.93	1399330.54
	19	495883.86	1398960.66
	20	496169.09	1398560.82
	21	496413.87	1398134.85
	22	496615.83	1397686.86
	23	496773.05	1397221.18
	24	496883.97	1396742.29
	25	496947.59	1396254.78
	26	496963.23	1395763.36
	27	496930.78	1395272.77

	28	496850.51	1394787.73
	29	496723.27	1394312.91
	30	496550.21	1393852.88
	31	496333.04	1393412.08
	32	495079.12	1390910.97
	33	494820.10	1390493.52
	34	494521.55	1390103.53
	35	494186.31	1389744.78
	36	493817.61	1389420.69
	37	493419.05	1389134.41
	38	492994.42	1388888.69
	39	492547.82	1388685.89
	40	492083.55	1388527.97
	41	491606.10	1388416.44
	42	491120.07	1388352.39
	43	490630.11	1388336.42
	44	490140.92	1388368.69
	45	489657.30	1388448.90
	46	489657.30	1388448.90
	47	489290.49	1388547.57
	48	489263.59	1388465.19
	49	489134.93	1388071.31
	50	489551.66	1387959.21
	51	490083.69	1387870.98
	52	490621.76	1387835.48
	53	491160.72	1387853.06
	54	491695.37	1387923.52
	55	492220.57	1388046.20
	56	492731.25	1388219.91
	57	493222.50	1388442.99
	58	493689.60	1388713.28
	59	494128.04	1389028.20
	60	494533.57	1389384.69
	61	494902.34	1389779.31
	62	495230.75	1390208.30
	63	495515.69	1390667.49
	64	496769.50	1393168.40
	65	497008.39	1393653.29
	66	497198.74	1394159.32
	67	497338.72	1394681.62
	68	497427.00	1395215.17
	69	497462.71	1395754.81
	1	497445.49	1396295.36
Сектор 3.7.36 Набс 245,21 м	1	493607.03	1400949.59
	2	493507.09	1400976.51
	3	493554.71	1401121.21
	4	493132.81	1401234.90
	5	492600.83	1401323.39
	6	492062.75	1401359.12
	7	491523.77	1401341.80
	8	490989.08	1401271.57
	9	490463.81	1401149.13

	10	489953.03	1400975.62
	11	489461.64	1400752.76
	12	488994.43	1400482.65
	13	488555.86	1400167.93
	14	488150.13	1399811.60
	15	487781.21	1399417.12
	16	487452.58	1398988.27
	17	487167.47	1398529.21
	18	485911.32	1396023.90
	19	485672.64	1395538.91
	20	485482.54	1395032.78
	21	485342.79	1394510.41
	22	485254.78	1393976.84
	23	485219.35	1393437.17
	24	485236.80	1392896.63
	25	485307.02	1392360.43
	26	485429.31	1391833.70
	27	485602.47	1391321.53
	28	485824.87	1390828.88
	29	486094.33	1390360.45
	30	486408.29	1389920.76
	31	486763.70	1389514.07
	32	487157.15	1389144.28
	33	487433.54	1388931.46
	34	487669.12	1389266.29
	35	487721.45	1389340.65
	36	487480.44	1389526.22
	37	487122.78	1389862.40
	38	486799.67	1390232.11
	39	486514.24	1390631.82
	40	486269.27	1391057.68
	41	486067.09	1391505.56
	42	485909.68	1391971.15
	43	485798.51	1392450.00
	44	485734.70	1392937.47
	45	485718.80	1393428.86
	46	485751.04	1393919.46
	47	485831.03	1394404.54
	48	485958.08	1394879.41
	49	486130.89	1395339.52
	50	486347.86	1395780.43
	51	487603.95	1398285.53
	52	487863.14	1398702.88
	53	488161.86	1399092.74
	54	488497.27	1399451.36
	55	488866.11	1399775.29
	56	489264.80	1400061.40
	57	489689.55	1400306.95
	58	490136.25	1400509.56
	59	490600.60	1400667.28
	60	491078.11	1400778.59
	61	491564.21	1400842.43

	62	492054.19	1400858.19
	63	492543.36	1400825.69
	64	493026.96	1400745.26
	65	493500.42	1400617.69
	66	493580.62	1400587.34
	67	493602.14	1400647.69
	68	493697.60	1400915.33
	1	493607.03	1400949.59
Сектор 3.7.4а	1	497943.39	1396335.95
Набс 270,21 м	2	497867.08	1396920.97
	3	497733.95	1397495.64
	4	497545.33	1398054.47
	5	497302.95	1398592.05
	6	497009.21	1399103.22
	7	496666.94	1399583.02
	8	496279.41	1400026.90
	9	495850.37	1400430.52
	10	495544.50	1400666.26
	11	495397.54	1400458.61
	12	495255.49	1400257.87
	13	495526.88	1400048.70
	14	495920.16	1399678.72
	15	496275.40	1399271.86
	16	496589.17	1398832.02
	17	496858.42	1398363.46
	18	497080.58	1397870.66
	19	497253.50	1397358.42
	20	497375.53	1396831.63
	21	497445.49	1396295.36
	22	497462.71	1395754.81
	23	497427.00	1395215.17
	24	497338.72	1394681.62
	25	497198.74	1394159.32
	26	497008.39	1393653.29
	27	496769.50	1393168.40
	28	495515.69	1390667.49
	29	495230.75	1390208.30
	30	494902.34	1389779.31
	31	494533.57	1389384.69
	32	494128.04	1389028.20
	33	493689.60	1388713.28
	34	493222.50	1388442.99
	35	492731.25	1388219.91
	36	492220.57	1388046.20
	37	491695.37	1387923.52
	38	491160.72	1387853.06
	39	490621.76	1387835.48
	40	490083.69	1387870.98
	41	489551.66	1387959.21
	42	489134.93	1388071.31
	43	489106.29	1387983.58
	44	488979.44	1387595.06

	45	489446.07	1387469.54
	46	490026.44	1387373.28
	47	490613.41	1387334.56
	48	491201.38	1387353.72
	49	491784.64	1387430.59
	50	492357.56	1387564.42
	51	492914.69	1387753.93
	52	493450.60	1387997.29
	53	493960.15	1388292.15
	54	494438.44	1388635.69
	55	494880.85	1389024.58
	56	495283.14	1389455.09
	57	495641.41	1389923.08
	58	495952.24	1390424.01
	59	497205.94	1392924.72
	60	497466.57	1393453.69
	61	497674.21	1394005.73
	62	497826.92	1394575.50
	63	497923.22	1395157.55
	64	497962.17	1395746.26
	1	497943.39	1396335.95
Сектор 3.7.46	1	493238.68	1401724.56
Набс 270,21 м	2	492658.33	1401821.06
	3	492071.34	1401860.06
	4	491483.35	1401841.16
	5	490900.04	1401764.55
	6	490327.01	1401630.97
	7	489769.80	1401441.70
	8	489233.76	1401198.56
	9	488724.06	1400903.93
	10	488245.61	1400560.58
	11	487803.02	1400171.85
	12	487400.55	1399741.52
	13	487042.07	1399273.68
	14	486731.02	1398772.87
	15	485474.75	1396267.36
	16	485214.39	1395738.27
	17	485006.98	1395186.14
	18	484854.56	1394616.29
	19	484758.53	1394034.21
	20	484719.88	1393445.48
	21	484738.92	1392855.80
	22	484815.53	1392270.84
	23	484948.92	1391696.24
	24	485137.84	1391137.53
	25	485380.45	1390600.06
	26	485674.40	1390089.05
	27	486016.91	1389609.40
	28	486404.64	1389165.74
	29	486833.85	1388762.33
	30	487145.68	1388522.23
	31	487377.58	1388851.95

	32	487433.54	1388931.46
	33	487157.15	1389144.28
	34	486763.70	1389514.07
	35	486408.29	1389920.76
	36	486094.33	1390360.45
	37	485824.87	1390828.88
	38	485602.47	1391321.53
	39	485429.31	1391833.70
	40	485307.02	1392360.43
	41	485236.80	1392896.63
	42	485219.35	1393437.17
	43	485254.78	1393976.84
	44	485342.79	1394510.41
	45	485482.54	1395032.78
	46	485672.64	1395538.91
	47	485911.32	1396023.90
	48	487167.47	1398529.21
	49	487452.58	1398988.27
	50	487781.21	1399417.12
	51	488150.13	1399811.60
	52	488555.86	1400167.93
	53	488994.43	1400482.65
	54	489461.64	1400752.76
	55	489953.03	1400975.62
	56	490463.81	1401149.13
	57	490989.08	1401271.57
	58	491523.77	1401341.80
	59	492062.75	1401359.12
	60	492600.83	1401323.39
	61	493132.81	1401234.90
	62	493554.71	1401121.21
	63	493630.44	1401351.24
	64	493711.43	1401597.16
	1	493238.68	1401724.56
Сектор 3.8	1	506276.90	1395808.04
Набс 295,21 м	2	506085.81	1397270.51
	3	505752.69	1398707.14
	4	505280.76	1400104.11
	5	504674.57	1401447.95
	6	503939.97	1402725.73
	7	503084.02	1403925.12
	8	502114.93	1405034.57
	9	501042.10	1406043.41
	10	499963.25	1406874.51
	11	499951.86	1406883.33
	12	499875.79	1406941.91
	13	498627.31	1407721.42
	14	497308.60	1408374.44
	15	496100.09	1408831.28
	16	496093.02	1408833.97
	17	495932.43	1408894.68
	18	494512.02	1409277.11

	19	493061.06	1409518.06
	20	491593.50	1409615.20
	21	490123.54	1409567.61
	22	488665.28	1409375.73
	23	487232.78	1409041.43
	24	485839.85	1408567.92
	25	484499.87	1407959.76
	26	483225.79	1407222.81
	27	482029.87	1406364.15
	28	480923.61	1405392.10
	29	479917.69	1404315.97
	30	479021.76	1403146.14
	31	478244.46	1401893.91
	32	477593.31	1400571.30
	33	477074.52	1399191.07
	34	476693.15	1397766.50
	35	476452.81	1396311.33
	36	476355.87	1394839.55
	37	476403.20	1393365.35
	38	476594.40	1391902.92
	39	476927.57	1390466.34
	40	477399.57	1389069.45
	41	478005.79	1387725.71
	42	478740.45	1386448.05
	43	479596.42	1385248.75
	44	480565.47	1384139.40
	45	481638.30	1383130.66
	46	482752.86	1382272.05
	47	482755.69	1382269.85
	48	482804.53	1382232.25
	49	484052.97	1381452.81
	50	485371.60	1380799.87
	51	486613.59	1380330.38
	52	486623.10	1380326.79
	53	486747.68	1380279.69
	54	488167.99	1379897.29
	55	489618.85	1379656.36
	56	491086.27	1379559.20
	57	492556.17	1379606.76
	58	494014.33	1379798.59
	59	495446.75	1380132.81
	60	496839.62	1380606.26
	61	498179.53	1381214.33
	62	499453.56	1381951.19
	63	500649.49	1382809.73
	64	501755.74	1383781.69
	65	502761.72	1384857.70
	66	503657.69	1386027.43
	67	504435.03	1387279.60
	68	505086.28	1388602.13
	69	505605.16	1389982.32
	70	505986.65	1391406.85

	71	506227.08	1392862.01
	72	506324.14	1394333.80
	1	506276.90	1395808.04
	73	484738.92	1392855.80
	74	484815.53	1392270.84
	75	484948.92	1391696.24
	76	485137.84	1391137.53
	77	485380.45	1390600.06
	78	485674.40	1390089.05
	79	486016.91	1389609.40
	80	486404.64	1389165.74
	81	486833.85	1388762.33
	82	487145.68	1388522.23
	83	487086.09	1388437.56
	84	486794.63	1388023.13
	85	486503.22	1387608.66
	86	486210.87	1387192.81
	87	486449.34	1387073.07
	88	486383.86	1386942.19
	89	486159.61	1386493.94
	90	485935.41	1386045.70
	91	485711.22	1385597.36
	92	485487.07	1385149.03
	93	485262.98	1384700.64
	94	485038.90	1384252.24
	95	484953.22	1384080.70
	96	486742.90	1383183.64
	97	486828.58	1383355.11
	98	487052.57	1383803.39
	99	487276.59	1384251.61
	100	487500.66	1384699.83
	101	487724.78	1385147.99
	102	487948.91	1385596.13
	103	488173.10	1386044.22
	104	488238.55	1386175.05
	105	488477.08	1386055.39
	106	488634.69	1386538.63
	107	488791.86	1387020.31
	108	488949.06	1387501.96
	109	488979.44	1387595.06
	110	489446.07	1387469.54
	111	490026.44	1387373.28
	112	490613.41	1387334.56
	113	491201.38	1387353.72
	114	491784.64	1387430.59
	115	492357.56	1387564.42
	116	492914.69	1387753.93
	117	493450.60	1387997.29
	118	493960.15	1388292.15
	119	494438.44	1388635.69
	120	494880.85	1389024.58
	121	495283.14	1389455.09

	122	495641.41	1389923.08
	123	495952.24	1390424.01
	124	497205.94	1392924.72
	125	497466.57	1393453.69
	126	497674.21	1394005.73
	127	497826.92	1394575.50
	128	497923.22	1395157.55
	129	497962.17	1395746.26
	130	497943.39	1396335.95
	131	497867.08	1396920.97
	132	497733.95	1397495.64
	133	497545.33	1398054.47
	134	497302.95	1398592.05
	135	497009.21	1399103.22
	136	496666.94	1399583.02
	137	496279.41	1400026.90
	138	495850.37	1400430.52
	139	495544.50	1400666.26
	140	495689.95	1400871.77
	141	495982.63	1401285.23
	142	495771.57	1401391.85
	143	495974.02	1401693.24
	144	496209.28	1402043.39
	145	496246.18	1402116.57
	146	496471.72	1402563.47
	147	496697.26	1403010.32
	148	496922.86	1403457.15
	149	497148.48	1403903.93
	150	495362.10	1404807.73
	151	495136.38	1404360.81
	152	494910.73	1403913.85
	153	494685.10	1403466.84
	154	494459.49	1403019.81
	155	494422.57	1402946.61
	156	494280.64	1402549.12
	157	494158.51	1402207.03
	158	493947.45	1402313.72
	159	493788.86	1401832.30
	160	493711.43	1401597.16
	161	493238.68	1401724.56
	162	492658.33	1401821.06
	163	492071.34	1401860.06
	164	491483.35	1401841.16
	165	490900.04	1401764.55
	166	490327.01	1401630.97
	167	489769.80	1401441.70
	168	489233.76	1401198.56
	169	488724.06	1400903.93
	170	488245.61	1400560.58
	171	487803.02	1400171.85
	172	487400.55	1399741.52
	173	487042.07	1399273.68

	174	486731.02	1398772.87	
	175	485474.75	1396267.36	
	176	485214.39	1395738.27	
	177	485006.98	1395186.14	
	178	484854.56	1394616.29	
	179	484758.53	1394034.21	
	180	484719.88	1393445.48	
	73	484738.92	1392855.80	
Сектор 3.9.1 Без высотных ограничений	1	499963.25	1406874.51	
	2	509680.45	1420522.00	
	3	506053.59	1422372.21	
	4	501246.34	1419421.03	
	5	499480.84	1419020.51	
	6	496093.02	1408833.97	
	7	496100.09	1408831.28	
	8	496619.12	1410398.74	
	9	497868.95	1409764.60	
	10	497909.67	1409844.98	
	11	499695.29	1408939.51	
	12	499654.61	1408859.16	
	13	500904.61	1408225.70	
	14	499951.86	1406883.33	
	1	499963.25	1406874.51	
	Координаты МСК-34, зона 2			
		1	505563.70	2202451.15
		2	500807.39	2204645.47
		3	499128.55	2198843.04
		4	500855.39	2199312.00
	1	505563.70	2202451.15	
Сектор 3.9.2 Без высотных ограничений	1	481459.20	1364354.50	
	2	473124.60	1368499.80	
	3	482752.86	1382272.05	
	4	482755.69	1382269.85	
	5	481811.11	1380923.06	
	6	483064.19	1380295.67	
	7	483023.93	1380214.90	
	8	484814.22	1379319.10	
	9	484854.46	1379399.85	
	10	486107.74	1378773.11	
	11	486613.59	1380330.38	
	12	486623.10	1380326.79	
	1	481459.20	1364354.50	

7.7. Графические изображения границ секторов третьей подзоны приаэродромной территории аэродрома Волгоград (Гумрак) приведены на схемах 4.2 – 4.4.

Схема 4.2



Схема 4.3 (увеличенная часть схемы 4.2)

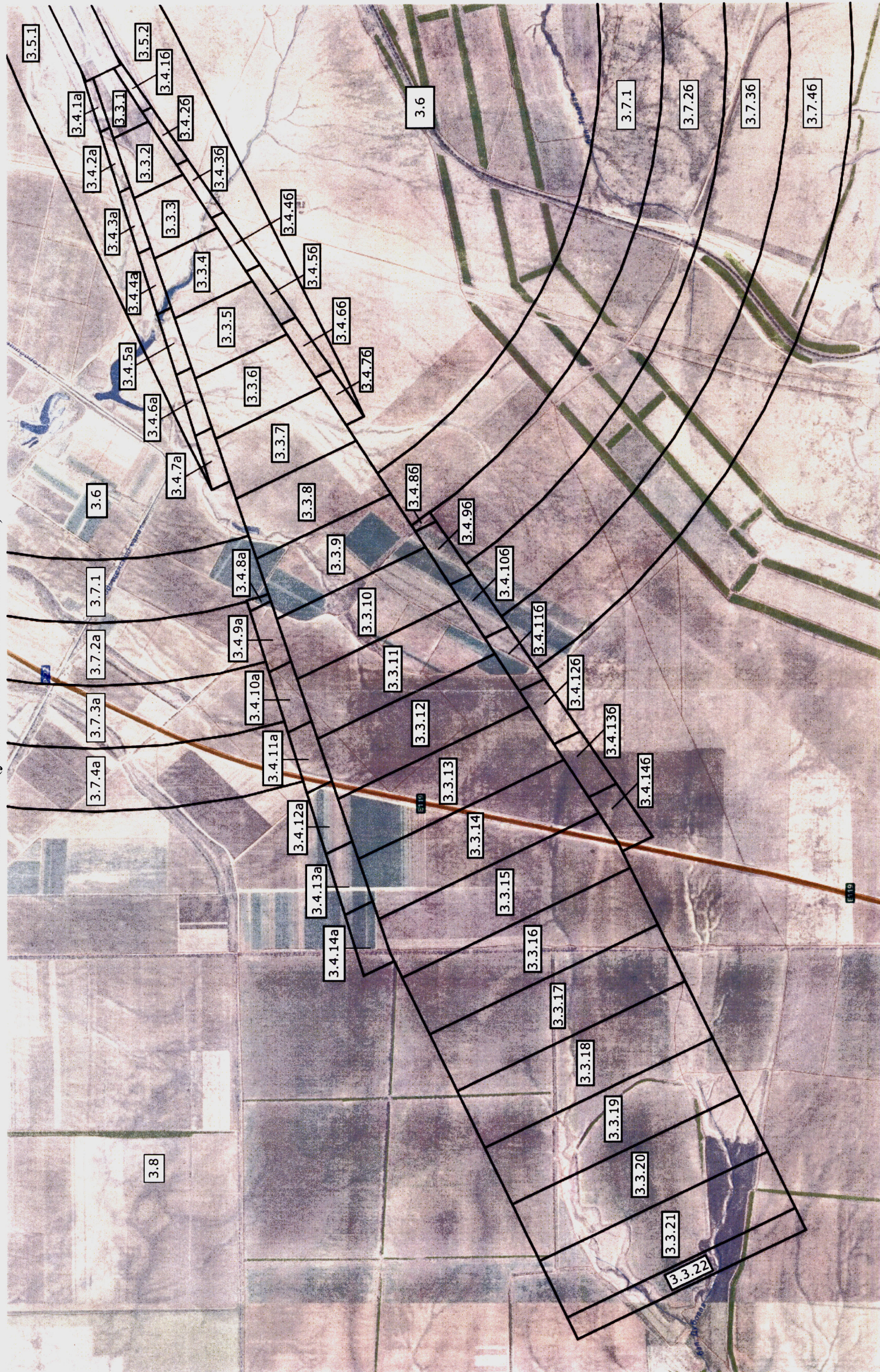


Схема 4.4 (увеличенная часть схемы 4.2)



8. Описание границ четвертой подзоны:

8.1. Четвертая подзона приаэродромной территории аэродрома гражданской авиации Волгоград (Гумрак) выделяется по границам зон действия средств радиотехнического обеспечения полетов воздушных судов и авиационной электросвязи (далее – РТОП и АС), обозначенным в аэронавигационном паспорте аэродрома гражданской авиации Волгоград (Гумрак).

Граница четвертой подзоны приаэродромной территории аэродрома гражданской авиации Волгоград (Гумрак) определена путем совмещения границ зон ограничения размещения объектов, создающих помехи в работе наземных объектов средств и систем обслуживания воздушного движения, навигации, посадки и связи, предназначенных для организации воздушного движения. Контур четвертой подзоны выделен по максимально удаленным от средств РТОП и АС границам зон ограничений.

В составе четвертой подзоны определены высотные ограничения для окружающей застройки. В границах выделенных участков наклонных поверхностей ограничения застройки указаны высоты от минимальной к максимальной отметке по их границам в направлении от места установки средств РТОП и АС.

8.2. Перечень координат характерных точек границ четвертой подзоны приаэродромной территории аэродрома гражданской авиации Волгоград (Гумрак) приведен в таблице 5.1.

Таблица 5.1

Обозначение характерных точек границ	Координаты МСК-34, зона 1	
	X	Y
1	494789.84	1378907.16
2	494773.20	1379018.66
3	494699.31	1379513.87
4	494699.31	1379513.87
5	494623.34	1380023.41
6	494661.94	1380032.08
7	495418.12	1380243.66
8	496162.17	1380494.64
9	496891.95	1380784.40
10	497605.63	1381111.72
11	498301.34	1381475.86
12	498976.84	1381875.84
13	499630.59	1382310.59
14	500260.69	1382778.82

15	500865.34	1383279.25
16	501443.01	1383810.90
17	501992.05	1384371.49
18	502511.05	1384960.14
19	502998.76	1385575.02
20	503453.39	1386214.57
21	503874.22	1386876.98
22	504259.55	1387560.30
23	504608.89	1388263.02
24	504920.66	1388982.68
25	505194.88	1389718.00
26	505429.82	1390466.15
27	505625.65	1391225.77
28	505706.51	1391624.54
29	505716.00	1391649.96
30	505951.21	1392398.03
31	506147.31	1393157.61
32	506303.48	1393926.31
33	506419.06	1394702.01
34	506494.07	1395482.81
35	506528.03	1396266.51
36	506521.14	1397050.92
37	506473.11	1397833.84
38	506384.37	1398613.07
39	506254.81	1399386.71
40	506085.03	1400152.62
41	505875.77	1400908.38
42	505839.52	1401016.72
43	506014.05	1401110.87
44	505779.22	1401707.89
45	505453.99	1402422.12
46	505413.22	1402500.52
47	505105.91	1402965.13
48	505024.55	1403075.11
49	505014.66	1403096.84
50	504652.88	1403792.90
51	504649.32	1403798.93
52	504631.08	1403834.05
53	504233.11	1404510.53
54	503800.56	1405165.20
55	503334.13	1405796.41
56	502835.49	1406402.47
57	502305.90	1406981.59
58	501746.68	1407532.68
59	501159.43	1408053.41
60	500545.64	1408542.91
61	499907.08	1408999.85
62	499245.59	1409422.68
63	498562.66	1409810.38
64	497860.51	1410161.79
65	497141.00	1410476.31
66	496405.90	1410752.65

67	495657.32	1410989.81
68	494897.54	1411188.05
69	494128.20	1411346.04
70	493351.52	1411463.39
71	492569.98	1411539.97
72	491785.38	1411575.92
73	490999.95	1411570.20
74	490215.96	1411523.63
75	489435.21	1411436.19
76	488660.19	1411307.77
77	487893.12	1411138.66
78	487135.71	1410930.08
79	486390.25	1410681.78
80	485658.88	1410394.45
81	484943.45	1410069.39
82	484245.85	1409707.22
83	483568.33	1409308.88
84	482912.47	1408875.44
85	482280.17	1408408.26
86	481673.26	1407908.52
87	481093.30	1407377.28
88	480541.96	1406816.57
89	480020.68	1406227.59
90	479530.72	1405612.09
91	479073.90	1404971.56
92	478650.97	1404307.84
93	478263.63	1403622.88
94	477912.41	1402918.28
95	477598.90	1402196.52
96	477323.10	1401458.82
97	477086.74	1400708.11
98	476889.69	1399945.71
99	476745.70	1399237.69
100	476584.43	1398724.78
101	476387.64	1397962.31
102	476230.98	1397190.60
103	476115.14	1396411.82
104	476040.07	1395627.88
105	476006.28	1394841.02
106	476013.56	1394053.47
107	476062.19	1393267.46
108	476151.74	1392485.22
109	476282.33	1391708.68
110	476453.33	1390940.04
111	476663.99	1390181.71
112	476914.52	1389435.12
113	477203.28	1388703.08
114	477390.23	1388293.67
115	477271.99	1388229.28
116	476832.66	1387990.00
117	476393.32	1387750.68
118	476480.34	1387583.73

119	476960.41	1386770.02
120	477482.08	1385982.86
121	478044.51	1385224.21
122	478317.23	1384893.93
123	478438.76	1384710.74
124	478907.58	1384078.98
125	479408.64	1383472.74
126	479940.66	1382893.82
127	480502.29	1382343.30
128	481091.91	1381823.35
129	481341.60	1381625.41
130	481708.00	1381334.98
131	482055.71	1381087.93
132	482055.72	1381087.93
133	482348.78	1380879.73
134	483012.39	1380458.72
135	483697.29	1380073.18
136	484401.26	1379724.01
137	485122.44	1379412.23
138	485842.21	1379145.09
139	485859.01	1379138.86
140	486608.85	1378904.66
141	487018.50	1378799.75
142	487281.39	1378732.43
143	487369.71	1378709.81
144	488139.87	1378555.12
145	488917.16	1378441.41
146	489699.06	1378368.32
147	490483.79	1378335.88
148	491269.09	1378345.36
149	491362.94	1378351.35
150	492052.72	1378395.41
151	492832.87	1378486.37
152	493607.06	1378618.20
153	494373.07	1378790.44
1	494789.84	1378907.16

8.3. Муниципальные образования, в границах территорий которых полностью или частично расположена четвертая подзона приаэродромной территории аэродрома гражданской авиации Волгоград (Гумрак), приведены в таблице 5.2.

Таблица 5.2

№ п/п	Муниципальные образования
1	Городской округ «город-герой Волгоград»
2	Городищенский муниципальный район

8.4. Перечень кадастровых кварталов, в границах территорий которых полностью или частично расположена четвертая подзона приаэродромной территории аэродрома гражданской авиации Волгоград (Гумрак), приведен в таблице 5.3.

Таблица 5.3

№ п/п	Номера кадастровых кварталов					
	1	2	3	4	5	6
1	34:03:080004	34:03:080005	34:03:080006	34:03:090001	34:03:090002	34:03:090003
2	34:03:090005	34:03:100002	34:03:100004	34:03:110001	34:03:110002	34:03:110003
3	34:03:120001	34:03:120002	34:03:120003	34:03:120004	34:03:120005	34:03:120006
4	34:03:130001	34:03:130002	34:03:130003	34:03:130004	34:03:130005	34:03:130006
5	34:03:130007	34:03:130008	34:03:130009	34:03:150001	34:03:150002	34:03:150003
6	34:03:150004	34:03:150005	34:03:160001	34:03:160002	34:03:160003	34:03:160004
7	34:03:170001	34:03:170002	34:03:170003	34:03:170004	34:03:170005	34:03:170006
8	34:03:180001	34:03:180002	34:03:180003	34:03:180004	34:03:180005	34:03:180006
9	34:03:180007	34:03:200003	34:03:200007	34:03:200008	34:03:220004	34:03:220005
10	34:03:230001	34:03:230002	34:03:230003	34:03:230004	34:03:230005	34:03:230007
11	34:34:010013	34:34:010017	34:34:010039	34:34:010040	34:34:010041	34:34:010053
12	34:34:010055	34:34:010056	34:34:020001	34:34:020002	34:34:020003	34:34:020004
13	34:34:020008	34:34:020009	34:34:020010	34:34:020011	34:34:020012	34:34:020013
14	34:34:020014	34:34:020015	34:34:020016	34:34:020017	34:34:020018	34:34:020019
15	34:34:020020	34:34:020021	34:34:020025	34:34:020026	34:34:020027	34:34:020028
16	34:34:020029	34:34:020030	34:34:020031	34:34:020032	34:34:020033	34:34:020034
17	34:34:020035	34:34:020036	34:34:020037	34:34:020038	34:34:020039	34:34:020040
18	34:34:020041	34:34:020042	34:34:020047	34:34:020048	34:34:020049	34:34:020050
19	34:34:020051	34:34:020052	34:34:020053	34:34:020054	34:34:020055	34:34:020056
20	34:34:020057	34:34:020058	34:34:020059	34:34:020060	34:34:020061	34:34:020062
21	34:34:020063	34:34:020064	34:34:020067	34:34:020068	34:34:020071	34:34:020072
22	34:34:020073	34:34:020074	34:34:020078	34:34:020079	34:34:020080	34:34:020081
23	34:34:020082	34:34:020083	34:34:020084	34:34:020085	34:34:020086	34:34:020087
24	34:34:020088	34:34:020089	34:34:020090	34:34:020091	34:34:020092	34:34:020093
25	34:34:020094	34:34:020095	34:34:020096	34:34:020097	34:34:020098	34:34:020099
26	34:34:020100	34:34:020101	34:34:030001	34:34:030002	34:34:030003	34:34:030004
27	34:34:030005	34:34:030006	34:34:030007	34:34:030008	34:34:030009	34:34:030010
28	34:34:030011	34:34:030012	34:34:030013	34:34:030014	34:34:030015	34:34:030016
29	34:34:030017	34:34:030018	34:34:030019	34:34:030020	34:34:030021	34:34:030022
30	34:34:030023	34:34:030024	34:34:030025	34:34:030026	34:34:030027	34:34:030028
31	34:34:030029	34:34:030030	34:34:030031	34:34:030032	34:34:030033	34:34:030034
32	34:34:030035	34:34:030036	34:34:030037	34:34:030038	34:34:030039	34:34:030040
33	34:34:030041	34:34:030042	34:34:030043	34:34:030044	34:34:030045	34:34:030046
34	34:34:030047	34:34:030048	34:34:030049	34:34:030050	34:34:030051	34:34:030052
35	34:34:030053	34:34:030054	34:34:030055	34:34:030056	34:34:030057	34:34:030058
36	34:34:030059	34:34:030060	34:34:030061	34:34:030062	34:34:030063	34:34:030064
37	34:34:030065	34:34:030066	34:34:030067	34:34:030068	34:34:030069	34:34:030070
38	34:34:030071	34:34:030072	34:34:030073	34:34:030074	34:34:030075	34:34:030076
39	34:34:030077	34:34:030078	34:34:030079	34:34:030080	34:34:030081	34:34:030082
40	34:34:030083	34:34:030084	34:34:030085	34:34:030086	34:34:030087	34:34:030088

№ п/п	Номера кадастровых кварталов					
	1	2	3	4	5	6
41	34:34:030089	34:34:030090	34:34:030091	34:34:030092	34:34:030093	34:34:030094
42	34:34:030095	34:34:030096	34:34:030097	34:34:030098	34:34:030099	34:34:030100
43	34:34:030101	34:34:030102	34:34:030103	34:34:030104	34:34:030105	34:34:030106
44	34:34:030107	34:34:030108	34:34:030109	34:34:030110	34:34:030111	34:34:030112
45	34:34:030113	34:34:030114	34:34:030115	34:34:030116	34:34:030117	34:34:030118
46	34:34:030119	34:34:030120	34:34:030121	34:34:030122	34:34:030123	34:34:030124
47	34:34:030125	34:34:030126	34:34:030127	34:34:030128	34:34:030129	34:34:030130
48	34:34:030131	34:34:030132	34:34:030133	34:34:030134	34:34:030135	34:34:030136
49	34:34:030137	34:34:030138	34:34:030139	34:34:030140	34:34:030141	34:34:030142
50	34:34:030143	34:34:030144	34:34:040001	34:34:040002	34:34:040003	34:34:040004
51	34:34:040005	34:34:040006	34:34:040007	34:34:040008	34:34:040009	34:34:040010
52	34:34:040011	34:34:040012	34:34:040013	34:34:040014	34:34:040015	34:34:040016
53	34:34:040017	34:34:040018	34:34:040019	34:34:040020	34:34:040021	34:34:040022
54	34:34:040023	34:34:040024	34:34:040025	34:34:040026	34:34:040027	34:34:040028
55	34:34:040029	34:34:040030	34:34:040031	34:34:040032	34:34:040033	34:34:040034
56	34:34:040035	34:34:040036	34:34:040037	34:34:040038	34:34:040039	34:34:040040
57	34:34:040041	34:34:040042	34:34:040043	34:34:040044	34:34:050001	34:34:050002
58	34:34:050003	34:34:050004	34:34:050005	34:34:050006	34:34:050007	34:34:050008
59	34:34:050009	34:34:050010	34:34:050011	34:34:050012	34:34:050013	34:34:050014
60	34:34:050015	34:34:050016	34:34:050017	34:34:050018	34:34:050019	34:34:050020
61	34:34:050021	34:34:050022	34:34:050023	34:34:050024	34:34:050025	34:34:050026
62	34:34:050027	34:34:050028	34:34:050029	34:34:050030	34:34:050031	34:34:050032
63	34:34:050033	34:34:050034	34:34:050035	34:34:050036	34:34:050037	34:34:050038
64	34:34:050039	34:34:050040	34:34:050041	34:34:050042	34:34:050043	34:34:050044
65	34:34:050045	34:34:050046	34:34:050047	34:34:050048	34:34:050049	34:34:050050
66	34:34:050051	34:34:050052	34:34:050053	34:34:050054	34:34:050055	34:34:050056
67	34:34:050057	34:34:050058	34:34:050059	34:34:050060	34:34:050061	34:34:050062
68	34:34:050063	34:34:050064	34:34:050065	34:34:050066	34:34:050067	34:34:050068
69	34:34:050069	34:34:050070	34:34:050071	34:34:050072	34:34:050073	34:34:050074
70	34:34:050075	34:34:050076	34:34:050077	34:34:050078	34:34:060001	34:34:060002
71	34:34:060003	34:34:060004	34:34:060005	34:34:060006	34:34:060007	34:34:060008
72	34:34:060009	34:34:060010	34:34:060011	34:34:060012	34:34:060013	34:34:060014
73	34:34:060015	34:34:060016	34:34:060017	34:34:060018	34:34:060019	34:34:060020
74	34:34:060021	34:34:060022	34:34:060023	34:34:060024	34:34:060025	34:34:060026
75	34:34:060027	34:34:060028	34:34:060029	34:34:060030	34:34:060031	34:34:060032
76	34:34:060033	34:34:060034	34:34:060035	34:34:060036	34:34:060038	34:34:060040
77	34:34:060041	34:34:060042	34:34:060043	34:34:060044	34:34:060045	34:34:060048
78	34:34:060049	34:34:060050	34:34:060051	34:34:060052	34:34:060058	34:34:090002

8.5. Графическое изображение границ четвертой подзоны приаэродромной территории аэродрома гражданской авиации Волгоград (Гумрак) приведено на схеме 5.1.

Схема 5.1



8.6 Перечень координат характерных точек границ секторов четвертой подзоны приаэродромной территории аэродрома гражданской авиации Волгоград (Гумрак) приведен в таблице 5.4.

Таблица 5.4

Номер сектора	Обозначение характерных точек границ	Координаты МСК-34, зона 1	
		X	Y
Сектор 4.1 Набс 142,50 м	1	491503.74	1394632.04
	2	491501.23	1394649.82
	3	491252.37	1394153.49
	4	491292.68	1394178.72
	5	491333.91	1394210.97
	6	491371.53	1394247.35
	7	491405.15	1394287.47
	8	491434.40	1394330.88
	9	491458.94	1394377.11
	10	491478.52	1394425.65
	11	491492.91	1394475.97
	12	491501.97	1394527.51
	13	491505.59	1394579.73
Сектор 4.2 Набс 142,50 м	1	491503.74	1394632.04
	1	491346.45	1394954.08
	2	491306.34	1394987.70
	3	491262.93	1395016.95
	4	491216.70	1395041.49
	5	491168.16	1395061.08
	6	491117.84	1395075.48
	7	491066.28	1395084.53
	8	491014.07	1395088.17
	9	490961.76	1395086.31
	10	490909.93	1395079.00
	11	490859.15	1395066.31
	12	490809.98	1395048.38
	13	490762.94	1395025.41
	14	490718.56	1394997.65
	15	490677.33	1394965.40
	16	490639.71	1394929.02
	17	490606.08	1394888.90
	18	490576.83	1394845.49
	19	490552.28	1394799.25
	20	490532.70	1394750.70
	21	490518.31	1394700.38
	22	490509.25	1394648.83
	23	490505.63	1394596.61
	24	490507.48	1394544.29
	25	490514.80	1394492.46
	26	490527.49	1394441.68
27	490545.42	1394392.50	

Номер сектора	Обозначение характерных точек границ	Координаты МСК-34, зона 1	
		X	Y
	28	490568.39	1394345.46
	29	490596.16	1394301.09
	30	490628.41	1394259.86
	31	490664.79	1394222.23
	32	490704.91	1394188.61
	33	490748.32	1394159.36
	34	490794.56	1394134.82
	35	490843.10	1394115.24
	36	490893.42	1394100.85
	37	490944.98	1394091.80
	38	490952.67	1394091.26
	39	491372.02	1394927.62
	1	491346.45	1394954.08
Сектор 4.3 Набс 144,15 м	1	492002.55	1395223.74
	2	491993.78	1395285.92
	3	491978.56	1395346.85
	4	491957.06	1395405.87
	5	491944.52	1395431.54
	6	491930.51	1395384.51
	7	491787.93	1394905.83
	8	491727.94	1394923.00
	9	491653.34	1394953.12
	10	491501.23	1394649.82
	11	491503.74	1394632.04
	12	491505.58	1394580.18
	13	491519.61	1394582.16
	14	491580.54	1394597.38
	15	491639.55	1394618.90
	16	491695.99	1394646.46
	17	491749.24	1394679.78
	18	491798.71	1394718.47
	19	491843.86	1394762.13
	20	491884.21	1394810.26
	21	491919.31	1394862.35
	22	491948.77	1394917.82
	23	491972.27	1394976.07
	24	491989.54	1395036.45
	25	492000.42	1395098.30
	26	492004.78	1395160.96
	1	492002.55	1395223.74
Сектор 4.4 Набс 144,15 м	1	491658.16	1395715.12
	2	491599.92	1395738.63
	3	491539.54	1395755.91
	4	491477.67	1395766.79
	5	491415.02	1395771.15
	6	491352.25	1395768.93
	7	491290.04	1395760.17
	8	491229.11	1395744.95
	9	491170.10	1395723.44

Номер сектора	Обозначение характерных точек границ	Координаты МСК-34, зона 1	
		X	Y
	10	491113.65	1395695.88
	11	491060.40	1395662.57
	12	491010.92	1395623.88
	13	490965.76	1395580.23
	14	490925.40	1395532.09
	15	490890.30	1395480.00
	16	490860.83	1395424.52
	17	490837.33	1395366.26
	18	490820.05	1395305.88
	19	490809.17	1395244.01
	20	490804.82	1395181.34
	21	490807.04	1395118.56
	22	490815.81	1395056.36
	23	490817.15	1395051.00
	24	490859.15	1395066.31
	25	490909.93	1395079.00
	26	490961.76	1395086.31
	27	491014.07	1395088.17
	28	491066.28	1395084.53
	29	491117.84	1395075.48
	30	491168.16	1395061.08
	31	491216.70	1395041.49
	32	491262.93	1395016.95
	33	491306.34	1394987.70
	34	491346.45	1394954.08
	35	491372.02	1394927.62
	36	491438.02	1395059.21
	37	491322.54	1395137.05
	38	491592.82	1395501.66
	39	491691.16	1395697.59
	1	491658.16	1395715.12
Сектор 4.5 Набс 145,13 м	1	490849.84	1395402.48
	2	490825.29	1395356.25
	3	490805.70	1395307.70
	4	490791.30	1395257.38
	5	490782.24	1395205.83
	6	490778.61	1395153.61
	7	490780.46	1395101.29
	8	490787.77	1395049.46
	9	490790.43	1395038.84
	10	490809.98	1395048.38
	11	490817.15	1395051.00
	12	490815.81	1395056.36
	13	490807.04	1395118.56
	14	490804.82	1395181.34
	15	490809.17	1395244.01
	16	490820.05	1395305.88
	17	490837.33	1395366.26
	18	490855.08	1395410.26

Номер сектора	Обозначение характерных точек границ	Координаты МСК-34, зона 1	
		X	Y
	1	490849.84	1395402.48
Сектор 4.6 Набс 126,67 м	1	492246.06	1396134.52
	2	492105.36	1395854.14
	3	492155.01	1395845.41
	4	492207.22	1395841.77
	5	492259.53	1395843.62
	6	492287.97	1395847.62
	1	492246.06	1396134.52
Сектор 4.7 Набс 126,67 м	1	492031.44	1396242.00
	2	491906.03	1395992.09
	3	491852.47	1396018.98
	4	491845.90	1396005.91
	5	491838.50	1396013.57
	6	491806.25	1396054.81
	7	491778.50	1396099.20
	8	491776.22	1396103.87
	1	492031.44	1396242.00
Сектор 4.8 Набс 138,94 м	1	492287.97	1395847.62
	2	492259.53	1395843.62
	3	492207.22	1395841.77
	4	492155.01	1395845.41
	5	492105.36	1395854.14
	6	492019.40	1395682.83
	7	491992.88	1395593.85
	8	492050.27	1395578.42
	9	492125.88	1395565.87
	10	492202.37	1395560.79
	11	492278.98	1395563.24
	12	492328.58	1395569.73
	1	492287.97	1395847.62
Сектор 4.9 Набс 138,94 м	1	491838.50	1396013.57
	2	491806.25	1396054.81
	3	491778.50	1396099.20
	4	491776.22	1396103.87
	5	491336.66	1395865.94
	6	491341.22	1395856.59
	7	491395.08	1395770.45
	8	491415.02	1395771.15
	9	491477.67	1395766.79
	10	491539.54	1395755.91
	11	491599.92	1395738.63
	12	491658.16	1395715.12
	13	491691.16	1395697.59
	14	491845.90	1396005.91
	1	491838.50	1396013.57
Сектор 4.10 Набс 132,47 м	1	492019.40	1395682.83
	2	491930.51	1395384.51
	3	491890.52	1395395.96
	4	491878.01	1395401.01

Номер сектора	Обозначение характерных точек границ	Координаты МСК-34, зона 1	
		X	Y
	1	492019.40	1395682.83
Сектор 4.11 Набс 136,94 м	1	491890.52	1395395.96
	2	491878.01	1395401.01
	3	491653.34	1394953.12
	4	491727.94	1394923.00
	5	491787.93	1394905.83
	6	491930.51	1395384.51
	1	491890.52	1395395.96
Сектор 4.12 Набс 137,58 м	1	491644.96	1395471.76
	2	491591.33	1395498.67
	3	491592.83	1395501.66
	4	491322.54	1395137.05
	5	491438.02	1395059.21
	6	491644.97	1395471.77
	1	491644.96	1395471.76
Сектор 4.13 Набс 153,3 м	1	491707.31	1396079.01
	2	491669.50	1396077.80
	3	491671.30	1396047.08
	4	491727.79	1396077.66
	1	491707.31	1396079.01
Сектор 4.14 Набс 153,71 м	1	491956.63	1396379.63
	2	491876.92	1396401.04
	3	491795.49	1396414.55
	4	491713.13	1396420.00
	5	491649.55	1396417.96
	6	491669.50	1396077.80
	7	491707.31	1396079.01
	8	491727.79	1396077.66
	9	491776.22	1396103.87
	10	491897.99	1396169.78
	11	491967.40	1396375.56
1	491956.63	1396379.63	
Сектор 4.15 Набс 153,37 м	1	492185.21	1396452.88
	2	492097.21	1396496.35
	3	492018.20	1396526.15
	4	491897.99	1396169.78
	5	492031.44	1396242.00
	6	492108.54	1396395.61
	7	492215.80	1396341.77
	8	492223.12	1396338.09
	9	492267.17	1396401.84
1	492185.21	1396452.88	
Сектор 4.16 Набс 158,21 м	1	492428.42	1396889.81
	2	492296.43	1396955.01
	3	492177.97	1396999.69
	4	492018.20	1396526.15
	5	492097.21	1396496.35
	6	492185.21	1396452.88
	7	492267.17	1396401.84

Номер сектора	Обозначение характерных точек границ	Координаты МСК-34, зона 1	
		X	Y
	8	492551.42	1396813.20
	1	492428.42	1396889.81
Сектор 4.17 Набс 164,71 м	1	492671.63	1397326.73
	2	492495.64	1397413.68
	3	492337.79	1397473.21
	4	492177.97	1396999.69
	5	492296.43	1396955.01
	6	492428.42	1396889.81
	7	492551.42	1396813.20
	8	492835.72	1397224.54
Сектор 4.18 Набс 171,21 м	1	492671.63	1397326.73
	1	492914.85	1397763.66
	2	492694.86	1397872.34
	3	492497.65	1397946.72
	4	492337.79	1397473.21
	5	492495.64	1397413.68
	6	492671.63	1397326.73
	7	492835.72	1397224.54
Сектор 4.19 Набс 129,70 м	8	493120.05	1397635.86
	1	492914.85	1397763.66
	1	490839.61	1393330.00
	2	490750.75	1393152.67
	3	490776.79	1393153.61
	4	490828.62	1393160.92
	5	490879.39	1393173.63
Сектор 4.20 Набс 132,44 м	6	490890.22	1393177.58
	1	490839.61	1393330.00
	1	490890.21	1393177.58
	2	490879.39	1393173.63
	3	490828.62	1393160.92
	4	490776.79	1393153.61
	5	490750.75	1393152.67
	6	490512.14	1392676.40
	7	490611.77	1392658.94
	8	490716.20	1392651.71
	9	490820.81	1392655.47
	10	490924.47	1392670.12
Сектор 4.21 Набс 140,94 м	11	491026.01	1392695.52
	12	491047.66	1392703.43
	1	490890.21	1393177.58
	1	491047.66	1392703.43
	2	491026.01	1392695.52
	3	490924.47	1392670.12
	4	490820.81	1392655.47
	5	490716.20	1392651.71
6	490611.77	1392658.94	
7	490512.14	1392676.40	
8	490466.09	1392584.48	
9	490385.17	1392625.03	

Номер сектора	Обозначение характерных точек границ	Координаты МСК-34, зона 1	
		X	Y
	10	490252.83	1392234.03
	11	490268.37	1392226.24
	12	490396.63	1392189.60
	13	490551.32	1392162.49
	14	490707.96	1392151.66
	15	490864.87	1392157.32
	16	491020.36	1392179.30
	17	491172.67	1392217.42
	18	491205.16	1392229.28
	1	491047.66	1392703.43
Сектор 4.22 Набс 149,44 м	1	491205.16	1392229.28
	2	491172.67	1392217.42
	3	491020.36	1392179.30
	4	490864.87	1392157.32
	5	490707.96	1392151.66
	6	490551.32	1392162.49
	7	490396.63	1392189.60
	8	490268.37	1392226.24
	9	491266.28	1391726.02
	10	491319.37	1391739.31
	11	491362.71	1391755.14
Сектор 4.23 Набс 157,94 м	1	491205.16	1392229.28
	2	491362.71	1391755.14
	3	491319.37	1391739.31
	4	491266.28	1391726.02
	1	491362.71	1391755.14
Сектор 4.24 Набс 125,98 м	1	490632.50	1393585.67
	2	490507.75	1393336.98
	3	490512.95	1393334.37
	4	490448.40	1393241.19
	5	490432.19	1393252.12
	6	490392.06	1393285.73
	7	490355.68	1393323.35
	8	490323.42	1393364.57
	9	490315.64	1393376.99
	1	490632.50	1393585.67
Сектор 4.25 Набс 132,44 м	1	490432.19	1393252.12
	2	490392.06	1393285.73
	3	490355.68	1393323.35
	4	490323.42	1393364.57
	5	490315.64	1393376.99
	6	489898.48	1393102.22
	7	489914.03	1393077.38
	8	489978.56	1392994.93
	9	490051.34	1392919.67
	10	490131.59	1392852.45
	11	490164.02	1392830.61
	12	490448.40	1393241.19

Номер сектора	Обозначение характерных точек границ	Координаты МСК-34, зона 1	
		X	Y
	1	490432.19	1393252.12
Сектор 4.26 Набс 140,94 м	1	490131.59	1392852.45
	2	490051.34	1392919.67
	3	489978.56	1392994.93
	4	489914.03	1393077.38
	5	489898.48	1393102.22
	6	489481.33	1392827.40
	7	489504.66	1392790.13
	8	489601.46	1392666.47
	9	489710.63	1392553.57
	10	489831.01	1392452.74
	11	489872.90	1392424.53
	12	489880.26	1392420.84
	13	490164.02	1392830.61
	1	490131.59	1392852.45
Сектор 4.27 Набс 149,44 м	1	489831.01	1392452.74
	2	489710.63	1392553.57
	3	489601.46	1392666.47
	4	489504.66	1392790.13
	5	489481.33	1392827.40
	6	489303.38	1392710.15
	7	489872.90	1392424.53
	1	489831.01	1392452.74
Сектор 4.28 Набс 128,92 м	1	490512.95	1393334.37
	2	490448.41	1393241.19
	3	490475.60	1393222.88
	4	490508.67	1393205.33
	5	490561.21	1393310.18
	1	490512.95	1393334.37
Сектор 4.29 Набс 130,44 м	1	490475.60	1393222.88
	2	490448.40	1393241.19
	3	490164.02	1392830.61
	4	490218.42	1392793.98
	5	490284.91	1392758.70
	6	490508.67	1393205.33
	1	490475.60	1393222.88
Сектор 4.30 Набс 136,94 м	1	490358.80	1392638.25
	2	490251.50	1392692.01
	3	490284.91	1392758.70
	4	490218.42	1392793.98
	5	490164.02	1392830.61
	6	489879.66	1392419.98
	7	489961.28	1392365.03
	8	490100.01	1392291.44
	9	490245.65	1392232.73
	10	490251.80	1392230.98
	11	490385.17	1392625.03
	1	490358.80	1392638.25
Сектор 4.31	1	490245.65	1392232.73

Номер сектора	Обозначение характерных точек границ	Координаты МСК-34, зона 1	
		X	Y
Набс 143,44 м	2	490100.01	1392291.44
	3	489961.28	1392365.03
	4	489879.66	1392419.98
	5	489595.34	1392009.31
	6	489704.16	1391936.04
	7	489889.15	1391837.92
	8	490083.35	1391759.66
	9	490091.53	1391757.32
	10	490251.80	1392230.98
	1	490245.65	1392232.73
Сектор 4.32 Набс 149,94 м	1	490083.35	1391759.66
	2	489889.15	1391837.92
	3	489704.16	1391936.04
	4	489595.34	1392009.31
	5	489311.03	1391598.59
	6	489447.08	1391506.99
	7	489678.32	1391384.35
	8	489921.08	1391286.53
	9	489931.30	1391283.62
	10	490091.53	1391757.32
Сектор 4.33 Набс 156,44 м	1	490083.35	1391759.66
	2	489921.08	1391286.53
	3	489678.32	1391384.35
	4	489447.08	1391506.99
	5	489311.03	1391598.59
	6	489026.76	1391187.82
	7	489190.04	1391077.91
	8	489467.54	1390930.74
	9	489758.86	1390813.37
	10	489771.11	1390809.88
Сектор 4.34 Набс 162,94 м	1	489931.30	1391283.62
	1	489921.08	1391286.53
	1	489758.86	1390813.37
	2	489467.54	1390930.74
	3	489190.04	1391077.91
	4	489026.76	1391187.82
	5	488740.24	1390773.72
	6	488933.03	1390648.76
	7	489146.89	1390530.52
	8	489368.44	1390427.52
	9	489596.67	1390340.17
10	489610.87	1390335.85	
Сектор 4.35 Набс 169,44 м	11	489771.11	1390809.88
	1	489758.86	1390813.37
	1	489596.67	1390340.17
	2	489368.44	1390427.52
	3	489146.89	1390530.52
	4	488933.03	1390648.76
	5	488740.24	1390773.72

Номер сектора	Обозначение характерных точек границ	Координаты МСК-34, зона 1	
		X	Y
	6	488455.68	1390362.37
	7	488676.05	1390219.58
	8	488920.47	1390084.47
	9	489173.68	1389966.74
	10	489434.53	1389866.93
	11	489450.73	1389862.00
	12	489610.87	1390335.85
	1	489596.67	1390340.17
Сектор 4.36 Набс 175,94 м	1	489434.53	1389866.93
	2	489173.68	1389966.74
	3	488920.47	1390084.47
	4	488676.05	1390219.58
	5	488455.68	1390362.37
	6	488171.17	1389951.00
	7	488419.10	1389790.36
	8	488694.09	1389638.34
	9	488978.96	1389505.91
	10	489272.42	1389393.61
	11	489290.62	1389388.08
	12	489450.73	1389862.00
	1	489434.53	1389866.93
Сектор 4.37 Набс 182,44 м	1	489272.42	1389393.61
	2	488978.96	1389505.91
	3	488694.09	1389638.34
	4	488419.10	1389790.36
	5	488171.17	1389951.00
	6	487886.68	1389539.57
	7	488162.19	1389361.05
	8	488467.74	1389192.16
	9	488784.28	1389045.04
	10	489110.36	1388920.29
	11	489130.56	1388914.14
	12	489290.62	1389388.08
	1	489272.42	1389393.61
Сектор 4.38 Набс 188,94 м	1	489110.36	1388920.29
	2	488784.28	1389045.04
	3	488467.74	1389192.16
	4	488162.19	1389361.05
	5	487886.68	1389539.57
	6	487602.22	1389128.11
	7	487905.31	1388931.74
	8	488241.44	1388745.97
	9	488589.63	1388584.16
	10	488948.33	1388446.92
	11	488970.53	1388440.17
	12	489130.56	1388914.14
	1	489110.36	1388920.29
Сектор 4.39 Набс 146,86 м	1	492001.86	1394675.91
	2	491987.23	1394779.55

Номер сектора	Обозначение характерных точек границ	Координаты МСК-34, зона 1	
		X	Y
	3	491961.86	1394881.09
	4	491948.59	1394917.49
	5	491919.31	1394862.35
	6	491884.21	1394810.26
	7	491843.86	1394762.13
	8	491798.71	1394718.47
	9	491749.24	1394679.78
	10	491695.99	1394646.46
	11	491639.55	1394618.90
	12	491580.54	1394597.38
	13	491519.61	1394582.16
	14	491505.58	1394580.18
	15	491505.59	1394579.73
	16	491501.97	1394527.51
	17	491492.91	1394475.97
	18	491478.52	1394425.65
	19	491458.94	1394377.11
	20	491434.40	1394330.88
	21	491405.15	1394287.47
	22	491371.53	1394247.35
	23	491333.91	1394210.97
	24	491292.68	1394178.72
	25	491252.37	1394153.49
	26	490969.65	1393589.48
	27	490988.82	1393588.15
	28	491093.43	1393591.89
	29	491197.10	1393606.53
	30	491298.65	1393631.92
	31	491396.99	1393667.80
	32	491491.05	1393713.75
	33	491579.79	1393769.28
	34	491662.23	1393833.78
	35	491737.48	1393906.55
	36	491804.72	1393986.78
	37	491863.20	1394073.61
	38	491912.28	1394166.06
	39	491951.43	1394263.15
	40	491980.22	1394363.77
	41	491998.34	1394466.86
	42	492005.58	1394571.29
	1	492001.86	1394675.91
Сектор 4.40 Набс 146,86 м	1	490944.98	1394091.80
	2	490893.42	1394100.85
	3	490843.10	1394115.24
	4	490794.56	1394134.82
	5	490748.32	1394159.36
	6	490704.91	1394188.61
	7	490664.79	1394222.23
	8	490628.41	1394259.86

Номер сектора	Обозначение характерных точек границ	Координаты МСК-34, зона 1	
		X	Y
	9	490596.16	1394301.09
	10	490568.39	1394345.46
	11	490545.42	1394392.50
	12	490527.49	1394441.68
	13	490514.80	1394492.46
	14	490507.48	1394544.29
	15	490505.63	1394596.61
	16	490509.25	1394648.83
	17	490518.31	1394700.38
	18	490532.70	1394750.70
	19	490552.28	1394799.25
	20	490576.83	1394845.49
	21	490606.08	1394888.90
	22	490639.71	1394929.02
	23	490677.33	1394965.40
	24	490718.56	1394997.65
	25	490762.94	1395025.41
	26	490790.43	1395038.84
	27	490787.77	1395049.46
	28	490780.46	1395101.29
	29	490778.61	1395153.61
	30	490782.24	1395205.83
	31	490791.30	1395257.38
	32	490805.70	1395307.70
	33	490825.29	1395356.25
	34	490849.84	1395402.48
	35	490855.08	1395410.26
	36	490860.83	1395424.52
	37	490890.30	1395480.00
	38	490925.40	1395532.09
	39	490965.76	1395580.23
	40	490972.14	1395586.39
	41	490917.96	1395584.47
	42	490814.29	1395569.87
	43	490712.73	1395544.50
	44	490614.38	1395508.64
	45	490520.30	1395462.70
	46	490431.55	1395407.18
	47	490349.09	1395342.69
	48	490273.82	1395269.92
	49	490206.56	1395189.68
	50	490148.06	1395102.85
	51	490098.97	1395010.37
	52	490059.80	1394913.27
	53	490031.01	1394812.62
	54	490012.89	1394709.50
	55	490005.64	1394605.04
	56	490009.36	1394500.40
	57	490023.99	1394396.73

Номер сектора	Обозначение характерных точек границ	Координаты МСК-34, зона 1	
		X	Y
	58	490049.37	1394295.16
	59	490085.24	1394196.79
	60	490131.19	1394102.71
	61	490186.73	1394013.96
	62	490251.24	1393931.50
	63	490324.00	1393856.23
	64	490404.24	1393788.99
	65	490491.07	1393730.51
	66	490583.55	1393681.43
	67	490664.22	1393648.89
	68	490732.96	1393785.91
	69	490786.23	1393759.20
	70	490952.67	1394091.26
	1	490944.98	1394091.80
Сектор 4.41 Набс 149,45 м	1	492245.22	1394953.42
	2	492208.84	1394991.06
	3	492176.59	1395032.29
	4	492148.83	1395076.67
	5	492125.87	1395123.71
	6	492107.94	1395172.89
	7	492095.26	1395223.67
	8	492087.95	1395275.50
	9	492086.10	1395327.82
	10	492089.73	1395380.05
	11	492098.80	1395431.60
	12	492113.20	1395481.92
	13	492132.79	1395530.46
	14	492150.71	1395564.22
	15	492125.88	1395565.87
	16	492050.27	1395578.42
	17	491992.88	1395593.85
	18	491944.52	1395431.54
	19	491957.06	1395405.87
	20	491978.56	1395346.85
	21	491993.78	1395285.92
	22	492002.55	1395223.74
	23	492004.78	1395160.96
	24	492000.42	1395098.30
	25	491989.54	1395036.45
	26	491972.27	1394976.07
	27	491948.77	1394917.82
	28	491948.59	1394917.49
	29	491961.86	1394881.09
	30	491987.23	1394779.55
	31	492001.86	1394675.91
	32	492005.58	1394571.29
	33	491998.34	1394466.86
	34	491995.14	1394448.68
	35	492010.39	1394463.43

Номер сектора	Обозначение характерных точек границ	Координаты МСК-34, зона 1	
		X	Y
	36	492077.64	1394543.65
	37	492136.13	1394630.47
	38	492185.22	1394722.92
	39	492224.39	1394820.00
	40	492253.18	1394920.62
	41	492257.18	1394943.39
	1	492245.22	1394953.42
Сектор 4.42 Набс 149,45 м	1	491670.30	1396064.07
	2	491603.82	1396090.91
	3	491503.19	1396119.72
	4	491400.08	1396137.85
	5	491295.66	1396145.13
	6	491191.04	1396141.43
	7	491087.37	1396126.84
	8	490985.81	1396101.48
	9	490887.45	1396065.63
	10	490793.37	1396019.70
	11	490704.61	1395964.19
	12	490622.14	1395899.70
	13	490546.87	1395826.94
	14	490479.61	1395746.71
	15	490421.10	1395659.88
	16	490371.99	1395567.41
	17	490332.82	1395470.31
	18	490304.02	1395369.66
	19	490289.06	1395284.65
	20	490349.09	1395342.69
	21	490431.55	1395407.18
	22	490520.30	1395462.70
	23	490614.38	1395508.64
	24	490712.73	1395544.50
	25	490814.29	1395569.87
	26	490917.96	1395584.47
	27	490972.14	1395586.39
	28	491010.92	1395623.88
	29	491060.40	1395662.57
	30	491113.65	1395695.88
	31	491170.10	1395723.44
	32	491229.11	1395744.95
	33	491290.04	1395760.17
	34	491352.25	1395768.93
	35	491395.08	1395770.45
	36	491341.22	1395856.59
	37	491336.66	1395865.94
	38	491671.30	1396047.08
	1	491670.30	1396064.07
Сектор 4.43 Набс 167,00 м	1	492886.07	1395314.21
	2	492884.96	1395345.60
	3	492880.58	1395376.69

Номер сектора	Обозначение характерных точек границ	Координаты МСК-34, зона 1	
		X	Y
	4	492872.97	1395407.16
	5	492862.22	1395436.67
	6	492848.44	1395464.89
	7	492831.78	1395491.52
	8	492812.44	1395516.25
	9	492790.61	1395538.84
	10	492766.55	1395559.01
	11	492740.51	1395576.56
	12	492712.77	1395591.29
	13	492683.65	1395603.05
	14	492653.46	1395611.69
	15	492622.52	1395617.13
	16	492591.19	1395619.31
	17	492559.81	1395618.20
	18	492528.71	1395613.82
	19	492498.24	1395606.21
	20	492468.74	1395595.46
	21	492440.51	1395581.68
	22	492413.89	1395565.02
	23	492389.15	1395545.68
	24	492366.57	1395523.85
	25	492346.39	1395499.79
	26	492328.84	1395473.74
	27	492314.10	1395446.00
	28	492302.35	1395416.87
	29	492293.71	1395386.68
	30	492288.27	1395355.75
	31	492286.09	1395324.42
	32	492287.20	1395293.03
	33	492291.59	1395261.93
	34	492299.20	1395231.47
	35	492309.95	1395201.96
	36	492323.73	1395173.73
	37	492340.39	1395147.10
	38	492359.74	1395122.37
	39	492381.56	1395099.78
	40	492405.63	1395079.61
	41	492431.67	1395062.06
	42	492459.41	1395047.33
	43	492488.53	1395035.57
	44	492518.72	1395026.93
	45	492549.66	1395021.50
	46	492580.99	1395019.32
	47	492612.37	1395020.43
	48	492643.47	1395024.82
	49	492673.94	1395032.43
	50	492703.44	1395043.19
	51	492731.67	1395056.97
	52	492758.29	1395073.62

Номер сектора	Обозначение характерных точек границ	Координаты МСК-34, зона 1	
		X	Y
	53	492783.03	1395092.96
	54	492805.61	1395114.79
	55	492825.78	1395138.86
	56	492843.33	1395164.90
	57	492858.06	1395192.64
	58	492869.81	1395221.76
	59	492878.45	1395251.95
	60	492883.90	1395282.88
	1	492886.07	1395314.21
Сектор 4.44 Набс 146,24 м	1	493084.22	1395363.12
	2	493076.91	1395414.94
	3	493064.23	1395465.72
	4	493046.31	1395514.90
	5	493023.34	1395561.93
	6	492995.59	1395606.31
	7	492963.34	1395647.54
	8	492926.97	1395685.18
	9	492886.86	1395718.80
	10	492843.46	1395748.06
	11	492797.23	1395772.61
	12	492748.70	1395792.21
	13	492698.38	1395806.61
	14	492646.82	1395815.68
	15	492594.61	1395819.32
	16	492542.31	1395817.46
	17	492490.47	1395810.16
	18	492439.69	1395797.48
	19	492390.51	1395779.56
	20	492343.47	1395756.59
	21	492304.80	1395732.41
	22	492328.58	1395569.73
	23	492278.98	1395563.24
	24	492202.37	1395560.79
	25	492150.71	1395564.22
	26	492132.79	1395530.46
	27	492113.20	1395481.92
	28	492098.80	1395431.60
	29	492089.73	1395380.05
	30	492086.10	1395327.82
	31	492087.95	1395275.50
	32	492095.26	1395223.67
	33	492107.94	1395172.89
	34	492125.87	1395123.71
	35	492148.83	1395076.67
	36	492176.59	1395032.29
	37	492208.84	1394991.06
	38	492245.22	1394953.42
	39	492285.33	1394919.79
	40	492328.74	1394890.54

Номер сектора	Обозначение характерных точек границ	Координаты МСК-34, зона 1	
		X	Y
	41	492374.97	1394866.00
	42	492423.51	1394846.40
	43	492473.83	1394832.01
	44	492525.38	1394822.95
	45	492577.60	1394819.31
	46	492629.90	1394821.18
	47	492681.74	1394828.48
	48	492732.51	1394841.17
	49	492781.69	1394859.10
	50	492828.73	1394882.07
	51	492873.10	1394909.83
	52	492914.33	1394942.07
	53	492951.96	1394978.45
	54	492985.59	1395018.56
	55	493014.84	1395061.96
	56	493039.39	1395108.19
	57	493058.97	1395156.73
	58	493073.37	1395207.05
	59	493082.44	1395258.59
	60	493086.07	1395310.81
	1	493084.22	1395363.12
	61	492886.07	1395314.21
	62	492884.96	1395345.60
	63	492880.58	1395376.69
	64	492872.97	1395407.16
	65	492862.22	1395436.67
	66	492848.44	1395464.89
	67	492831.78	1395491.52
	68	492812.44	1395516.25
	69	492790.61	1395538.84
	70	492766.55	1395559.01
	71	492740.51	1395576.56
	72	492712.77	1395591.29
	73	492683.65	1395603.05
	74	492653.46	1395611.69
	75	492622.52	1395617.13
	76	492591.19	1395619.31
	77	492559.81	1395618.20
	78	492528.71	1395613.82
	79	492498.24	1395606.21
	80	492468.74	1395595.46
	81	492440.51	1395581.68
	82	492413.89	1395565.02
	83	492389.15	1395545.68
	84	492366.57	1395523.85
	85	492346.39	1395499.79
	86	492328.84	1395473.74
	87	492314.10	1395446.00
	88	492302.35	1395416.87

Номер сектора	Обозначение характерных точек границ	Координаты МСК-34, зона 1	
		X	Y
	89	492293.71	1395386.68
	90	492288.27	1395355.75
	91	492286.09	1395324.42
	92	492287.20	1395293.03
	93	492291.59	1395261.93
	94	492299.20	1395231.47
	95	492309.95	1395201.96
	96	492323.73	1395173.73
	97	492340.39	1395147.10
	98	492359.74	1395122.37
	99	492381.56	1395099.78
	100	492405.63	1395079.61
	101	492431.67	1395062.06
	102	492459.41	1395047.33
	103	492488.53	1395035.57
	104	492518.72	1395026.93
	105	492549.66	1395021.50
	106	492580.99	1395019.32
	107	492612.37	1395020.43
	108	492643.47	1395024.82
	109	492673.94	1395032.43
	110	492703.44	1395043.19
	111	492731.67	1395056.97
	112	492758.29	1395073.62
	113	492783.03	1395092.96
	114	492805.61	1395114.79
	115	492825.78	1395138.86
	116	492843.33	1395164.90
	117	492858.06	1395192.64
	118	492869.81	1395221.76
	119	492878.45	1395251.95
	120	492883.90	1395282.88
	61	492886.07	1395314.21
Сектор 4.45 Набс 149,73 м	1	493582.35	1395406.92
	2	493567.73	1395510.56
	3	493542.38	1395612.11
	4	493506.54	1395710.46
	5	493460.62	1395804.53
	6	493405.11	1395893.29
	7	493340.63	1395975.75
	8	493267.89	1396051.03
	9	493187.68	1396118.28
	10	493100.88	1396176.79
	11	493008.42	1396225.90
	12	492911.35	1396265.10
	13	492810.72	1396293.92
	14	492707.61	1396312.05
	15	492603.19	1396319.34
	16	492498.57	1396315.64

Номер сектора	Обозначен характерных точек границ	Координаты МСК-34, зона 1	
		X	Y
	17	492394.90	1396301.04
	18	492320.29	1396282.42
	19	492246.06	1396134.52
	20	492287.97	1395847.62
	21	492304.80	1395732.41
	22	492343.47	1395756.59
	23	492390.51	1395779.56
	24	492439.69	1395797.48
	25	492490.47	1395810.16
	26	492542.31	1395817.46
	27	492594.61	1395819.32
	28	492646.82	1395815.68
	29	492698.38	1395806.61
	30	492748.70	1395792.21
	31	492797.23	1395772.61
	32	492843.46	1395748.06
	33	492886.86	1395718.80
	34	492926.97	1395685.18
	35	492963.34	1395647.54
	36	492995.59	1395606.31
	37	493023.34	1395561.93
	38	493046.31	1395514.90
	39	493064.23	1395465.72
	40	493076.91	1395414.94
	41	493084.22	1395363.12
	42	493086.07	1395310.81
	43	493082.44	1395258.59
	44	493073.37	1395207.05
	45	493058.97	1395156.73
	46	493039.39	1395108.19
	47	493014.84	1395061.96
	48	492985.59	1395018.56
	49	492951.96	1394978.45
	50	492914.33	1394942.07
	51	492873.10	1394909.83
	52	492828.73	1394882.07
	53	492781.69	1394859.10
	54	492732.51	1394841.17
	55	492681.74	1394828.48
	56	492629.90	1394821.18
	57	492577.60	1394819.31
	58	492525.38	1394822.95
	59	492484.41	1394830.15
	60	492499.99	1394719.77
	61	492505.56	1394562.86
	62	492494.70	1394406.22
	63	492480.51	1394325.45
	64	492569.16	1394319.29
	65	492673.77	1394323.03

Номер сектора	Обозначение характерных точек границ	Координаты МСК-34, зона 1	
		X	Y
	66	492777.44	1394337.64
	67	492878.99	1394363.02
	68	492977.34	1394398.89
	69	493071.41	1394444.82
	70	493160.15	1394500.35
	71	493242.60	1394564.83
	72	493317.86	1394637.60
	73	493385.11	1394717.82
	74	493443.60	1394804.63
	75	493492.70	1394897.08
	76	493531.86	1394994.16
	77	493560.66	1395094.78
	78	493578.79	1395197.87
	79	493586.05	1395302.30
	1	493582.35	1395406.92
Сектор 4.46 Набс 158,46 м	1	494080.49	1395450.71
	2	494058.56	1395606.17
	3	494020.53	1395758.48
	4	493966.78	1395906.01
	5	493897.90	1396047.11
	6	493814.65	1396180.25
	7	493717.93	1396303.93
	8	493608.83	1396416.86
	9	493488.52	1396517.74
	10	493358.32	1396605.51
	11	493219.65	1396679.19
	12	493074.05	1396737.99
	13	492923.11	1396781.22
	14	492768.44	1396808.45
	15	492611.81	1396819.39
	16	492554.29	1396817.35
	17	492551.42	1396813.20
	18	492430.85	1396638.72
	19	492509.54	1396585.68
	20	492710.06	1396417.55
	21	492836.71	1396286.47
	22	492911.35	1396265.10
	23	493008.42	1396225.90
	24	493100.88	1396176.79
	25	493187.68	1396118.28
	26	493267.89	1396051.03
	27	493340.63	1395975.75
	28	493405.11	1395893.29
	29	493460.62	1395804.53
	30	493506.54	1395710.46
	31	493542.38	1395612.11
	32	493567.73	1395510.56
	33	493582.35	1395406.92
	34	493586.05	1395302.30

Номер сектора	Обозначение характерных точек границ	Координаты МСК-34, зона 1	
		X	Y
	35	493578.79	1395197.87
	36	493560.66	1395094.78
	37	493531.86	1394994.16
	38	493492.70	1394897.08
	39	493485.51	1394883.56
	40	493496.25	1394807.48
	41	493505.53	1394545.98
	42	493487.43	1394284.93
	43	493454.30	1394096.42
	44	493570.90	1394187.61
	45	493683.77	1394296.76
	46	493784.64	1394417.09
	47	493872.38	1394547.31
	48	493946.02	1394685.99
	49	494004.76	1394831.60
	50	494047.95	1394982.53
	51	494075.15	1395137.16
	52	494086.03	1395293.79
	1	494080.49	1395450.71
Сектор 4.47 Набс 151,23 м	1	492499.99	1394719.77
	2	492484.41	1394830.15
	3	492473.83	1394832.01
	4	492423.51	1394846.40
	5	492374.97	1394866.00
	6	492328.74	1394890.54
	7	492285.33	1394919.79
	8	492257.18	1394943.39
	9	492253.18	1394920.62
	10	492224.39	1394820.00
	11	492185.22	1394722.92
	12	492136.13	1394630.47
	13	492077.64	1394543.65
	14	492010.39	1394463.43
	15	491995.14	1394448.68
	16	491980.22	1394363.77
	17	491951.43	1394263.15
	18	491912.28	1394166.06
	19	491863.20	1394073.61
	20	491804.72	1393986.78
	21	491737.48	1393906.55
	22	491662.23	1393833.78
	23	491579.79	1393769.28
	24	491491.05	1393713.75
	25	491396.99	1393667.80
	26	491298.65	1393631.92
	27	491197.10	1393606.53
	28	491093.43	1393591.89
	29	490988.82	1393588.15
	30	490969.65	1393589.48

Номер сектора	Обозначение характерных точек границ	Координаты МСК-34, зона 1	
		X	Y
	31	490839.61	1393330.00
	32	490890.22	1393177.58
	33	490890.21	1393177.58
	34	490918.49	1393092.40
	35	490980.50	1393088.11
	36	491137.41	1393093.73
	37	491292.91	1393115.69
	38	491445.23	1393153.79
	39	491592.74	1393207.62
	40	491733.83	1393276.56
	41	491866.92	1393359.87
	42	491990.58	1393456.61
	43	492103.44	1393565.77
	44	492204.29	1393686.12
	45	492292.01	1393816.35
	46	492365.63	1393955.04
	47	492424.35	1394100.66
	48	492467.52	1394251.59
	49	492494.70	1394406.22
	50	492505.56	1394562.86
	1	492499.99	1394719.77
Сектор 4.48 Набс 151,23 м	1	490874.21	1396082.66
	2	490718.69	1396060.77
	3	490566.36	1396022.72
	4	490418.82	1395968.93
	5	490277.70	1395900.04
	6	490144.56	1395816.76
	7	490020.86	1395720.02
	8	489907.96	1395610.86
	9	489807.07	1395490.51
	10	489719.31	1395360.25
	11	489645.66	1395221.52
	12	489586.91	1395075.86
	13	489543.72	1394924.87
	14	489516.52	1394770.18
	15	489505.66	1394613.48
	16	489511.23	1394456.50
	17	489533.19	1394300.98
	18	489571.26	1394148.62
	19	489625.07	1394001.06
	20	489694.00	1393859.93
	21	489777.31	1393726.78
	22	489874.09	1393603.10
	23	489983.24	1393490.19
	24	490103.60	1393389.33
	25	490217.70	1393312.48
	26	490315.64	1393376.99
	27	490632.50	1393585.67
	28	490664.22	1393648.89

Номер сектора	Обозначение характерных точек границ	Координаты МСК-34, зона 1	
		X	Y
	29	490583.55	1393681.43
	30	490491.07	1393730.51
	31	490404.24	1393788.99
	32	490324.00	1393856.23
	33	490251.24	1393931.50
	34	490186.73	1394013.96
	35	490131.19	1394102.71
	36	490085.24	1394196.79
	37	490049.37	1394295.16
	38	490023.99	1394396.73
	39	490009.36	1394500.40
	40	490005.64	1394605.04
	41	490012.89	1394709.50
	42	490031.01	1394812.62
	43	490059.80	1394913.27
	44	490098.97	1395010.37
	45	490148.06	1395102.85
	46	490206.56	1395189.68
	47	490273.82	1395269.92
	48	490289.06	1395284.65
	49	490304.02	1395369.66
	50	490332.82	1395470.31
	51	490371.99	1395567.41
	52	490421.10	1395659.88
	53	490479.61	1395746.71
	54	490546.87	1395826.94
	55	490622.14	1395899.70
	56	490704.61	1395964.19
	57	490793.37	1396019.70
	58	490887.45	1396065.63
	59	490940.67	1396085.02
	1	490874.21	1396082.66
Сектор 4.49 Набс 154,42 м	1	491669.50	1396077.80
	2	491666.13	1396135.24
	3	491629.40	1396145.76
	4	491526.29	1396163.89
	5	491421.87	1396171.18
	6	491317.25	1396167.47
	7	491213.58	1396152.87
	8	491137.62	1396133.91
	9	491191.04	1396141.43
	10	491295.66	1396145.13
	11	491400.08	1396137.85
	12	491503.19	1396119.72
	13	491603.82	1396090.91
	14	491670.30	1396064.07
Сектор 4.50 Набс 155,59 м	1	491669.50	1396077.80
	2	492977.34	1394398.89
		492878.99	1394363.02

Номер сектора	Обозначение характерных точек границ	Координаты МСК-34, зона 1	
		X	Y
	3	492777.44	1394337.64
	4	492673.77	1394323.03
	5	492569.16	1394319.29
	6	492480.51	1394325.45
	7	492467.52	1394251.59
	8	492424.35	1394100.66
	9	492365.63	1393955.04
	10	492292.01	1393816.35
	11	492204.29	1393686.12
	12	492103.44	1393565.77
	13	491990.58	1393456.61
	14	491866.92	1393359.87
	15	491733.83	1393276.56
	16	491592.74	1393207.62
	17	491445.23	1393153.79
	18	491292.91	1393115.69
	19	491137.41	1393093.73
	20	490980.50	1393088.11
	21	490918.49	1393092.40
	22	491084.65	1392592.08
	23	491181.44	1392595.56
	24	491388.76	1392624.86
	25	491591.85	1392675.65
	26	491788.52	1392747.45
	27	491976.63	1392839.37
	28	492154.08	1392950.46
	29	492318.95	1393079.46
	30	492469.42	1393225.01
	31	492603.89	1393385.46
	32	492720.83	1393559.11
	33	492818.98	1393744.02
	34	492897.28	1393938.18
	35	492954.83	1394139.41
	36	492991.07	1394345.57
	37	492995.37	1394407.69
	1	492977.34	1394398.89
Сектор 4.51 Набс 155,59 м	1	491656.05	1396479.83
	2	491454.79	1396537.45
	3	491248.57	1396573.72
	4	491039.72	1396588.30
	5	490830.49	1396580.89
	6	490623.14	1396551.71
	7	490420.02	1396500.99
	8	490223.30	1396429.28
	9	490035.13	1396337.43
	10	489857.61	1396226.38
	11	489692.66	1396097.40
	12	489542.12	1395951.85
	13	489407.58	1395791.37

Номер сектора	Обозначение характерных точек границ	Координаты МСК-34, зона 1	
		X	Y
	14	489290.57	1395617.69
	15	489192.36	1395432.71
	16	489114.02	1395238.47
	17	489056.42	1395037.13
	18	489020.17	1394830.87
	19	489005.68	1394621.91
	20	489013.11	1394412.59
	21	489042.39	1394205.22
	22	489093.16	1394002.05
	23	489164.90	1393805.28
	24	489256.82	1393617.10
	25	489367.91	1393439.57
	26	489496.95	1393274.64
	27	489642.50	1393124.09
	28	489769.79	1393017.44
	29	490217.70	1393312.48
	30	490103.60	1393389.33
	31	489983.24	1393490.19
	32	489874.09	1393603.10
	33	489777.31	1393726.78
	34	489694.00	1393859.93
	35	489625.07	1394001.06
	36	489571.26	1394148.62
	37	489533.19	1394300.98
	38	489511.23	1394456.50
	39	489505.66	1394613.48
	40	489516.52	1394770.18
	41	489543.72	1394924.87
	42	489586.91	1395075.86
	43	489645.66	1395221.52
	44	489719.31	1395360.25
	45	489807.07	1395490.51
	46	489907.96	1395610.86
	47	490020.86	1395720.02
	48	490144.56	1395816.76
	49	490277.70	1395900.04
	50	490418.82	1395968.93
	51	490566.36	1396022.72
	52	490718.69	1396060.77
	53	490874.21	1396082.66
	54	490940.67	1396085.02
	55	490985.81	1396101.48
	56	491087.37	1396126.84
	57	491137.62	1396133.91
	58	491213.58	1396152.87
	59	491317.25	1396167.47
	60	491421.87	1396171.18
	61	491526.29	1396163.89
	62	491629.40	1396145.76

Номер сектора	Обозначение характерных точек границ	Координаты МСК-34, зона 1	
		X	Y
	63	491666.13	1396135.24
	64	491649.55	1396417.96
	65	491713.13	1396420.00
	66	491795.49	1396414.55
	67	491833.21	1396408.29
	1	491656.05	1396479.83
Сектор 4.52 Набс 159,95 м	1	493496.25	1394807.48
	2	493485.51	1394883.56
	3	493443.60	1394804.63
	4	493385.11	1394717.82
	5	493317.86	1394637.60
	6	493242.60	1394564.83
	7	493160.15	1394500.35
	8	493071.41	1394444.82
	9	492995.37	1394407.69
	10	492991.07	1394345.57
	11	492954.83	1394139.41
	12	492897.28	1393938.18
	13	492818.98	1393744.02
	14	492720.83	1393559.11
	15	492603.89	1393385.46
	16	492469.42	1393225.01
	17	492318.95	1393079.46
	18	492154.08	1392950.46
	19	491976.63	1392839.37
	20	491788.52	1392747.45
	21	491591.85	1392675.65
	22	491388.76	1392624.86
	23	491181.44	1392595.56
	24	491084.65	1392592.08
	25	491247.94	1392100.53
	26	491484.66	1392134.00
	27	491738.51	1392197.52
	28	491984.34	1392287.28
	29	492219.47	1392402.20
	30	492441.28	1392541.06
	31	492647.35	1392702.32
	32	492835.43	1392884.27
	33	493003.49	1393084.84
	34	493149.67	1393301.88
	35	493272.35	1393533.03
	36	493370.20	1393775.71
	37	493442.14	1394027.25
	38	493454.30	1394096.42
	39	493454.30	1394096.42
	40	493487.43	1394284.93
	41	493505.53	1394545.98
	1	493496.25	1394807.48
Сектор 4.53	1	492710.06	1396417.55

Номер сектора	Обозначение характерных точек границ	Координаты МСК-34, зона 1	
		X	Y
Набс 161,20 м	2	492509.54	1396585.68
	3	492430.85	1396638.72
	4	492267.17	1396401.84
	5	492223.12	1396338.09
	6	492323.06	1396287.93
	7	492320.29	1396282.42
	8	492394.90	1396301.04
	9	492498.57	1396315.64
	10	492603.19	1396319.34
	11	492707.61	1396312.05
	12	492810.72	1396293.92
	13	492836.71	1396286.47
	1	492710.06	1396417.55
	Сектор 4.54 Набс 159,95 м	1	492061.42
2		491818.76	1396952.74
3		491567.19	1397024.79
4		491309.42	1397070.16
5		491048.36	1397088.38
6		490786.83	1397079.13
7		490527.63	1397042.68
8		490273.73	1396979.29
9		490027.82	1396889.68
10		489792.59	1396774.87
11		489570.68	1396636.06
12		489364.49	1396474.84
13		489176.30	1396292.89
14		489008.12	1396092.29
15		488861.84	1395875.16
16		488739.06	1395643.92
17		488641.13	1395401.11
18		488569.13	1395149.42
19		488523.81	1394891.56
20		488505.70	1394630.35
21		488514.99	1394368.67
22		488551.59	1394109.43
23		488615.06	1393855.46
24		488704.74	1393609.48
25		488819.65	1393374.23
26		488958.52	1393152.30
27		489119.84	1392946.13
28		489301.78	1392757.95
29		489334.42	1392730.60
30		489769.79	1393017.44
31		489642.50	1393124.09
32		489496.95	1393274.64
33		489367.91	1393439.57
34		489256.82	1393617.10
35		489164.90	1393805.28
36		489093.16	1394002.05

Номер сектора	Обозначение характерных точек границ	Координаты МСК-34, зона 1	
		X	Y
	37	489042.39	1394205.22
	38	489013.11	1394412.59
	39	489005.68	1394621.91
	40	489020.17	1394830.87
	41	489056.42	1395037.13
	42	489114.02	1395238.47
	43	489192.36	1395432.71
	44	489290.57	1395617.69
	45	489407.58	1395791.37
	46	489542.12	1395951.85
	47	489692.66	1396097.40
	48	489857.61	1396226.38
	49	490035.13	1396337.43
	50	490223.30	1396429.28
	51	490420.02	1396500.99
	52	490623.14	1396551.71
	53	490830.49	1396580.89
	54	491039.72	1396588.30
	55	491248.57	1396573.72
	56	491454.79	1396537.45
	57	491656.05	1396479.83
	58	491833.21	1396408.29
	59	491876.92	1396401.04
	60	491956.63	1396379.63
	61	491967.40	1396375.56
	62	492018.20	1396526.15
	63	492118.78	1396824.27
	1	492061.42	1396854.74
Сектор 4.55 Набс 163,81 м	1	489880.26	1392420.84
	2	489879.66	1392419.98
	3	489879.66	1392419.98
	4	489848.62	1392375.15
	5	489719.52	1392443.65
	6	489502.41	1392589.86
	7	489441.55	1392640.85
	1	489880.26	1392420.84
Сектор 4.56 Набс 164,06 м	1	490252.83	1392234.03
	2	490251.80	1392230.98
	3	490244.23	1392208.61
	4	490382.20	1392169.17
	1	490252.83	1392234.03
Сектор 4.57 Набс 164,32 м	1	493995.87	1394809.55
	2	493946.02	1394685.99
	3	493872.38	1394547.31
	4	493784.64	1394417.09
	5	493683.77	1394296.76
	6	493570.90	1394187.61
	7	493454.30	1394096.42
	8	493442.14	1394027.25

Номер сектора	Обозначение характерных точек границ	Координаты МСК-34, зона 1	
		X	Y
	9	493370.20	1393775.71
	10	493272.35	1393533.03
	11	493149.67	1393301.88
	12	493003.49	1393084.84
	13	492835.43	1392884.27
	14	492647.35	1392702.32
	15	492441.28	1392541.06
	16	492219.47	1392402.20
	17	491984.34	1392287.28
	18	491738.51	1392197.52
	19	491484.66	1392134.00
	20	491247.94	1392100.53
	21	491393.59	1391662.22
	22	490382.21	1392169.17
	23	490244.23	1392208.61
	24	490083.95	1391734.90
	25	490333.12	1391663.70
	26	490642.50	1391609.49
	27	490955.79	1391587.84
	28	491269.61	1391599.16
	29	491580.59	1391643.13
	30	491885.21	1391719.40
	31	492180.20	1391827.12
	32	492462.34	1391965.02
	33	492728.50	1392131.69
	34	492975.77	1392325.20
	35	493201.45	1392543.54
	36	493403.12	1392784.23
	37	493578.51	1393044.69
	38	493725.72	1393322.04
	39	493843.14	1393613.25
	40	493929.46	1393915.09
	41	493983.80	1394224.30
	42	494005.52	1394537.54
	1	493995.87	1394809.55
Сектор 4.58 Набс 166,20 м	1	493051.03	1396783.38
	2	492810.42	1396985.13
	3	492714.79	1397049.60
	4	492554.29	1396817.35
	5	492611.81	1396819.39
	6	492768.44	1396808.45
	7	492923.11	1396781.22
	8	493074.05	1396737.99
	9	493108.20	1396724.20
Сектор 4.59 Набс 164,32 м	1	493051.03	1396783.38
	1	492272.70	1397308.04
	2	491981.51	1397425.65
	3	491679.64	1397512.15
	4	491370.31	1397566.59

Номер сектора	Обозначение характерных точек границ	Координаты МСК-34, зона 1	
		X	Y
	5	491057.05	1397588.49
	6	490743.20	1397577.42
	7	490432.17	1397533.68
	8	490127.47	1397457.64
	9	489832.37	1397350.12
	10	489550.09	1397212.34
	11	489283.78	1397045.80
	12	489036.34	1396852.32
	13	488810.50	1396633.99
	14	488608.67	1396393.25
	15	488433.12	1396132.69
	16	488285.78	1395855.18
	17	488168.25	1395563.78
	18	488081.84	1395261.73
	19	488027.45	1394952.27
	20	488005.72	1394638.78
	21	488016.86	1394324.74
	22	488060.79	1394013.62
	23	488136.96	1393708.83
	24	488244.59	1393413.63
	25	488382.49	1393131.31
	26	488549.15	1392864.98
	27	488742.74	1392617.58
	28	488961.09	1392391.75
	29	489201.86	1392190.04
	30	489462.40	1392014.61
	31	489562.31	1391961.60
	32	489848.62	1392375.15
	33	489719.52	1392443.65
	34	489502.41	1392589.86
	35	489441.55	1392640.85
	36	489303.38	1392710.15
	37	489334.42	1392730.60
	38	489301.78	1392757.95
	39	489119.84	1392946.13
	40	488958.52	1393152.30
	41	488819.65	1393374.23
	42	488704.74	1393609.48
	43	488615.06	1393855.46
	44	488551.59	1394109.43
	45	488514.99	1394368.67
	46	488505.70	1394630.35
	47	488523.81	1394891.56
	48	488569.13	1395149.42
	49	488641.13	1395401.11
	50	488739.06	1395643.92
	51	488861.84	1395875.16
	52	489008.12	1396092.29
	53	489176.30	1396292.89

Номер сектора	Обозначение характерных точек границ	Координаты МСК-34, зона 1		
		X	Y	
	54	489364.49	1396474.84	
	55	489570.68	1396636.06	
	56	489792.59	1396774.87	
	57	490027.82	1396889.68	
	58	490273.73	1396979.29	
	59	490527.63	1397042.68	
	60	490786.83	1397079.13	
	61	491048.36	1397088.38	
	62	491309.42	1397070.16	
	63	491567.19	1397024.79	
	64	491818.76	1396952.74	
	65	492061.42	1396854.74	
	66	492118.78	1396824.27	
	67	492177.97	1396999.69	
	68	492280.61	1397303.83	
	1	492272.70	1397308.04	
	Сектор 4.60 Набс 168,68 м	1	494501.10	1394773.31
		2	494479.65	1395016.63
3		494441.34	1395257.84	
4		494386.30	1395495.78	
5		494314.78	1395729.36	
6		494227.15	1395957.34	
7		494123.84	1396178.67	
8		494005.28	1396392.29	
9		493872.20	1396597.13	
10		493725.09	1396792.14	
11		493564.75	1396976.47	
12		493392.02	1397149.19	
13		493207.56	1397309.37	
14		493012.47	1397456.35	
15		493001.07	1397463.75	
16		492835.72	1397224.54	
17		492714.79	1397049.60	
18		492810.42	1396985.13	
19		493051.03	1396783.38	
20		493108.20	1396724.20	
21		493219.65	1396679.19	
22		493358.32	1396605.51	
23		493488.52	1396517.74	
24		493608.83	1396416.86	
25		493717.93	1396303.93	
26		493814.65	1396180.25	
27		493897.90	1396047.11	
28		493966.78	1395906.01	
29		494020.53	1395758.48	
30		494058.56	1395606.17	
31		494080.49	1395450.71	
32		494086.03	1395293.79	
33		494075.15	1395137.16	

Номер сектора	Обозначение характерных точек границ	Координаты МСК-34, зона 1	
		X	Y
	34	494047.95	1394982.53
	35	494004.76	1394831.60
	36	493995.87	1394809.55
	37	494005.52	1394537.54
	38	493983.80	1394224.30
	39	493929.46	1393915.09
	40	493843.14	1393613.25
	41	493725.72	1393322.04
	42	493578.51	1393044.69
	43	493403.12	1392784.23
	44	493201.45	1392543.54
	45	492975.77	1392325.20
	46	492728.50	1392131.69
	47	492462.34	1391965.02
	48	492180.20	1391827.12
	49	491885.21	1391719.40
	50	491580.59	1391643.13
	51	491269.61	1391599.16
	52	490955.79	1391587.84
	53	490642.50	1391609.49
	54	490333.12	1391663.70
	55	490083.95	1391734.90
	56	489923.39	1391260.21
	57	490102.63	1391205.63
	58	490340.79	1391150.91
	59	490582.14	1391112.94
	60	490825.54	1391091.87
	61	491069.81	1391087.85
	62	491313.77	1391100.94
	63	491556.22	1391130.96
	64	491796.03	1391177.82
	65	492031.95	1391241.26
	66	492262.89	1391321.07
	67	492487.66	1391416.75
	68	492705.25	1391527.87
	69	492914.53	1391653.92
	70	493114.47	1391794.24
	71	493304.22	1391948.10
	72	493482.68	1392114.88
	73	493649.15	1392293.70
	74	493802.76	1392483.63
	75	493942.68	1392683.86
	76	494068.37	1392893.35
	77	494179.10	1393111.07
	78	494274.37	1393335.96
	79	494353.74	1393566.99
	80	494416.77	1393802.93
	81	494463.21	1394042.71
	82	494492.86	1394285.17

Номер сектора	Обозначение характерных точек границ	Координаты МСК-34, зона 1	
		X	Y
	83	494505.50	1394529.10
	1	494501.10	1394773.31
Сектор 4.61 Набс 168,68 м	1	492372.43	1397811.01
	2	492144.30	1397898.57
	3	491910.66	1397969.93
	4	491672.56	1398024.86
	5	491431.26	1398063.04
	6	491187.88	1398084.36
	7	490943.60	1398088.58
	8	490699.63	1398075.74
	9	490457.13	1398045.93
	10	490217.26	1397999.28
	11	489981.26	1397936.03
	12	489750.22	1397856.39
	13	489525.33	1397760.88
	14	489307.62	1397649.89
	15	489098.21	1397523.92
	16	488898.12	1397383.67
	17	488708.22	1397229.85
	18	488529.60	1397063.07
	19	488362.99	1396884.23
	20	488209.23	1396694.24
	21	488069.17	1396493.93
	22	487943.34	1396284.33
	23	487832.50	1396066.46
	24	487737.12	1395841.41
	25	487657.66	1395610.19
	26	487594.56	1395374.05
	27	487548.07	1395134.05
	28	487518.39	1394891.36
	29	487505.73	1394647.21
	30	487510.15	1394402.78
	31	487531.62	1394159.23
	32	487570.00	1393917.80
	33	487625.10	1393679.66
	34	487696.71	1393445.90
	35	487784.45	1393217.76
	36	487887.88	1392996.27
	37	488006.57	1392782.55
	38	488139.79	1392577.63
	39	488287.05	1392382.57
	40	488447.54	1392198.21
	41	488620.42	1392025.51
	42	488805.03	1391865.38
	43	489000.27	1391718.45
	44	489205.31	1391585.50
	45	489275.22	1391546.83
	46	489562.31	1391961.60
	47	489462.40	1392014.61

Номер сектора	Обозначение характерных точек границ	Координаты МСК-34, зона 1	
		X	Y
	48	489201.86	1392190.04
	49	488961.09	1392391.75
	50	488742.74	1392617.58
	51	488549.15	1392864.98
	52	488382.49	1393131.31
	53	488244.59	1393413.63
	54	488136.96	1393708.83
	55	488060.79	1394013.62
	56	488016.86	1394324.74
	57	488005.72	1394638.78
	58	488027.45	1394952.27
	59	488081.84	1395261.73
	60	488168.25	1395563.78
	61	488285.78	1395855.18
	62	488433.12	1396132.69
	63	488608.67	1396393.25
	64	488810.50	1396633.99
	65	489036.34	1396852.32
	66	489283.78	1397045.80
	67	489550.09	1397212.34
	68	489832.37	1397350.12
	69	490127.47	1397457.64
	70	490432.17	1397533.68
	71	490743.20	1397577.42
	72	491057.05	1397588.49
	73	491370.31	1397566.59
	74	491679.64	1397512.15
	75	491981.51	1397425.65
	76	492272.70	1397308.04
	77	492280.62	1397303.83
	78	492337.79	1397473.21
	79	492441.03	1397779.03
	1	492372.43	1397811.01
Сектор 4.62 Набс 173,04 м	1	495000.45	1394799.74
	2	494975.95	1395077.81
	3	494932.16	1395353.47
	4	494869.28	1395625.39
	5	494787.54	1395892.33
	6	494687.40	1396152.86
	7	494569.34	1396405.82
	8	494433.86	1396649.95
	9	494281.77	1396884.04
	10	494113.66	1397106.91
	11	493930.43	1397317.58
	12	493733.03	1397514.98
	13	493522.24	1397698.03
	14	493299.29	1397866.05
	15	493065.12	1398018.11
	16	492820.88	1398153.43

Номер сектора	Обозначение характерных точек границ	Координаты МСК-34, зона 1	
		X	Y
	17	492567.84	1398271.40
	18	492307.14	1398371.49
	19	492040.12	1398453.07
	20	491768.01	1398515.87
	21	491492.24	1398559.51
	22	491214.10	1398583.89
	23	490934.93	1398588.74
	24	490656.09	1398574.06
	25	490378.95	1398540.05
	26	490104.81	1398486.72
	27	489835.09	1398414.48
	28	489571.03	1398323.45
	29	489314.01	1398214.29
	30	489065.19	1398087.46
	31	488825.85	1397943.53
	32	488597.16	1397783.22
	33	488380.12	1397607.43
	34	488175.98	1397416.83
	35	487985.54	1397212.43
	36	487809.81	1396995.30
	37	487649.73	1396766.36
	38	487505.92	1396526.79
	39	487379.23	1396277.78
	40	487270.22	1396020.57
	41	487179.40	1395756.29
	42	487107.27	1395486.39
	43	487054.14	1395212.08
	44	487020.22	1394934.70
	45	487005.75	1394655.65
	46	487010.80	1394376.26
	47	487035.35	1394097.90
	48	487079.20	1393821.96
	49	487142.18	1393549.78
	50	487224.04	1393282.59
	51	487324.32	1393021.85
	52	487442.53	1392768.71
	53	487578.19	1392524.43
	54	487730.45	1392290.23
	55	487898.76	1392067.29
	56	488082.19	1391856.59
	57	488279.78	1391659.21
	58	488490.77	1391476.21
	59	488713.91	1391308.27
	60	488948.26	1391156.36
	61	488989.29	1391133.67
	62	489275.22	1391546.83
	63	489205.31	1391585.50
	64	489000.27	1391718.45
	65	488805.03	1391865.38

Номер сектора	Обозначение характерных точек границ	Координаты МСК-34, зона 1	
		X	Y
	66	488620.42	1392025.51
	67	488447.54	1392198.21
	68	488287.05	1392382.57
	69	488139.79	1392577.63
	70	488006.57	1392782.55
	71	487887.88	1392996.27
	72	487784.45	1393217.76
	73	487696.71	1393445.90
	74	487625.10	1393679.66
	75	487570.00	1393917.80
	76	487531.62	1394159.23
	77	487510.15	1394402.78
	78	487505.73	1394647.21
	79	487518.39	1394891.36
	80	487548.07	1395134.05
	81	487594.56	1395374.05
	82	487657.66	1395610.19
	83	487737.12	1395841.41
	84	487832.50	1396066.46
	85	487943.34	1396284.33
	86	488069.17	1396493.93
	87	488209.23	1396694.24
	88	488362.99	1396884.23
	89	488529.60	1397063.07
	90	488708.22	1397229.85
	91	488898.12	1397383.67
	92	489098.21	1397523.92
	93	489307.62	1397649.89
	94	489525.33	1397760.88
	95	489750.22	1397856.39
	96	489981.26	1397936.03
	97	490217.26	1397999.28
	98	490457.13	1398045.93
	99	490699.63	1398075.74
	100	490943.60	1398088.58
	101	491187.88	1398084.36
	102	491431.26	1398063.04
	103	491672.56	1398024.86
	104	491910.66	1397969.93
	105	492144.30	1397898.57
	106	492372.43	1397811.01
	107	492441.03	1397779.03
	108	492497.65	1397946.72
	109	492694.86	1397872.34
	110	492914.85	1397763.66
	111	493120.05	1397635.86
	112	493001.07	1397463.75
	113	493012.47	1397456.35
	114	493207.56	1397309.37

Номер сектора	Обозначение характерных точек границ	Координаты МСК-34, зона 1	
		X	Y
	115	493392.02	1397149.19
	116	493564.75	1396976.47
	117	493725.09	1396792.14
	118	493872.20	1396597.13
	119	494005.28	1396392.29
	120	494123.84	1396178.67
	121	494227.15	1395957.34
	122	494314.78	1395729.36
	123	494386.30	1395495.78
	124	494441.34	1395257.84
	125	494479.65	1395016.63
	126	494501.10	1394773.31
	127	494505.50	1394529.10
	128	494492.86	1394285.17
	129	494463.21	1394042.71
	130	494416.77	1393802.93
	131	494353.74	1393566.99
	132	494274.37	1393335.96
	133	494179.10	1393111.07
	134	494068.37	1392893.35
	135	493942.68	1392683.86
	136	493802.76	1392483.63
	137	493649.15	1392293.70
	138	493482.68	1392114.88
	139	493304.22	1391948.10
	140	493114.47	1391794.24
	141	492914.53	1391653.92
	142	492705.25	1391527.87
	143	492487.66	1391416.75
	144	492262.89	1391321.07
	145	492031.95	1391241.26
	146	491796.03	1391177.82
	147	491556.22	1391130.96
	148	491313.77	1391100.94
	149	491069.81	1391087.85
	150	490825.54	1391091.87
	151	490582.14	1391112.94
	152	490340.79	1391150.91
	153	490102.63	1391205.63
	154	489923.39	1391260.21
	155	489763.16	1390786.37
	156	489973.80	1390722.26
	157	490245.99	1390659.72
	158	490521.82	1390616.38
	159	490799.99	1390592.30
	160	491079.16	1390587.72
	161	491357.97	1390602.71
	162	491635.05	1390637.02
	163	491909.12	1390690.60

Номер сектора	Обозначение характерных точек границ	Координаты МСК-34, зона 1	
		X	Y
	164	492178.73	1390763.12
	165	492442.66	1390854.35
	166	492699.53	1390963.72
	167	492948.19	1391090.71
	168	493187.35	1391234.79
	169	493415.85	1391395.18
	170	493632.69	1391571.01
	171	493836.64	1391761.63
	172	494026.87	1391965.99
	173	494202.41	1392183.06
	174	494362.31	1392411.88
	175	494505.95	1392651.29
	176	494632.48	1392900.12
	177	494741.36	1393157.12
	178	494832.06	1393421.15
	179	494904.09	1393690.79
	180	494957.16	1393964.81
	181	494991.04	1394241.90
	182	495005.49	1394520.65
	1	495000.45	1394799.74
Сектор 4.63 Набс 177,41 м	1	495499.81	1394826.17
	2	495472.25	1395138.99
	3	495422.99	1395449.09
	4	495352.25	1395754.98
	5	495260.31	1396055.29
	6	495147.66	1396348.38
	7	495014.85	1396632.94
	8	494862.45	1396907.58
	9	494691.37	1397170.93
	10	494502.25	1397421.66
	11	494296.13	1397658.68
	12	494074.07	1397880.76
	13	493836.95	1398086.70
	14	493586.14	1398275.73
	15	493322.71	1398446.80
	16	493047.96	1398599.05
	17	492763.30	1398731.79
	18	492470.01	1398844.41
	19	492169.63	1398936.19
	20	491863.51	1399006.86
	21	491553.27	1399056.02
	22	491240.36	1399083.45
	23	490926.29	1399088.93
	24	490612.61	1399072.44
	25	490300.82	1399034.17
	26	489992.40	1398974.20
	27	489688.96	1398892.95
	28	489391.89	1398790.57
	29	489102.73	1398667.77

Номер сектора	Обозначение характерных точек границ	Координаты МСК-34, зона 1	
		X	Y
	30	488822.79	1398525.07
	31	488553.52	1398363.17
	32	488296.23	1398182.82
	33	488052.05	1397985.07
	34	487822.37	1397770.64
	35	487608.12	1397540.66
	36	487410.41	1397296.38
	37	487230.31	1397038.81
	38	487068.50	1396769.28
	39	486925.97	1396489.14
	40	486803.32	1396199.74
	41	486701.14	1395902.40
	42	486619.99	1395598.74
	43	486560.21	1395290.12
	44	486522.05	1394978.04
	45	486505.77	1394664.08
	46	486511.45	1394349.75
	47	486539.07	1394036.56
	48	486588.41	1393726.10
	49	486659.27	1393419.87
	50	486751.37	1393119.26
	51	486864.19	1392825.89
	52	486997.19	1392541.11
	53	487149.82	1392266.28
	54	487321.13	1392002.79
	55	487510.49	1391751.98
	56	487716.86	1391514.91
	57	487939.17	1391292.86
	58	488176.54	1391086.99
	59	488427.59	1390898.07
	60	488691.24	1390727.18
	61	488703.39	1390720.46
	62	488989.29	1391133.67
	63	488948.26	1391156.36
	64	488713.91	1391308.27
	65	488490.77	1391476.21
	66	488279.78	1391659.21
	67	488082.19	1391856.59
	68	487898.76	1392067.29
	69	487730.45	1392290.23
	70	487578.19	1392524.43
	71	487442.53	1392768.71
	72	487324.32	1393021.85
	73	487224.04	1393282.59
	74	487142.18	1393549.78
	75	487079.20	1393821.96
	76	487035.35	1394097.90
	77	487010.80	1394376.26
	78	487005.75	1394655.65

Номер сектора	Обозначение характерных точек границ	Координаты МСК-34, зона 1	
		X	Y
	79	487020.22	1394934.70
	80	487054.14	1395212.08
	81	487107.27	1395486.39
	82	487179.40	1395756.29
	83	487270.22	1396020.57
	84	487379.23	1396277.78
	85	487505.92	1396526.79
	86	487649.73	1396766.36
	87	487809.81	1396995.30
	88	487985.54	1397212.43
	89	488175.98	1397416.83
	90	488380.12	1397607.43
	91	488597.16	1397783.22
	92	488825.85	1397943.53
	93	489065.19	1398087.46
	94	489314.01	1398214.29
	95	489571.03	1398323.45
	96	489835.09	1398414.48
	97	490104.81	1398486.72
	98	490378.95	1398540.05
	99	490656.09	1398574.06
	100	490934.93	1398588.74
	101	491214.10	1398583.89
	102	491492.24	1398559.51
	103	491768.01	1398515.87
	104	492040.12	1398453.07
	105	492307.14	1398371.49
	106	492567.84	1398271.40
	107	492820.88	1398153.43
	108	493065.12	1398018.11
	109	493299.29	1397866.05
	110	493522.24	1397698.03
	111	493733.03	1397514.98
	112	493930.43	1397317.58
	113	494113.66	1397106.91
	114	494281.77	1396884.04
	115	494433.86	1396649.95
	116	494569.34	1396405.82
	117	494687.40	1396152.86
	118	494787.54	1395892.33
	119	494869.28	1395625.39
	120	494932.16	1395353.47
	121	494975.95	1395077.81
	122	495000.45	1394799.74
	123	495005.49	1394520.65
	124	494991.04	1394241.90
	125	494957.16	1393964.81
	126	494904.09	1393690.79
	127	494832.06	1393421.15

Номер сектора	Обозначение характерных точек границ	Координаты МСК-34, зона 1	
		X	Y
	128	494741.36	1393157.12
	129	494632.48	1392900.12
	130	494505.95	1392651.29
	131	494362.31	1392411.88
	132	494202.41	1392183.06
	133	494026.87	1391965.99
	134	493836.64	1391761.63
	135	493632.69	1391571.01
	136	493415.85	1391395.18
	137	493187.35	1391234.79
	138	492948.19	1391090.71
	139	492699.53	1390963.72
	140	492442.66	1390854.35
	141	492178.73	1390763.12
	142	491909.12	1390690.60
	143	491635.05	1390637.02
	144	491357.97	1390602.71
	145	491079.16	1390587.72
	146	490799.99	1390592.30
	147	490521.82	1390616.38
	148	490245.99	1390659.72
	149	489973.80	1390722.26
	150	489763.16	1390786.37
	151	489602.97	1390312.50
	152	489845.02	1390238.86
	153	490151.23	1390168.53
	154	490461.54	1390119.76
	155	490774.49	1390092.69
	156	491088.56	1390087.58
	157	491402.21	1390104.43
	158	491713.93	1390143.09
	159	492022.24	1390203.39
	160	492325.55	1390284.98
	161	492622.46	1390387.64
	162	492911.43	1390510.69
	163	493191.16	1390653.59
	164	493460.21	1390815.66
	165	493717.25	1390996.12
	166	493961.19	1391193.93
	167	494190.61	1391408.39
	168	494404.61	1391638.31
	169	494602.08	1391882.51
	170	494781.95	1392139.93
	171	494943.54	1392409.27
	172	495085.87	1392689.18
	173	495208.35	1392978.30
	174	495310.38	1393275.33
	175	495391.41	1393578.65
	176	495451.11	1393886.91

Номер сектора	Обозначение характерных точек границ	Координаты МСК-34, зона 1	
		X	Y
	177	495489.22	1394198.63
	178	495505.48	1394512.21
	1	495499.81	1394826.17
Сектор 4.64 Набс 181,77 м	1	495999.17	1394852.59
	2	495968.55	1395200.16
	3	495913.83	1395544.70
	4	495835.23	1395884.57
	5	495733.08	1396218.22
	6	495607.92	1396543.88
	7	495460.37	1396860.06
	8	495291.05	1397165.21
	9	495100.98	1397457.82
	10	494890.86	1397736.39
	11	494661.86	1397999.75
	12	494415.14	1398246.49
	13	494151.68	1398475.36
	14	493873.02	1398685.38
	15	493580.34	1398875.47
	16	493275.07	1399044.70
	17	492958.79	1399192.18
	18	492632.93	1399317.34
	19	492299.18	1399419.34
	20	491959.06	1399497.90
	21	491614.35	1399552.51
	22	491266.67	1399583.02
	23	490917.71	1399589.14
	24	490569.16	1399570.85
	25	490222.73	1399528.35
	26	489880.03	1399461.75
	27	489542.87	1399371.46
	28	489212.78	1399257.72
	29	488891.48	1399121.30
	30	488580.42	1398962.76
	31	488281.22	1398782.85
	32	487995.33	1398582.50
	33	487724.00	1398362.75
	34	487468.79	1398124.46
	35	487230.72	1397868.96
	36	487011.02	1397597.52
	37	486810.89	1397311.32
	38	486631.10	1397011.83
	39	486472.72	1396700.52
	40	486336.42	1396378.95
	41	486222.88	1396048.55
	42	486132.71	1395711.12
	43	486066.28	1395368.18
	44	486023.88	1395021.39
	45	486005.79	1394672.51
	46	486012.11	1394323.22

Номер сектора	Обозначение характерных точек границ	Координаты МСК-34, зона 1	
		X	Y
	47	486042.79	1393975.20
	48	486097.62	1393630.22
	49	486176.36	1393289.94
	50	486278.70	1392955.90
	51	486404.07	1392629.92
	52	486551.86	1392313.45
	53	486721.46	1392008.07
	54	486911.82	1391715.29
	55	487122.23	1391436.60
	56	487351.55	1391173.22
	57	487598.57	1390926.47
	58	487862.34	1390697.69
	59	488141.30	1390487.82
	60	488418.27	1390308.28
	61	488703.39	1390720.46
	62	488691.24	1390727.18
	63	488427.59	1390898.07
	64	488176.54	1391086.99
	65	487939.17	1391292.86
	66	487716.86	1391514.91
	67	487510.49	1391751.98
	68	487321.13	1392002.79
	69	487149.82	1392266.28
	70	486997.19	1392541.11
	71	486864.19	1392825.89
	72	486751.37	1393119.26
	73	486659.27	1393419.87
	74	486588.41	1393726.10
	75	486539.07	1394036.56
	76	486511.45	1394349.75
	77	486505.77	1394664.08
	78	486522.05	1394978.04
	79	486560.21	1395290.12
	80	486619.99	1395598.74
	81	486701.14	1395902.40
	82	486803.32	1396199.74
	83	486925.97	1396489.14
	84	487068.50	1396769.28
	85	487230.31	1397038.81
	86	487410.41	1397296.38
	87	487608.12	1397540.66
	88	487822.37	1397770.64
	89	488052.05	1397985.07
	90	488296.23	1398182.82
	91	488553.52	1398363.17
	92	488822.79	1398525.07
	93	489102.73	1398667.77
	94	489391.89	1398790.57
	95	489688.96	1398892.95

Номер сектора	Обозначение характерных точек границ	Координаты МСК-34, зона 1	
		X	Y
	96	489992.40	1398974.20
	97	490300.82	1399034.17
	98	490612.61	1399072.44
	99	490926.29	1399088.93
	100	491240.36	1399083.45
	101	491553.27	1399056.02
	102	491863.51	1399006.86
	103	492169.63	1398936.19
	104	492470.01	1398844.41
	105	492763.30	1398731.79
	106	493047.96	1398599.05
	107	493322.71	1398446.80
	108	493586.14	1398275.73
	109	493836.95	1398086.70
	110	494074.07	1397880.76
	111	494296.13	1397658.68
	112	494502.25	1397421.66
	113	494691.37	1397170.93
	114	494862.45	1396907.58
	115	495014.85	1396632.94
	116	495147.66	1396348.38
	117	495260.31	1396055.29
	118	495352.25	1395754.98
	119	495422.99	1395449.09
	120	495472.25	1395138.99
	121	495499.81	1394826.17
	122	495505.48	1394512.21
	123	495489.22	1394198.63
	124	495451.11	1393886.91
	125	495391.41	1393578.65
	126	495310.38	1393275.33
	127	495208.35	1392978.30
	128	495085.87	1392689.18
	129	494943.54	1392409.27
	130	494781.95	1392139.93
	131	494602.08	1391882.51
	132	494404.61	1391638.31
	133	494190.61	1391408.39
	134	493961.19	1391193.93
	135	493717.25	1390996.12
	136	493460.21	1390815.66
	137	493191.16	1390653.59
	138	492911.43	1390510.69
	139	492622.46	1390387.64
	140	492325.55	1390284.98
	141	492022.24	1390203.39
	142	491713.93	1390143.09
	143	491402.21	1390104.43
	144	491088.56	1390087.58

Номер сектора	Обозначение характерных точек границ	Координаты МСК-34, зона 1	
		X	Y
	145	490774.49	1390092.69
	146	490461.54	1390119.76
	147	490151.23	1390168.53
	148	489845.02	1390238.86
	149	489602.97	1390312.50
	150	489442.82	1389838.59
	151	489716.27	1389755.39
	152	490056.52	1389677.27
	153	490401.31	1389623.11
	154	490749.03	1389593.07
	155	491098.00	1389587.41
	156	491446.50	1389606.17
	157	491792.84	1389649.12
	158	492135.41	1389716.15
	159	492472.41	1389806.83
	160	492802.30	1389920.92
	161	493123.37	1390057.65
	162	493434.17	1390216.47
	163	493733.10	1390396.57
	164	494018.68	1390597.06
	165	494289.71	1390816.90
	166	494544.61	1391055.17
	167	494782.37	1391310.64
	168	495001.77	1391581.96
	169	495201.61	1391867.98
	170	495381.14	1392167.24
	171	495539.27	1392478.25
	172	495675.35	1392799.50
	173	495788.71	1393129.51
	174	495878.73	1393466.53
	175	495945.06	1393809.02
	176	495987.40	1394155.36
	177	496005.46	1394503.77
	1	495999.17	1394852.59
Сектор 4.65 Набс 186,13 м	1	496498.53	1394879.02
	2	496464.85	1395261.32
	3	496404.66	1395640.30
	4	496318.21	1396014.14
	5	496205.86	1396381.15
	6	496068.20	1396739.35
	7	495905.91	1397087.14
	8	495719.67	1397422.80
	9	495510.60	1397744.68
	10	495279.49	1398051.13
	11	495027.60	1398340.81
	12	494756.23	1398612.23
	13	494466.45	1398864.00
	14	494159.93	1399095.04
	15	493838.00	1399304.16

Номер сектора	Обозначение характерных точек границ	Координаты МСК-34, зона 1	
		X	Y
	16	493502.22	1399490.30
	17	493154.33	1399652.56
	18	492795.89	1399790.27
	19	492428.77	1399902.51
	20	492054.64	1399988.91
	21	491675.47	1400049.02
	22	491293.03	1400082.61
	23	490909.17	1400089.38
	24	490525.76	1400069.25
	25	490144.68	1400022.54
	26	489767.71	1399949.30
	27	489396.82	1399850.02
	28	489033.71	1399724.92
	29	488680.27	1399574.85
	30	488338.09	1399400.47
	31	488008.95	1399202.61
	32	487694.46	1398982.21
	33	487395.98	1398740.48
	34	487115.23	1398478.37
	35	486853.33	1398197.30
	36	486611.65	1397898.69
	37	486391.50	1397583.86
	38	486193.70	1397254.39
	39	486019.47	1396911.94
	40	485869.54	1396558.18
	41	485744.63	1396194.71
	42	485645.44	1395823.51
	43	485572.36	1395446.25
	44	485525.71	1395064.74
	45	485505.81	1394680.94
	46	485512.76	1394296.69
	47	485546.52	1393913.83
	48	485606.84	1393534.32
	49	485693.46	1393159.99
	50	485806.04	1392792.52
	51	485943.96	1392433.91
	52	486106.54	1392085.78
	53	486293.11	1391749.83
	54	486502.53	1391427.76
	55	486734.00	1391121.17
	56	486986.26	1390831.44
	57	487258.01	1390560.02
	58	487548.16	1390308.37
	59	487855.03	1390077.49
	60	488133.74	1389896.88
	61	488418.27	1390308.28
	62	488141.30	1390487.82
	63	487862.34	1390697.69
	64	487598.57	1390926.47

Номер сектора	Обозначение характерных точек границ	Координаты МСК-34, зона 1	
		X	Y
	65	487351.55	1391173.22
	66	487122.23	1391436.60
	67	486911.82	1391715.29
	68	486721.46	1392008.07
	69	486551.86	1392313.45
	70	486404.07	1392629.92
	71	486278.70	1392955.90
	72	486176.36	1393289.94
	73	486097.62	1393630.22
	74	486042.79	1393975.20
	75	486012.11	1394323.22
	76	486005.79	1394672.51
	77	486023.88	1395021.39
	78	486066.28	1395368.18
	79	486132.71	1395711.12
	80	486222.88	1396048.55
	81	486336.42	1396378.95
	82	486472.72	1396700.52
	83	486631.10	1397011.83
	84	486810.89	1397311.32
	85	487011.02	1397597.52
	86	487230.72	1397868.96
	87	487468.79	1398124.46
	88	487724.00	1398362.75
	89	487995.33	1398582.50
	90	488281.22	1398782.85
	91	488580.42	1398962.76
	92	488891.48	1399121.30
	93	489212.78	1399257.72
	94	489542.87	1399371.46
	95	489880.03	1399461.75
	96	490222.73	1399528.35
	97	490569.16	1399570.85
	98	490917.71	1399589.14
	99	491266.67	1399583.02
	100	491614.35	1399552.51
	101	491959.06	1399497.90
	102	492299.18	1399419.34
	103	492632.93	1399317.34
	104	492958.79	1399192.18
	105	493275.07	1399044.70
	106	493580.34	1398875.47
	107	493873.02	1398685.38
	108	494151.68	1398475.36
	109	494415.14	1398246.49
	110	494661.86	1397999.75
	111	494890.86	1397736.39
	112	495100.98	1397457.82
	113	495291.05	1397165.21

Номер сектора	Обозначение характерных точек границ	Координаты МСК-34, зона 1	
		X	Y
	114	495460.37	1396860.06
	115	495607.92	1396543.88
	116	495733.08	1396218.22
	117	495835.23	1395884.57
	118	495913.83	1395544.70
	119	495968.55	1395200.16
	120	495999.17	1394852.59
	121	496005.46	1394503.77
	122	495987.40	1394155.36
	123	495945.06	1393809.02
	124	495878.73	1393466.53
	125	495788.71	1393129.51
	126	495675.35	1392799.50
	127	495539.27	1392478.25
	128	495381.14	1392167.24
	129	495201.61	1391867.98
	130	495001.77	1391581.96
	131	494782.37	1391310.64
	132	494544.61	1391055.17
	133	494289.71	1390816.90
	134	494018.68	1390597.06
	135	493733.10	1390396.57
	136	493434.17	1390216.47
	137	493123.37	1390057.65
	138	492802.30	1389920.92
	139	492472.41	1389806.83
	140	492135.41	1389716.15
	141	491792.84	1389649.12
	142	491446.50	1389606.17
	143	491098.00	1389587.41
	144	490749.03	1389593.07
	145	490401.31	1389623.11
	146	490056.52	1389677.27
	147	489716.27	1389755.39
	148	489442.82	1389838.59
	149	489282.71	1389364.65
	150	489587.57	1389271.92
	151	489961.85	1389186.01
	152	490341.12	1389126.47
	153	490723.62	1389093.41
	154	491107.48	1389087.23
	155	491490.83	1389107.90
	156	491871.80	1389155.18
	157	492248.62	1389228.90
	158	492619.31	1389328.68
	159	492982.18	1389454.22
	160	493335.35	1389604.64
	161	493677.21	1389779.33
	162	494006.01	1389977.46

Номер сектора	Обозначение характерных точек границ	Координаты МСК-34, зона 1	
		X	Y
	163	494320.14	1390198.03
	164	494618.26	1390439.86
	165	494898.63	1390701.97
	166	495160.15	1390982.97
	167	495401.47	1391281.44
	168	495621.28	1391596.07
	169	495818.75	1391925.25
	170	495992.68	1392267.36
	171	496142.36	1392620.70
	172	496267.04	1392983.70
	173	496366.06	1393354.41
	174	496439.01	1393731.14
	175	496485.58	1394112.09
	176	496505.45	1394495.33
	1	496498.53	1394879.02
Сектор 4.66 Набс 190,50 м	1	496997.89	1394905.44
	2	496961.15	1395322.48
	3	496895.50	1395735.89
	4	496801.20	1396143.71
	5	496678.64	1396544.07
	6	496528.48	1396934.82
	7	496351.45	1397314.22
	8	496148.29	1397680.40
	9	495920.24	1398031.51
	10	495668.14	1398365.83
	11	495393.37	1398681.84
	12	495097.35	1398977.95
	13	494781.24	1399252.59
	14	494446.88	1399504.66
	15	494095.69	1399732.81
	16	493729.40	1399935.90
	17	493349.90	1400112.94
	18	492958.89	1400263.21
	19	492558.40	1400385.63
	20	492150.27	1400479.97
	21	491736.63	1400545.54
	22	491319.43	1400582.22
	23	490900.67	1400589.60
	24	490482.41	1400567.72
	25	490066.68	1400516.75
	26	489655.43	1400436.89
	27	489250.81	1400328.61
	28	488854.68	1400192.13
	29	488469.09	1400028.47
	30	488095.79	1399838.26
	31	487736.71	1399622.39
	32	487393.62	1399381.96
	33	487067.98	1399118.26
	34	486761.69	1398832.32

Номер сектора	Обозначение характерных точек границ	Координаты МСК-34, зона 1	
		X	Y
	35	486475.97	1398525.67
	36	486212.30	1398199.92
	37	485972.11	1397856.45
	38	485756.32	1397497.00
	39	485566.23	1397123.39
	40	485402.66	1396737.44
	41	485266.39	1396340.91
	42	485158.16	1395935.92
	43	485078.43	1395524.33
	44	485027.54	1395108.10
	45	485005.83	1394689.37
	46	485013.41	1394270.15
	47	485050.24	1393852.45
	48	485116.05	1393438.40
	49	485210.56	1393029.99
	50	485333.38	1392629.10
	51	485483.85	1392237.86
	52	485661.23	1391858.06
	53	485864.78	1391491.54
	54	486093.25	1391140.17
	55	486345.78	1390805.72
	56	486621.00	1390489.62
	57	486917.46	1390193.52
	58	487234.02	1389919.00
	59	487568.80	1389667.14
	60	487849.23	1389485.40
	61	488133.74	1389896.88
	62	487855.03	1390077.49
	63	487548.16	1390308.37
	64	487258.01	1390560.02
	65	486986.26	1390831.44
	66	486734.00	1391121.17
	67	486502.53	1391427.76
	68	486293.11	1391749.83
	69	486106.54	1392085.78
	70	485943.96	1392433.91
	71	485806.04	1392792.52
	72	485693.46	1393159.99
	73	485606.84	1393534.32
	74	485546.52	1393913.83
	75	485512.76	1394296.69
	76	485505.81	1394680.94
	77	485525.71	1395064.74
	78	485572.36	1395446.25
	79	485645.44	1395823.51
	80	485744.63	1396194.71
	81	485869.54	1396558.18
	82	486019.47	1396911.94
	83	486193.70	1397254.39

Номер сектора	Обозначение характерных точек границ	Координаты МСК-34, зона 1	
		X	Y
	84	486391.50	1397583.86
	85	486611.65	1397898.69
	86	486853.33	1398197.30
	87	487115.23	1398478.37
	88	487395.98	1398740.48
	89	487694.46	1398982.21
	90	488008.95	1399202.61
	91	488338.09	1399400.47
	92	488680.27	1399574.85
	93	489033.71	1399724.92
	94	489396.82	1399850.02
	95	489767.71	1399949.30
	96	490144.68	1400022.54
	97	490525.76	1400069.25
	98	490909.17	1400089.38
	99	491293.03	1400082.61
	100	491675.47	1400049.02
	101	492054.64	1399988.91
	102	492428.77	1399902.51
	103	492795.89	1399790.27
	104	493154.33	1399652.56
	105	493502.22	1399490.30
	106	493838.00	1399304.16
	107	494159.93	1399095.04
	108	494466.45	1398864.00
	109	494756.23	1398612.23
	110	495027.60	1398340.81
	111	495279.49	1398051.13
	112	495510.60	1397744.68
	113	495719.67	1397422.80
	114	495905.91	1397087.14
	115	496068.20	1396739.35
	116	496205.86	1396381.15
	117	496318.21	1396014.14
	118	496404.66	1395640.30
	119	496464.85	1395261.32
	120	496498.53	1394879.02
	121	496505.45	1394495.33
	122	496485.58	1394112.09
	123	496439.01	1393731.14
	124	496366.06	1393354.41
	125	496267.04	1392983.70
	126	496142.36	1392620.70
	127	495992.68	1392267.36
	128	495818.75	1391925.25
	129	495621.28	1391596.07
	130	495401.47	1391281.44
	131	495160.15	1390982.97
	132	494898.63	1390701.97

Номер сектора	Обозначение характерных точек границы	Координаты МСК-34, зона 1	
		X	Y
	133	494618.26	1390439.86
	134	494320.14	1390198.03
	135	494006.01	1389977.46
	136	493677.21	1389779.33
	137	493335.35	1389604.64
	138	492982.18	1389454.22
	139	492619.31	1389328.68
	140	492248.62	1389228.90
	141	491871.80	1389155.18
	142	491490.83	1389107.90
	143	491107.48	1389087.23
	144	490723.62	1389093.41
	145	490341.12	1389126.47
	146	489961.85	1389186.01
	147	489587.57	1389271.92
	148	489282.71	1389364.65
	149	489122.63	1388890.67
	150	489458.90	1388788.41
	151	489867.22	1388694.72
	152	490280.98	1388629.76
	153	490698.25	1388593.78
	154	491117.00	1388587.03
	155	491535.20	1388609.61
	156	491950.81	1388661.18
	157	492361.88	1388741.69
	158	492766.25	1388850.53
	159	493162.10	1388987.51
	160	493547.36	1389151.63
	161	493920.28	1389342.24
	162	494278.96	1389558.40
	163	494621.63	1389799.04
	164	494946.83	1390062.84
	165	495252.67	1390348.79
	166	495537.95	1390655.34
	167	495801.19	1390980.95
	168	496040.96	1391324.16
	169	496256.36	1391683.26
	170	496446.10	1392056.46
	171	496609.36	1392441.92
	172	496745.37	1392837.91
	173	496853.38	1393242.30
	174	496932.96	1393653.26
	175	496983.76	1394068.82
	176	497005.44	1394486.88
	1	496997.89	1394905.44
Сектор 4.67	1	497497.25	1394931.85
Набс 194,86 м	2	497457.46	1395383.63
	3	497386.34	1395831.47
	4	497284.19	1396273.25

Номер сектора	Обозначение характерных точек границ	Координаты МСК-34, зона 1	
		X	Y
	5	497151.43	1396706.97
	6	496988.77	1397130.28
	7	496797.01	1397541.26
	8	496576.94	1397937.95
	9	496329.90	1398318.35
	10	496056.81	1398680.50
	11	495759.16	1399022.86
	12	495438.49	1399343.66
	13	495096.06	1399641.20
	14	494733.85	1399914.30
	15	494353.42	1400161.50
	16	493956.62	1400381.49
	17	493545.51	1400573.32
	18	493121.93	1400736.09
	19	492688.08	1400868.81
	20	492245.95	1400971.00
	21	491797.84	1401042.12
	22	491345.87	1401081.85
	23	490892.22	1401089.89
	24	490439.10	1401066.22
	25	489988.72	1401011.04
	26	489543.19	1400924.51
	27	489104.85	1400807.24
	28	488675.69	1400659.42
	29	488257.95	1400482.15
	30	487853.53	1400276.06
	31	487464.51	1400042.21
	32	487092.80	1399781.76
	33	486740.01	1399496.09
	34	486408.18	1399186.32
	35	486098.62	1398854.11
	36	485812.96	1398501.20
	37	485552.73	1398129.07
	38	485318.95	1397739.66
	39	485113.00	1397334.89
	40	484935.78	1396916.75
	41	484788.14	1396487.12
	42	484670.89	1396048.34
	43	484584.51	1395602.41
	44	484529.37	1395151.47
	45	484505.86	1394697.80
	46	484514.07	1394243.60
	47	484553.97	1393791.05
	48	484625.27	1393342.47
	49	484727.66	1392899.99
	50	484860.73	1392465.64
	51	485023.76	1392041.76
	52	485215.93	1391630.28
	53	485436.46	1391233.22

Номер сектора	Обозначение характерных точек границ	Координаты МСК-34, зона 1	
		X	Y
	54	485683.99	1390852.53
	55	485957.58	1390490.20
	56	486255.75	1390147.75
	57	486576.94	1389826.97
	58	486919.90	1389529.58
	59	487282.60	1389256.74
	60	487663.50	1389009.92
	61	488060.74	1388790.31
	62	488472.24	1388599.06
	63	488896.16	1388436.85
	64	489330.29	1388304.86
	65	489772.63	1388203.35
	66	490220.88	1388133.01
	67	490672.93	1388094.08
	68	491126.58	1388086.80
	69	491579.62	1388111.26
	70	492029.85	1388167.22
	71	492475.17	1388254.43
	72	492913.24	1388372.42
	73	493342.06	1388520.81
	74	493759.40	1388698.64
	75	494163.39	1388905.11
	76	494551.94	1389139.32
	77	494923.15	1389400.03
	78	495275.42	1389685.83
	79	495606.73	1389995.62
	80	495915.77	1390327.73
	81	496200.92	1390680.45
	82	496460.66	1391052.28
	83	496693.99	1391441.31
	84	496899.52	1391845.58
	85	497076.38	1392263.14
	86	497223.71	1392692.13
	87	497340.71	1393130.20
	88	497426.92	1393575.39
	89	497481.95	1394025.56
	90	497505.43	1394478.44
	1	497497.25	1394931.85
	91	496997.89	1394905.44
	92	496961.15	1395322.48
	93	496895.50	1395735.89
	94	496801.20	1396143.71
	95	496678.64	1396544.07
	96	496528.48	1396934.82
	97	496351.45	1397314.22
	98	496148.29	1397680.40
	99	495920.24	1398031.51
	100	495668.14	1398365.83
	101	495393.37	1398681.84

Номер сектора	Обозначение характерных точек границ	Координаты МСК-34, зона 1	
		X	Y
	102	495097.35	1398977.95
	103	494781.24	1399252.59
	104	494446.88	1399504.66
	105	494095.69	1399732.81
	106	493729.40	1399935.90
	107	493349.90	1400112.94
	108	492958.89	1400263.21
	109	492558.40	1400385.63
	110	492150.27	1400479.97
	111	491736.63	1400545.54
	112	491319.43	1400582.22
	113	490900.67	1400589.60
	114	490482.41	1400567.72
	115	490066.68	1400516.75
	116	489655.43	1400436.89
	117	489250.81	1400328.61
	118	488854.68	1400192.13
	119	488469.09	1400028.47
	120	488095.79	1399838.26
	121	487736.71	1399622.39
	122	487393.62	1399381.96
	123	487067.98	1399118.26
	124	486761.69	1398832.32
	125	486475.97	1398525.67
	126	486212.30	1398199.92
	127	485972.11	1397856.45
	128	485756.32	1397497.00
	129	485566.23	1397123.39
	130	485402.66	1396737.44
	131	485266.39	1396340.91
	132	485158.16	1395935.92
	133	485078.43	1395524.33
	134	485027.54	1395108.10
	135	485005.83	1394689.37
	136	485013.41	1394270.15
	137	485050.24	1393852.45
	138	485116.05	1393438.40
	139	485210.56	1393029.99
	140	485333.38	1392629.10
	141	485483.85	1392237.86
	142	485661.23	1391858.06
	143	485864.78	1391491.54
	144	486093.25	1391140.17
	145	486345.78	1390805.72
	146	486621.00	1390489.62
	147	486917.46	1390193.52
	148	487234.02	1389919.00
	149	487568.80	1389667.14
	150	487849.23	1389485.40

Номер сектора	Обозначение характерных точек границ	Координаты МСК-34, зона 1	
		X	Y
	151	487602.22	1389128.11
	152	487905.31	1388931.74
	153	488241.44	1388745.97
	154	488589.63	1388584.16
	155	488948.33	1388446.92
	156	488970.53	1388440.17
	157	489122.63	1388890.67
	158	489458.90	1388788.41
	159	489867.22	1388694.72
	160	490280.98	1388629.76
	161	490698.25	1388593.78
	162	491117.00	1388587.03
	163	491535.20	1388609.61
	164	491950.81	1388661.18
	165	492361.88	1388741.69
	166	492766.25	1388850.53
	167	493162.10	1388987.51
	168	493547.36	1389151.63
	169	493920.28	1389342.24
	170	494278.96	1389558.40
	171	494621.63	1389799.04
	172	494946.83	1390062.84
	173	495252.67	1390348.79
	174	495537.95	1390655.34
	175	495801.19	1390980.95
	176	496040.96	1391324.16
	177	496256.36	1391683.26
	178	496446.10	1392056.46
	179	496609.36	1392441.92
	180	496745.37	1392837.91
	181	496853.38	1393242.30
	182	496932.96	1393653.26
	183	496983.76	1394068.82
	184	497005.44	1394486.88
	91	496997.89	1394905.44
Сектор 4.68 Набс 199,22 м	1	498005.41	1394469.99
	2	497996.61	1394958.26
	3	497953.76	1395444.76
	4	497877.18	1395927.05
	5	497767.19	1396402.79
	6	497624.23	1396869.84
	7	497449.07	1397325.70
	8	497242.57	1397768.31
	9	497005.59	1398195.51
	10	496739.57	1398605.14
	11	496445.50	1398995.15
	12	496124.97	1399363.86
	13	495779.66	1399709.35
	14	495410.91	1400029.80

Номер сектора	Обозначение характерных точек границ	Координаты МСК-34, зона 1	
		X	Y
	15	495020.86	1400323.93
	16	494611.19	1400590.12
	17	494183.88	1400827.12
	18	493741.16	1401033.69
	19	493285.01	1401209.03
	20	492817.80	1401351.99
	21	492341.67	1401462.09
	22	491859.10	1401538.67
	23	491372.36	1401581.50
	24	490883.81	1401590.20
	25	490395.84	1401564.71
	26	489910.81	1401505.32
	27	489431.00	1401412.23
	28	488958.92	1401285.91
	29	488496.74	1401126.75
	30	488046.85	1400935.82
	31	487611.30	1400713.95
	32	487192.34	1400462.09
	33	486792.02	1400181.61
	34	486412.06	1399873.97
	35	486054.68	1399540.37
	36	485721.30	1399182.60
	37	485413.64	1398802.50
	38	485133.38	1398401.72
	39	484881.58	1397982.34
	40	484659.78	1397546.40
	41	484468.91	1397096.06
	42	484309.90	1396633.36
	43	484183.62	1396160.79
	44	484090.59	1395680.52
	45	484031.20	1395194.84
	46	484005.88	1394706.23
	47	484014.72	1394217.05
	48	484057.70	1393729.65
	49	484134.49	1393246.51
	50	484244.77	1392769.96
	51	484388.09	1392302.16
	52	484563.67	1391845.65
	53	484770.65	1391402.49
	54	485008.15	1390974.86
	55	485274.74	1390564.87
	56	485569.40	1390174.63
	57	485890.53	1389805.83
	58	486236.45	1389460.37
	59	486605.81	1389140.11
	60	486996.43	1388846.29
	61	487406.65	1388580.46
	62	487834.46	1388344.03
	63	488277.64	1388138.04

Номер сектора	Обозначение характерных точек границ	Координаты МСК-34, зона 1	
		X	Y
	64	488734.18	1387963.38
	65	489201.71	1387821.23
	66	489678.09	1387712.00
	67	490160.82	1387636.29
	68	490647.65	1387594.35
	69	491136.19	1387586.56
	70	491624.08	1387612.94
	71	492108.94	1387673.19
	72	492588.51	1387767.16
	73	493060.26	1387894.27
	74	493522.06	1388054.10
	75	493971.49	1388245.61
	76	494406.53	1388468.04
	77	494824.95	1388720.25
	78	495224.69	1389001.03
	79	495604.05	1389308.84
	80	495960.82	1389642.47
	81	496293.60	1390000.14
	82	496600.67	1390379.99
	83	496880.36	1390780.40
	84	497131.63	1391199.35
	85	497352.95	1391634.73
	86	497543.40	1392084.40
	87	497702.05	1392546.36
	88	497828.05	1393018.11
	89	497920.87	1393497.53
	90	497980.13	1393982.30
	1	498005.41	1394469.99
	91	497505.43	1394478.44
	92	497497.25	1394931.85
	93	497457.46	1395383.63
	94	497386.34	1395831.47
	95	497284.19	1396273.25
	96	497151.43	1396706.97
	97	496988.77	1397130.28
	98	496797.01	1397541.26
	99	496576.94	1397937.95
	100	496329.90	1398318.35
	101	496056.81	1398680.50
	102	495759.16	1399022.86
	103	495438.49	1399343.66
	104	495096.06	1399641.20
	105	494733.85	1399914.30
	106	494353.42	1400161.49
	107	493956.62	1400381.49
	108	493545.51	1400573.32
	109	493121.93	1400736.09
	110	492688.08	1400868.81
	111	492245.95	1400971.00

Номер сектора	Обозначение характерных точек границ	Координаты МСК-34, зона 1	
		X	Y
	112	491797.84	1401042.12
	113	491345.87	1401081.85
	114	490892.22	1401089.89
	115	490439.10	1401066.22
	116	489988.72	1401011.04
	117	489543.19	1400924.51
	118	489104.85	1400807.24
	119	488675.69	1400659.42
	120	488257.95	1400482.15
	121	487853.53	1400276.06
	122	487464.51	1400042.21
	123	487092.80	1399781.76
	124	486740.01	1399496.09
	125	486408.18	1399186.32
	126	486098.62	1398854.11
	127	485812.96	1398501.20
	128	485552.74	1398129.07
	129	485318.95	1397739.66
	130	485113.00	1397334.89
	131	484935.78	1396916.75
	132	484788.14	1396487.12
	133	484670.89	1396048.34
	134	484584.51	1395602.41
	135	484529.37	1395151.47
	136	484505.86	1394697.80
	137	484514.07	1394243.60
	138	484553.97	1393791.05
	139	484625.27	1393342.47
	140	484727.66	1392899.99
	141	484860.73	1392465.64
	142	485023.76	1392041.76
	143	485215.93	1391630.28
	144	485436.46	1391233.22
	145	485683.99	1390852.53
	146	485957.58	1390490.20
	147	486255.75	1390147.75
	148	486576.94	1389826.97
	149	486919.90	1389529.58
	150	487282.60	1389256.74
	151	487663.50	1389009.92
	152	488060.74	1388790.31
	153	488472.24	1388599.06
	154	488896.16	1388436.85
	155	489330.29	1388304.86
	156	489772.63	1388203.35
	157	490220.88	1388133.01
	158	490672.93	1388094.08
	159	491126.58	1388086.80
	160	491579.62	1388111.26

Номер сектора	Обозначение характерных точек границ	Координаты МСК-34, зона 1	
		X	Y
	161	492029.85	1388167.22
	162	492475.17	1388254.43
	163	492913.24	1388372.42
	164	493342.06	1388520.81
	165	493759.40	1388698.64
	166	494163.39	1388905.11
	167	494551.94	1389139.32
	168	494923.15	1389400.03
	169	495275.42	1389685.83
	170	495606.73	1389995.62
	171	495915.76	1390327.73
	172	496200.92	1390680.45
	173	496460.66	1391052.28
	174	496693.99	1391441.31
	175	496899.52	1391845.58
	176	497076.38	1392263.14
	177	497223.71	1392692.13
	178	497340.71	1393130.20
	179	497426.92	1393575.39
	180	497481.95	1394025.56
	91	497505.43	1394478.44
Сектор 4.69 Набс 203,59 м	1	498505.40	1394461.55
	2	498495.98	1394984.67
	3	498450.07	1395505.90
	4	498368.02	1396022.61
	5	498250.19	1396532.31
	6	498097.03	1397032.71
	7	497909.38	1397521.12
	8	497688.15	1397995.34
	9	497434.26	1398453.02
	10	497149.26	1398891.91
	11	496834.20	1399309.79
	12	496490.81	1399704.84
	13	496120.86	1400075.02
	14	495725.78	1400418.38
	15	495307.90	1400733.50
	16	494868.98	1401018.79
	17	494411.18	1401272.70
	18	493936.85	1401494.06
	19	493448.13	1401681.96
	20	492947.56	1401835.13
	21	492437.43	1401953.13
	22	491920.40	1402035.23
	23	491398.90	1402081.17
	24	490875.45	1402090.53
	25	490352.62	1402063.27
	26	489832.94	1401999.68
	27	489318.84	1401899.92
	28	488813.04	1401764.63

Номер сектора	Обозначение характерных точек границ	Координаты МСК-34, зона 1	
		X	Y
	29	488317.82	1401594.13
	30	487835.79	1401389.59
	31	487369.11	1401151.84
	32	486920.19	1400882.06
	33	486491.26	1400581.51
	34	486084.14	1400251.90
	35	485701.21	1399894.47
	36	485343.99	1399511.13
	37	485014.33	1399103.87
	38	484714.03	1398674.45
	39	484444.23	1398225.05
	40	484206.57	1397757.95
	41	484002.05	1397275.41
	42	483831.67	1396779.62
	43	483696.35	1396273.25
	44	483596.67	1395758.63
	45	483533.04	1395238.21
	46	483505.90	1394714.66
	47	483515.37	1394190.49
	48	483561.43	1393668.23
	49	483643.71	1393150.54
	50	483761.88	1392639.90
	51	483915.45	1392138.65
	52	484103.59	1391649.50
	53	484325.37	1391174.66
	54	484579.86	1390716.43
	55	484865.51	1390277.14
	56	485181.24	1389859.00
	57	485525.33	1389463.85
	58	485895.98	1389093.73
	59	486291.74	1388750.59
	60	486710.29	1388435.75
	61	487149.84	1388151.00
	62	487608.22	1387897.65
	63	488083.07	1387676.98
	64	488572.23	1387489.88
	65	489073.17	1387337.60
	66	489583.59	1387220.56
	67	490100.81	1387139.49
	68	490622.41	1387094.60
	69	491145.86	1387086.30
	70	491668.59	1387114.61
	71	492188.08	1387179.21
	72	492701.89	1387279.93
	73	493207.32	1387416.11
	74	493702.09	1387587.41
	75	494183.60	1387792.62
	76	494649.71	1388030.93
	77	495097.99	1388301.23

Номер сектора	Обозначение характерных точек границ	Координаты МСК-34, зона 1	
		X	Y
	78	495526.26	1388602.05
	79	495932.69	1388931.87
	80	496314.92	1389289.35
	81	496671.45	1389672.57
	82	497000.43	1390079.56
	83	497300.08	1390508.56
	84	497569.28	1390957.40
	85	497806.39	1391423.87
	86	498010.43	1391905.66
	87	498180.40	1392400.59
	88	498315.38	1392906.02
	89	498414.83	1393419.66
	90	498478.31	1393939.04
	1	498505.40	1394461.55
	91	498005.41	1394469.99
	92	497996.61	1394958.26
	93	497953.76	1395444.76
	94	497877.18	1395927.05
	95	497767.19	1396402.79
	96	497624.23	1396869.84
	97	497449.07	1397325.70
	98	497242.57	1397768.31
	99	497005.59	1398195.51
	100	496739.57	1398605.14
	101	496445.50	1398995.15
	102	496124.97	1399363.86
	103	495779.66	1399709.35
	104	495410.91	1400029.80
	105	495020.86	1400323.93
	106	494611.19	1400590.12
	107	494183.88	1400827.12
	108	493741.16	1401033.69
	109	493285.01	1401209.03
	110	492817.80	1401351.99
	111	492341.67	1401462.09
	112	491859.10	1401538.67
	113	491372.36	1401581.50
	114	490883.81	1401590.20
	115	490395.84	1401564.71
	116	489910.81	1401505.32
	117	489431.00	1401412.23
	118	488958.92	1401285.91
	119	488496.74	1401126.75
	120	488046.85	1400935.82
	121	487611.30	1400713.95
	122	487192.34	1400462.09
	123	486792.02	1400181.61
	124	486412.06	1399873.97
	125	486054.68	1399540.37

Номер сектора	Обозначение характерных точек границ	Координаты МСК-34, зона 1	
		X	Y
	126	485721.30	1399182.60
	127	485413.64	1398802.50
	128	485133.38	1398401.72
	129	484881.58	1397982.34
	130	484659.78	1397546.40
	131	484468.91	1397096.06
	132	484309.90	1396633.36
	133	484183.62	1396160.79
	134	484090.59	1395680.52
	135	484031.20	1395194.84
	136	484005.88	1394706.23
	137	484014.72	1394217.05
	138	484057.70	1393729.65
	139	484134.49	1393246.51
	140	484244.77	1392769.96
	141	484388.09	1392302.16
	142	484563.67	1391845.65
	143	484770.65	1391402.49
	144	485008.15	1390974.86
	145	485274.74	1390564.87
	146	485569.40	1390174.63
	147	485890.53	1389805.83
	148	486236.45	1389460.37
	149	486605.81	1389140.11
	150	486996.43	1388846.29
	151	487406.65	1388580.46
	152	487834.46	1388344.03
	153	488277.64	1388138.04
	154	488734.18	1387963.38
	155	489201.71	1387821.23
	156	489678.09	1387712.00
	157	490160.82	1387636.29
	158	490647.65	1387594.35
	159	491136.19	1387586.56
	160	491624.08	1387612.94
	161	492108.94	1387673.19
	162	492588.51	1387767.16
	163	493060.26	1387894.27
	164	493522.06	1388054.10
	165	493971.49	1388245.61
	166	494406.53	1388468.04
	167	494824.95	1388720.25
	168	495224.69	1389001.03
	169	495604.05	1389308.84
	170	495960.82	1389642.47
	171	496293.60	1390000.14
	172	496600.67	1390379.99
	173	496880.36	1390780.40
	174	497131.63	1391199.35

Номер сектора	Обозначение характерных точек границ	Координаты МСК-34, зона 1	
		X	Y
	175	497352.95	1391634.73
	176	497543.40	1392084.40
	177	497702.05	1392546.36
	178	497828.05	1393018.11
	179	497920.87	1393497.53
	180	497980.13	1393982.30
	91	498005.41	1394469.99
Сектор 4.70 Набс 207,95 м	1	499005.39	1394453.10
	2	498995.34	1395011.08
	3	498946.38	1395567.03
	4	498858.87	1396118.16
	5	498733.19	1396661.83
	6	498569.83	1397195.57
	7	498369.69	1397716.53
	8	498133.73	1398222.32
	9	497862.94	1398710.54
	10	497558.96	1399178.69
	11	497222.93	1399624.44
	12	496856.67	1400045.80
	13	496462.07	1400440.68
	14	496040.69	1400806.95
	15	495594.97	1401143.11
	16	495126.81	1401447.39
	17	494638.51	1401718.27
	18	494132.58	1401954.43
	19	493611.29	1402154.90
	20	493077.37	1402318.32
	21	492533.23	1402444.25
	22	491981.74	1402531.81
	23	491425.48	1402580.86
	24	490867.14	1402590.90
	25	490309.44	1402561.86
	26	489755.11	1402494.02
	27	489206.73	1402387.66
	28	488667.19	1402243.38
	29	488138.95	1402061.55
	30	487624.76	1401843.41
	31	487126.95	1401589.83
	32	486648.08	1401302.03
	33	486190.53	1400981.45
	34	485756.25	1400629.88
	35	485347.76	1400248.57
	36	484966.70	1399839.68
	37	484615.04	1399405.25
	38	484294.69	1398947.18
	39	484006.89	1398467.83
	40	483753.36	1397969.53
	41	483535.19	1397454.78
	42	483353.43	1396925.90

Номер сектора	Обозначение характерных точек границ	Координаты МСК-34, зона 1	
		X	Y
	43	483209.09	1396385.73
	44	483102.75	1395836.75
	45	483034.87	1395281.59
	46	483005.92	1394723.09
	47	483016.03	1394163.92
	48	483065.16	1393606.79
	49	483152.94	1393054.55
	50	483278.99	1392509.83
	51	483442.82	1391975.12
	52	483643.51	1391453.32
	53	483880.10	1390946.77
	54	484151.58	1390457.99
	55	484456.29	1389989.39
	56	484793.10	1389543.37
	57	485160.15	1389121.87
	58	485555.54	1388727.03
	59	485977.71	1388361.02
	60	486424.18	1388025.21
	61	486893.05	1387721.43
	62	487382.02	1387451.22
	63	487888.54	1387215.87
	64	488410.33	1387016.33
	65	488944.68	1386853.95
	66	489489.14	1386729.15
	67	490040.84	1386642.65
	68	490597.22	1386594.82
	69	491155.56	1386586.01
	70	491713.14	1386616.27
	71	492267.26	1386685.16
	72	492815.31	1386792.65
	73	493354.43	1386937.95
	74	493882.16	1387120.71
	75	494395.76	1387339.65
	76	494892.91	1387593.88
	77	495371.06	1387882.18
	78	495827.86	1388203.08
	79	496261.36	1388554.91
	80	496669.05	1388936.23
	81	497049.32	1389344.97
	82	497400.21	1389779.11
	83	497719.82	1390236.72
	84	498006.94	1390715.50
	85	498259.84	1391213.04
	86	498477.46	1391726.93
	87	498658.74	1392254.84
	88	498802.71	1392793.94
	89	498908.79	1393341.81
	90	498976.50	1393895.79
	1	499005.39	1394453.10

Номер сектора	Обозначение характерных точек границ	Координаты МСК-34, зона 1	
		X	Y
	91	498505.40	1394461.55
	92	498495.98	1394984.67
	93	498450.07	1395505.90
	94	498368.02	1396022.61
	95	498250.19	1396532.31
	96	498097.03	1397032.71
	97	497909.38	1397521.12
	98	497688.15	1397995.34
	99	497434.26	1398453.02
	100	497149.26	1398891.91
	101	496834.20	1399309.79
	102	496490.81	1399704.84
	103	496120.86	1400075.02
	104	495725.78	1400418.38
	105	495307.90	1400733.50
	106	494868.98	1401018.79
	107	494411.18	1401272.70
	108	493936.85	1401494.06
	109	493448.13	1401681.96
	110	492947.56	1401835.13
	111	492437.43	1401953.13
	112	491920.40	1402035.23
	113	491398.90	1402081.17
	114	490875.45	1402090.53
	115	490352.62	1402063.27
	116	489832.94	1401999.68
	117	489318.84	1401899.92
	118	488813.04	1401764.63
	119	488317.82	1401594.13
	120	487835.79	1401389.59
	121	487369.11	1401151.84
	122	486920.19	1400882.06
	123	486491.26	1400581.51
	124	486084.14	1400251.90
	125	485701.21	1399894.47
	126	485343.99	1399511.13
	127	485014.33	1399103.87
	128	484714.03	1398674.45
	129	484444.23	1398225.05
	130	484206.57	1397757.95
	131	484002.05	1397275.41
	132	483831.67	1396779.62
	133	483696.35	1396273.25
	134	483596.67	1395758.63
	135	483533.04	1395238.21
	136	483505.90	1394714.66
	137	483515.37	1394190.49
	138	483561.43	1393668.23

Номер сектора	Обозначение характерных точек границ	Координаты МСК-34, зона 1	
		X	Y
	139	483643.71	1393150.54
	140	483761.88	1392639.90
	141	483915.45	1392138.65
	142	484103.59	1391649.50
	143	484325.37	1391174.66
	144	484579.86	1390716.43
	145	484865.51	1390277.14
	146	485181.24	1389859.00
	147	485525.33	1389463.85
	148	485895.98	1389093.73
	149	486291.74	1388750.59
	150	486710.29	1388435.75
	151	487149.84	1388151.00
	152	487608.22	1387897.65
	153	488083.07	1387676.98
	154	488572.23	1387489.88
	155	489073.17	1387337.60
	156	489583.59	1387220.56
	157	490100.81	1387139.49
	158	490622.41	1387094.60
	159	491145.86	1387086.30
	160	491668.59	1387114.61
	161	492188.08	1387179.21
	162	492701.89	1387279.93
	163	493207.32	1387416.11
	164	493702.09	1387587.41
	165	494183.60	1387792.62
	166	494649.71	1388030.93
	167	495097.99	1388301.23
	168	495526.26	1388602.05
	169	495932.69	1388931.87
	170	496314.92	1389289.35
	171	496671.45	1389672.57
	172	497000.43	1390079.56
	173	497300.08	1390508.56
	174	497569.28	1390957.40
	175	497806.39	1391423.87
	176	498010.43	1391905.66
	177	498180.40	1392400.59
	178	498315.38	1392906.02
	179	498414.83	1393419.66
	180	498478.31	1393939.04
	91	498505.40	1394461.55
Сектор 4.71 Набс 212,31 м	1	499505.38	1394444.66
	2	499494.70	1395037.47
	3	499442.69	1395628.15
	4	499349.72	1396213.71
	5	499216.20	1396791.33
	6	499042.65	1397358.42

Номер сектора	Обозначение характерных точек границ	Координаты МСК-34, зона 1	
		X	Y
	7	498830.01	1397911.89
	8	498579.33	1398449.32
	9	498291.64	1398968.02
	10	497968.68	1399465.42
	11	497611.67	1399939.03
	12	497222.55	1400386.78
	13	496803.32	1400806.32
	14	496355.62	1401195.46
	15	495882.07	1401552.65
	16	495384.68	1401876.04
	17	494865.88	1402163.83
	18	494328.34	1402414.79
	19	493774.50	1402627.84
	20	493207.22	1402801.53
	21	492629.08	1402935.31
	22	492043.13	1403028.46
	23	491452.11	1403080.57
	24	490858.87	1403091.29
	25	490266.31	1403060.42
	26	489677.33	1402988.46
	27	489094.67	1402875.43
	28	488521.39	1402722.18
	29	487960.12	1402529.02
	30	487413.77	1402297.21
	31	486884.82	1402027.81
	32	486376.00	1401722.05
	33	485889.82	1401381.45
	34	485428.38	1401007.91
	35	484994.33	1400602.77
	36	484589.43	1400168.31
	37	484215.77	1399706.72
	38	483875.37	1399219.99
	39	483569.56	1398710.62
	40	483300.16	1398181.17
	41	483068.33	1397634.19
	42	482875.21	1397072.20
	43	482721.83	1396498.23
	44	482608.83	1395914.89
	45	482536.70	1395324.98
	46	482505.94	1394731.51
	47	482516.69	1394137.35
	48	482568.89	1393545.35
	49	482662.17	1392958.54
	50	482796.11	1392379.72
	51	482970.19	1391811.56
	52	483183.44	1391257.08
	53	483434.84	1390718.86
	54	483723.31	1390199.48
	55	484047.09	1389701.57

Номер сектора	Обозначение характерных точек границ	Координаты МСК-34, зона 1	
		X	Y
	56	484404.97	1389227.65
	57	484794.99	1388779.80
	58	485215.12	1388360.28
	59	485663.70	1387971.40
	60	486138.10	1387614.62
	61	486636.30	1387291.88
	62	487155.85	1387004.80
	63	487694.05	1386754.72
	64	488248.47	1386542.74
	65	488816.23	1386370.25
	66	489394.72	1386237.63
	67	489980.92	1386145.85
	68	490572.07	1386095.01
	69	491165.31	1386085.71
	70	491757.74	1386117.84
	71	492346.48	1386191.16
	72	492928.77	1386305.35
	73	493501.57	1386459.79
	74	494062.27	1386654.02
	75	494607.95	1386886.68
	76	495136.15	1387156.78
	77	495644.16	1387463.19
	78	496129.49	1387804.18
	79	496590.05	1388177.97
	80	497023.20	1388583.10
	81	497427.21	1389017.44
	82	497800.00	1389478.71
	83	498139.56	1389964.92
	84	498444.60	1390473.59
	85	498713.29	1391002.24
	86	498944.49	1391548.21
	87	499137.10	1392109.10
	88	499290.05	1392681.88
	89	499402.74	1393263.96
	90	499474.68	1393852.54
	1	499505.38	1394444.66
	91	499005.39	1394453.10
	92	498995.34	1395011.08
	93	498946.38	1395567.03
	94	498858.87	1396118.16
	95	498733.19	1396661.83
	96	498569.83	1397195.57
	97	498369.69	1397716.53
	98	498133.73	1398222.32
	99	497862.94	1398710.54
	100	497558.96	1399178.69
	101	497222.93	1399624.44
	102	496856.67	1400045.80
	103	496462.07	1400440.68

Номер сектора	Обозначение характерных точек границ	Координаты МСК-34, зона 1	
		X	Y
	104	496040.69	1400806.95
	105	495594.97	1401143.11
	106	495126.81	1401447.39
	107	494638.51	1401718.27
	108	494132.58	1401954.43
	109	493611.29	1402154.90
	110	493077.37	1402318.32
	111	492533.23	1402444.25
	112	491981.74	1402531.81
	113	491425.48	1402580.86
	114	490867.14	1402590.90
	115	490309.44	1402561.86
	116	489755.11	1402494.02
	117	489206.73	1402387.66
	118	488667.19	1402243.38
	119	488138.95	1402061.55
	120	487624.76	1401843.41
	121	487126.95	1401589.83
	122	486648.08	1401302.03
	123	486190.53	1400981.45
	124	485756.25	1400629.88
	125	485347.76	1400248.57
	126	484966.70	1399839.68
	127	484615.04	1399405.25
	128	484294.69	1398947.18
	129	484006.89	1398467.83
	130	483753.36	1397969.53
	131	483535.19	1397454.78
	132	483353.43	1396925.90
	133	483209.09	1396385.73
	134	483102.75	1395836.75
	135	483034.87	1395281.59
	136	483005.92	1394723.09
	137	483016.03	1394163.92
	138	483065.16	1393606.79
	139	483152.94	1393054.55
	140	483278.99	1392509.83
	141	483442.82	1391975.12
	142	483643.51	1391453.32
	143	483880.10	1390946.77
	144	484151.58	1390457.99
	145	484456.29	1389989.39
	146	484793.10	1389543.37
	147	485160.15	1389121.87
	148	485555.54	1388727.03
	149	485977.71	1388361.02
	150	486424.18	1388025.21
	151	486893.05	1387721.43
	152	487382.02	1387451.22

Номер сектора	Обозначение характерных точек границ	Координаты МСК-34, зона 1	
		X	Y
	153	487888.54	1387215.87
	154	488410.33	1387016.33
	155	488944.68	1386853.95
	156	489489.14	1386729.15
	157	490040.84	1386642.65
	158	490597.22	1386594.82
	159	491155.56	1386586.01
	160	491713.14	1386616.27
	161	492267.26	1386685.16
	162	492815.31	1386792.65
	163	493354.43	1386937.95
	164	493882.16	1387120.71
	165	494395.76	1387339.65
	166	494892.91	1387593.88
	167	495371.06	1387882.18
	168	495827.86	1388203.08
	169	496261.36	1388554.91
	170	496669.05	1388936.23
	171	497049.32	1389344.97
	172	497400.21	1389779.11
	173	497719.82	1390236.72
	174	498006.94	1390715.50
	175	498259.84	1391213.04
	176	498477.46	1391726.93
	177	498658.74	1392254.84
	178	498802.71	1392793.94
	179	498908.79	1393341.81
	180	498976.50	1393895.79
	91	499005.39	1394453.10
Сектор 4.72 Набс 216,68 м	1	500005.37	1394436.21
	2	499994.07	1395063.87
	3	499939.00	1395689.27
	4	499840.57	1396309.23
	5	499699.21	1396920.81
	6	499515.47	1397521.23
	7	499290.34	1398107.27
	8	499024.93	1398676.27
	9	498720.35	1399225.47
	10	498378.42	1399752.14
	11	498000.44	1400253.61
	12	497588.45	1400727.71
	13	497144.59	1401171.94
	14	496670.59	1401584.00
	15	496169.21	1401962.23
	16	495642.58	1402304.63
	17	495093.28	1402609.44
	18	494524.15	1402875.15
	19	493937.74	1403100.78
	20	493337.11	1403284.68

Номер сектора	Обозначение характерных точек границ	Координаты МСК-34, зона 1	
		X	Y
	21	492724.98	1403426.45
	22	492104.57	1403525.06
	23	491478.78	1403580.29
	24	490850.64	1403591.63
	25	490223.23	1403559.08
	26	489599.59	1403482.86
	27	488982.64	1403363.23
	28	488375.63	1403201.01
	29	487781.32	1402996.47
	30	487202.81	1402751.12
	31	486642.73	1402465.90
	32	486103.96	1402142.17
	33	485589.15	1401781.55
	34	485100.53	1401385.98
	35	484640.93	1400957.02
	36	484212.18	1400496.99
	37	483816.51	1400008.19
	38	483456.06	1399492.81
	39	483132.23	1398953.44
	40	482846.97	1398392.81
	41	482601.49	1397813.62
	42	482396.98	1397218.53
	43	482234.57	1396610.74
	44	482114.91	1395993.04
	45	482038.54	1395368.37
	46	482005.97	1394739.94
	47	482017.34	1394110.77
	48	482072.63	1393483.89
	49	482171.39	1392862.51
	50	482313.23	1392249.60
	51	482497.56	1391647.96
	52	482723.38	1391060.83
	53	482989.59	1390490.92
	54	483295.05	1389940.96
	55	483637.91	1389413.74
	56	484016.87	1388911.89
	57	484429.86	1388437.68
	58	484874.72	1387993.48
	59	485349.72	1387581.68
	60	485852.05	1387203.92
	61	486379.59	1386862.21
	62	486929.71	1386558.28
	63	487499.59	1386293.58
	64	488086.65	1386069.12
	65	488687.82	1385886.52
	66	489300.35	1385746.15
	67	489921.04	1385648.95
	68	490546.97	1385595.25
	69	491175.11	1385585.39

Номер сектора	Обозначение характерных точек границ	Координаты МСК-34, зона 1	
		X	Y
	70	491802.38	1385619.47
	71	492425.74	1385697.09
	72	493042.28	1385818.12
	73	493648.76	1385981.63
	74	494242.42	1386187.33
	75	494820.18	1386433.66
	76	495379.43	1386719.75
	77	495917.29	1387044.16
	78	496431.14	1387405.24
	79	496918.77	1387801.04
	80	497377.37	1388230.02
	81	497805.12	1388689.92
	82	498199.81	1389178.33
	83	498559.32	1389693.14
	84	498882.28	1390231.73
	85	499166.75	1390791.43
	86	499411.54	1391369.52
	87	499615.45	1391963.39
	88	499777.39	1392569.83
	89	499896.70	1393186.11
	90	499972.87	1393809.29
	1	500005.37	1394436.21
	91	499505.38	1394444.66
	92	499494.70	1395037.47
	93	499442.69	1395628.15
	94	499349.72	1396213.71
	95	499216.20	1396791.33
	96	499042.65	1397358.42
	97	498830.01	1397911.89
	98	498579.33	1398449.32
	99	498291.64	1398968.02
	100	497968.68	1399465.42
	101	497611.67	1399939.03
	102	497222.55	1400386.78
	103	496803.32	1400806.32
	104	496355.62	1401195.46
	105	495882.07	1401552.65
	106	495384.68	1401876.04
	107	494865.88	1402163.83
	108	494328.34	1402414.79
	109	493774.50	1402627.84
	110	493207.22	1402801.53
	111	492629.08	1402935.31
	112	492043.13	1403028.46
	113	491452.11	1403080.57
	114	490858.87	1403091.29
	115	490266.31	1403060.42
	116	489677.33	1402988.46
	117	489094.67	1402875.43

Номер сектора	Обозначение характерных точек границ	Координаты МСК-34, зона 1	
		X	Y
	118	488521.39	1402722.18
	119	487960.12	1402529.02
	120	487413.77	1402297.21
	121	486884.82	1402027.81
	122	486376.00	1401722.05
	123	485889.82	1401381.45
	124	485428.38	1401007.91
	125	484994.33	1400602.77
	126	484589.43	1400168.31
	127	484215.77	1399706.72
	128	483875.37	1399219.99
	129	483569.56	1398710.62
	130	483300.16	1398181.17
	131	483068.33	1397634.19
	132	482875.21	1397072.20
	133	482721.83	1396498.23
	134	482608.83	1395914.89
	135	482536.70	1395324.98
	136	482505.94	1394731.51
	137	482516.69	1394137.35
	138	482568.89	1393545.35
	139	482662.17	1392958.54
	140	482796.11	1392379.72
	141	482970.19	1391811.56
	142	483183.44	1391257.08
	143	483434.84	1390718.86
	144	483723.31	1390199.48
	145	484047.09	1389701.57
	146	484404.97	1389227.65
	147	484794.99	1388779.80
	148	485215.12	1388360.28
	149	485663.70	1387971.40
	150	486138.10	1387614.62
	151	486636.30	1387291.88
	152	487155.85	1387004.80
	153	487694.05	1386754.72
	154	488248.47	1386542.74
	155	488816.23	1386370.25
	156	489394.72	1386237.63
	157	489980.92	1386145.85
	158	490572.07	1386095.01
	159	491165.31	1386085.71
	160	491757.74	1386117.84
	161	492346.48	1386191.16
	162	492928.77	1386305.35
	163	493501.57	1386459.79
	164	494062.27	1386654.02
	165	494607.95	1386886.68
	166	495136.15	1387156.78

Номер сектора	Обозначение характерных точек границ	Координаты МСК-34, зона 1	
		X	Y
	167	495644.16	1387463.19
	168	496129.49	1387804.18
	169	496590.05	1388177.97
	170	497023.20	1388583.10
	171	497427.21	1389017.44
	172	497800.00	1389478.71
	173	498139.56	1389964.92
	174	498444.60	1390473.59
	175	498713.29	1391002.24
	176	498944.49	1391548.21
	177	499137.10	1392109.10
	178	499290.05	1392681.88
	179	499402.74	1393263.96
	180	499474.68	1393852.54
	91	499505.38	1394444.66
Сектор 4.73 Набс 221,04 м	1	500505.36	1394427.76
	2	500493.43	1395090.26
	3	500435.31	1395750.38
	4	500331.42	1396404.76
	5	500182.22	1397050.28
	6	499988.29	1397684.04
	7	499750.68	1398302.63
	8	499470.55	1398903.23
	9	499149.07	1399482.94
	10	498788.17	1400038.87
	11	498389.22	1400568.16
	12	497954.37	1401068.62
	13	497485.88	1401537.55
	14	496985.58	1401972.52
	15	496456.37	1402371.80
	16	495900.51	1402733.20
	17	495320.73	1403054.99
	18	494720.00	1403335.51
	19	494101.03	1403573.73
	20	493467.04	1403767.89
	21	492820.92	1403917.53
	22	492166.05	1404021.68
	23	491505.49	1404080.04
	24	490842.46	1404092.07
	25	490180.19	1404057.69
	26	489521.90	1403977.37
	27	488870.66	1403851.14
	28	488229.91	1403679.89
	29	487602.56	1403464.02
	30	486991.90	1403205.08
	31	486400.67	1402903.98
	32	485831.94	1402562.29
	33	485288.51	1402181.65
	34	484772.71	1401764.11

Номер сектора	Обозначение характерных точек границ	Координаты МСК-34, зона 1	
		X	Y
	35	484287.55	1401311.31
	36	483834.94	1400825.67
	37	483417.26	1400309.74
	38	483036.77	1399765.70
	39	482694.92	1399196.34
	40	482393.79	1398604.49
	41	482134.65	1397993.10
	42	481918.76	1397364.88
	43	481747.31	1396723.27
	44	481621.00	1396071.20
	45	481540.37	1395411.77
	46	481505.99	1394748.37
	47	481518.00	1394084.18
	48	481576.36	1393422.42
	49	481680.63	1392766.46
	50	481830.36	1392119.45
	51	482024.95	1391484.32
	52	482263.33	1390864.55
	53	482544.35	1390262.90
	54	482866.81	1389682.35
	55	483228.74	1389125.82
	56	483628.78	1388596.12
	57	484064.74	1388095.51
	58	484534.35	1387626.63
	59	485035.76	1387191.96
	60	485566.04	1386793.23
	61	486122.90	1386432.56
	62	486703.62	1386111.71
	63	487305.18	1385832.34
	64	487924.87	1385595.45
	65	488559.45	1385402.69
	66	489206.03	1385254.57
	67	489861.21	1385152.10
	68	490521.92	1385095.40
	69	491184.95	1385085.05
	70	491847.06	1385121.08
	71	492505.05	1385203.07
	72	493155.82	1385330.81
	73	493795.98	1385503.46
	74	494422.61	1385720.64
	75	495032.44	1385980.71
	76	495622.74	1386282.74
	77	496190.46	1386625.14
	78	496732.82	1387006.31
	79	497247.52	1387424.13
	80	497731.56	1387876.96
	81	498183.05	1388362.43
	82	498599.64	1388877.93
	83	498979.09	1389421.34

Номер сектора	Обозначение характерных точек границ	Координаты МСК-34, зона 1	
		X	Y
	84	499319.97	1389989.85
	85	499620.22	1390580.63
	86	499878.58	1391190.83
	87	500093.81	1391817.67
	88	500264.74	1392457.78
	89	500390.66	1393108.27
	90	500471.06	1393766.04
	1	500505.36	1394427.76
	91	500005.37	1394436.21
	92	499994.07	1395063.87
	93	499939.00	1395689.27
	94	499840.57	1396309.23
	95	499699.21	1396920.81
	96	499515.47	1397521.23
	97	499290.34	1398107.27
	98	499024.93	1398676.27
	99	498720.35	1399225.47
	100	498378.42	1399752.14
	101	498000.44	1400253.61
	102	497588.45	1400727.71
	103	497144.59	1401171.94
	104	496670.59	1401584.00
	105	496169.21	1401962.23
	106	495642.58	1402304.63
	107	495093.28	1402609.44
	108	494524.15	1402875.15
	109	493937.74	1403100.78
	110	493337.11	1403284.68
	111	492724.98	1403426.45
	112	492104.57	1403525.06
	113	491478.78	1403580.29
	114	490850.64	1403591.63
	115	490223.23	1403559.08
	116	489599.59	1403482.86
	117	488982.64	1403363.23
	118	488375.63	1403201.01
	119	487781.32	1402996.47
	120	487202.81	1402751.12
	121	486642.73	1402465.90
	122	486103.96	1402142.17
	123	485589.15	1401781.55
	124	485100.53	1401385.98
	125	484640.93	1400957.02
	126	484212.18	1400496.99
	127	483816.51	1400008.19
	128	483456.06	1399492.81
	129	483132.23	1398953.44
	130	482846.97	1398392.81
	131	482601.49	1397813.62

Номер сектора	Обозначение характерных точек границ	Координаты МСК-34, зона 1	
		X	Y
	132	482396.98	1397218.53
	133	482234.57	1396610.74
	134	482114.91	1395993.04
	135	482038.54	1395368.37
	136	482005.97	1394739.94
	137	482017.34	1394110.77
	138	482072.63	1393483.89
	139	482171.39	1392862.51
	140	482313.23	1392249.60
	141	482497.56	1391647.96
	142	482723.38	1391060.83
	143	482989.59	1390490.92
	144	483295.05	1389940.96
	145	483637.91	1389413.74
	146	484016.87	1388911.89
	147	484429.86	1388437.68
	148	484874.72	1387993.48
	149	485349.72	1387581.68
	150	485852.05	1387203.92
	151	486379.59	1386862.21
	152	486929.71	1386558.28
	153	487499.59	1386293.58
	154	488086.65	1386069.12
	155	488687.82	1385886.52
	156	489300.35	1385746.15
	157	489921.04	1385648.95
	158	490546.97	1385595.25
	159	491175.11	1385585.39
	160	491802.38	1385619.47
	161	492425.74	1385697.09
	162	493042.28	1385818.12
	163	493648.76	1385981.63
	164	494242.42	1386187.33
	165	494820.18	1386433.66
	166	495379.43	1386719.75
	167	495917.29	1387044.16
	168	496431.14	1387405.24
	169	496918.77	1387801.04
	170	497377.37	1388230.02
	171	497805.12	1388689.92
	172	498199.81	1389178.33
	173	498559.32	1389693.14
	174	498882.28	1390231.73
	175	499166.75	1390791.43
	176	499411.54	1391369.52
	177	499615.45	1391963.39
	178	499777.39	1392569.83
	179	499896.70	1393186.11
	180	499972.87	1393809.29

Номер сектора	Обозначение характерных точек границ	Координаты МСК-34, зона 1	
		X	Y
	91	500005.37	1394436.21
Сектор 4.74 Набс 225,40 м	1	501005.35	1394419.31
	2	500992.80	1395116.65
	3	500931.62	1395811.48
	4	500822.28	1396500.28
	5	500665.24	1397179.75
	6	500461.12	1397846.85
	7	500211.03	1398497.94
	8	499916.18	1399130.14
	9	499577.80	1399740.35
	10	499197.94	1400325.54
	11	498778.02	1400882.75
	12	498320.32	1401409.50
	13	497827.20	1401903.14
	14	497300.59	1402361.03
	15	496743.56	1402781.30
	16	496158.48	1403161.82
	17	495548.20	1403500.53
	18	494915.88	1403795.87
	19	494264.36	1404046.68
	20	493597.02	1404251.12
	21	492916.90	1404408.69
	22	492227.57	1404518.31
	23	491532.26	1404579.81
	24	490834.33	1404592.53
	25	490137.20	1404556.40
	26	489444.25	1404471.84
	27	488758.72	1404339.02
	28	488084.23	1404158.80
	29	487423.85	1403931.62
	30	486781.01	1403659.02
	31	486158.65	1403342.17
	32	485559.95	1402982.45
	33	484987.89	1402581.79
	34	484444.91	1402142.29
	35	483934.18	1401665.66
	36	483457.73	1401154.44
	37	483018.04	1400611.29
	38	482617.49	1400038.60
	39	482257.62	1399439.24
	40	481940.61	1398816.20
	41	481667.81	1398172.59
	42	481440.54	1397511.27
	43	481260.05	1396835.84
	44	481127.08	1396149.37
	45	481042.21	1395455.17
	46	481006.01	1394756.79
	47	481018.66	1394057.59
	48	481080.09	1393360.93

Номер сектора	Обозначение характерных точек границ	Координаты МСК-34, зона 1	
		X	Y
	49	481189.86	1392670.38
	50	481347.49	1391989.25
	51	481552.33	1391320.66
	52	481803.29	1390668.23
	53	482099.12	1390034.88
	54	482438.57	1389423.75
	55	482819.58	1388837.90
	56	483240.71	1388280.25
	57	483699.65	1387753.29
	58	484194.01	1387259.72
	59	484721.84	1386802.19
	60	485280.05	1386382.49
	61	485866.25	1386002.80
	62	486477.56	1385665.16
	63	487110.80	1385371.05
	64	487763.13	1385121.74
	65	488431.12	1384918.88
	66	489111.75	1384763.02
	67	489801.42	1384655.14
	68	490496.90	1384595.52
	69	491194.83	1384584.68
	70	491891.79	1384622.68
	71	492584.40	1384708.97
	72	493269.41	1384843.50
	73	493943.24	1385025.29
	74	494602.83	1385253.95
	75	495244.74	1385527.76
	76	495866.08	1385845.66
	77	496463.65	1386206.20
	78	497034.53	1386607.40
	79	497576.29	1387047.23
	80	498085.77	1387523.92
	81	498560.99	1388034.90
	82	498999.48	1388577.59
	83	499398.88	1389149.60
	84	499757.67	1389748.02
	85	500073.70	1390369.88
	86	500345.64	1391012.15
	87	500572.17	1391671.96
	88	500752.08	1392345.73
	89	500884.63	1393030.43
	90	500969.24	1393722.80
	1	501005.35	1394419.31
	91	500505.36	1394427.76
	92	500493.43	1395090.26
	93	500435.31	1395750.38
	94	500331.42	1396404.76
	95	500182.22	1397050.28
	96	499988.29	1397684.04

Номер сектора	Обозначение характерных точек границ	Координаты МСК-34, зона 1	
		X	Y
	97	499750.68	1398302.63
	98	499470.55	1398903.23
	99	499149.07	1399482.94
	100	498788.17	1400038.87
	101	498389.22	1400568.16
	102	497954.37	1401068.62
	103	497485.88	1401537.55
	104	496985.58	1401972.52
	105	496456.37	1402371.80
	106	495900.51	1402733.20
	107	495320.73	1403054.99
	108	494720.00	1403335.51
	109	494101.03	1403573.73
	110	493467.04	1403767.89
	111	492820.92	1403917.53
	112	492166.05	1404021.68
	113	491505.49	1404080.04
	114	490842.46	1404092.07
	115	490180.19	1404057.69
	116	489521.90	1403977.37
	117	488870.66	1403851.14
	118	488229.91	1403679.89
	119	487602.56	1403464.02
	120	486991.90	1403205.08
	121	486400.67	1402903.98
	122	485831.94	1402562.29
	123	485288.51	1402181.65
	124	484772.71	1401764.11
	125	484287.55	1401311.31
	126	483834.94	1400825.67
	127	483417.26	1400309.74
	128	483036.77	1399765.70
	129	482694.92	1399196.34
	130	482393.79	1398604.49
	131	482134.65	1397993.10
	132	481918.76	1397364.88
	133	481747.31	1396723.27
	134	481621.00	1396071.20
	135	481540.37	1395411.77
	136	481505.99	1394748.37
	137	481518.00	1394084.18
	138	481576.36	1393422.42
	139	481680.63	1392766.46
	140	481830.36	1392119.45
	141	482024.95	1391484.32
	142	482263.33	1390864.55
	143	482544.35	1390262.90
	144	482866.81	1389682.35
	145	483228.74	1389125.82

Номер сектора	Обозначение характерных точек границ	Координаты МСК-34, зона 1	
		X	Y
	146	483628.78	1388596.12
	147	484064.74	1388095.51
	148	484534.35	1387626.63
	149	485035.76	1387191.96
	150	485566.04	1386793.23
	151	486122.90	1386432.56
	152	486703.62	1386111.71
	153	487305.18	1385832.34
	154	487924.87	1385595.45
	155	488559.45	1385402.69
	156	489206.03	1385254.57
	157	489861.21	1385152.10
	158	490521.92	1385095.40
	159	491184.95	1385085.05
	160	491847.06	1385121.08
	161	492505.05	1385203.07
	162	493155.82	1385330.81
	163	493795.98	1385503.46
	164	494422.61	1385720.64
	165	495032.44	1385980.71
	166	495622.74	1386282.74
	167	496190.46	1386625.14
	168	496732.82	1387006.31
	169	497247.52	1387424.13
	170	497731.56	1387876.96
	171	498183.05	1388362.43
	172	498599.64	1388877.93
	173	498979.09	1389421.34
	174	499319.97	1389989.85
	175	499620.22	1390580.63
	176	499878.58	1391190.83
	177	500093.81	1391817.67
	178	500264.74	1392457.78
	179	500390.66	1393108.27
	180	500471.06	1393766.04
	91	500505.36	1394427.76
Сектор 4.75 Набс 229,77 м	1	501505.34	1394410.86
	2	501500.31	1394960.16
	3	501466.47	1395508.41
	4	501404.10	1396054.05
	5	501313.14	1396595.78
	6	501194.00	1397132.05
	7	501047.22	1397661.19
	8	500872.63	1398182.27
	9	500671.38	1398693.27
	10	500443.43	1399193.26
	11	500189.83	1399680.54
	12	499910.88	1400154.00
	13	499607.73	1400612.19

Номер сектора	Обозначение характерных точек границ	Координаты МСК-34, зона 1	
		X	Y
	14	499280.85	1401053.92
	15	498931.44	1401478.00
	16	498560.36	1401883.19
	17	498168.55	1402268.71
	18	497757.13	1402632.95
	19	497327.14	1402975.34
	20	496879.83	1403294.77
	21	496416.48	1403590.37
	22	495938.16	1403861.33
	23	495446.40	1404106.93
	24	494942.50	1404326.61
	25	494427.73	1404519.55
	26	493903.55	1404685.11
	27	493371.55	1404823.33
	28	492832.90	1404933.45
	29	492289.14	1405015.04
	30	491742.01	1405068.08
	31	491192.77	1405092.77
	32	490642.99	1405088.21
	33	490094.25	1405055.15
	34	489547.80	1404993.49
	35	489005.40	1404903.00
	36	488468.60	1404784.22
	37	487938.59	1404637.76
	38	487416.98	1404463.52
	39	486905.25	1404262.07
	40	486404.70	1404034.18
	41	485916.66	1403780.34
	42	485442.70	1403501.24
	43	484983.91	1403197.67
	44	484541.63	1402870.41
	45	484117.14	1402520.52
	46	483711.52	1402148.51
	47	483325.96	1401756.04
	48	482961.42	1401343.77
	49	482618.83	1400912.94
	50	482299.42	1400464.68
	51	482003.73	1400000.24
	52	481732.95	1399520.96
	53	481487.44	1399027.98
	54	481268.32	1398522.96
	55	481075.59	1398006.89
	56	480910.45	1397481.71
	57	480772.80	1396948.41
	58	480663.22	1396408.62
	59	480582.19	1395863.90
	60	480529.68	1395315.58
	61	480506.04	1394765.22
	62	480511.12	1394214.37

Номер сектора	Обозначение характерных точек границ	Координаты МСК-34, зона 1	
		X	Y
	63	480545.13	1393664.60
	64	480607.76	1393117.46
	65	480699.10	1392574.29
	66	480818.70	1392036.65
	67	480966.04	1391506.22
	68	481141.28	1390983.96
	69	481343.25	1390471.85
	70	481572.00	1389970.89
	71	481826.47	1389482.77
	72	482106.34	1389008.64
	73	482410.45	1388549.89
	74	482738.32	1388107.76
	75	483088.74	1387683.45
	76	483460.85	1387278.22
	77	483853.69	1386892.77
	78	484266.12	1386528.79
	79	484697.10	1386186.81
	80	485145.38	1385867.97
	81	485609.64	1385573.05
	82	486088.82	1385302.92
	83	486581.38	1385058.29
	84	487086.00	1384839.71
	85	487601.42	1384647.99
	86	488126.16	1384483.74
	87	488658.63	1384346.93
	88	489197.65	1384238.20
	89	489741.67	1384158.15
	90	490288.96	1384106.59
	91	490838.25	1384083.49
	92	491387.98	1384089.63
	93	491936.56	1384124.18
	94	492482.74	1384187.37
	95	493024.77	1384279.24
	96	493561.11	1384399.42
	97	494090.55	1384547.19
	98	494611.52	1384722.64
	99	495122.52	1384925.17
	100	495622.27	1385154.02
	101	496109.45	1385408.67
	102	496582.49	1385688.44
	103	497040.32	1385992.57
	104	497481.61	1386320.24
	105	497905.08	1386670.35
	106	498309.67	1387042.41
	107	498694.21	1387434.82
	108	499057.74	1387846.85
	109	499399.34	1388277.27
	110	499717.79	1388724.95
	111	500012.56	1389188.70

Номер сектора	Обозначение характерных точек границ	Координаты МСК-34, зона 1	
		X	Y
	112	500282.48	1389667.13
	113	500527.18	1390159.12
	114	500745.58	1390663.02
	115	500937.66	1391177.89
	116	501102.24	1391701.76
	117	501239.43	1392233.70
	118	501348.64	1392772.04
	119	501429.41	1393315.26
	120	501481.76	1393862.05
	1	501505.34	1394410.86
	121	501005.35	1394419.31
	122	500992.80	1395116.65
	123	500931.62	1395811.48
	124	500822.28	1396500.28
	125	500665.24	1397179.75
	126	500461.12	1397846.85
	127	500211.03	1398497.94
	128	499916.18	1399130.14
	129	499577.80	1399740.35
	130	499197.94	1400325.54
	131	498778.02	1400882.75
	132	498320.32	1401409.50
	133	497827.20	1401903.14
	134	497300.59	1402361.03
	135	496743.56	1402781.30
	136	496158.48	1403161.82
	137	495548.20	1403500.53
	138	494915.88	1403795.87
	139	494264.36	1404046.68
	140	493597.02	1404251.12
	141	492916.90	1404408.69
	142	492227.57	1404518.31
	143	491532.26	1404579.81
	144	490834.33	1404592.53
	145	490137.20	1404556.40
	146	489444.25	1404471.84
	147	488758.72	1404339.02
	148	488084.23	1404158.80
	149	487423.85	1403931.62
	150	486781.01	1403659.02
	151	486158.65	1403342.17
	152	485559.95	1402982.45
	153	484987.89	1402581.79
	154	484444.91	1402142.29
	155	483934.18	1401665.66
	156	483457.73	1401154.44
	157	483018.04	1400611.29
	158	482617.49	1400038.60
	159	482257.62	1399439.24

Номер сектора	Обозначение характерных точек границ	Координаты МСК-34, зона 1	
		X	Y
	160	481940.61	1398816.20
	161	481667.81	1398172.59
	162	481440.54	1397511.27
	163	481260.05	1396835.84
	164	481127.08	1396149.37
	165	481042.21	1395455.17
	166	481006.01	1394756.79
	167	481018.66	1394057.59
	168	481080.09	1393360.93
	169	481189.86	1392670.38
	170	481347.49	1391989.25
	171	481552.33	1391320.66
	172	481803.29	1390668.23
	173	482099.12	1390034.88
	174	482438.57	1389423.75
	175	482819.58	1388837.90
	176	483240.71	1388280.25
	177	483699.65	1387753.29
	178	484194.01	1387259.72
	179	484721.84	1386802.19
	180	485280.05	1386382.49
	181	485866.25	1386002.80
	182	486477.56	1385665.16
	183	487110.80	1385371.05
	184	487763.13	1385121.74
	185	488431.12	1384918.88
	186	489111.75	1384763.02
	187	489801.42	1384655.14
	188	490496.90	1384595.52
	189	491194.83	1384584.68
	190	491891.79	1384622.68
	191	492584.40	1384708.97
	192	493269.41	1384843.50
	193	493943.24	1385025.29
	194	494602.83	1385253.95
	195	495244.74	1385527.76
	196	495866.08	1385845.66
	197	496463.65	1386206.20
	198	497034.53	1386607.40
	199	497576.29	1387047.23
	200	498085.77	1387523.92
	201	498560.99	1388034.90
	202	498999.48	1388577.59
	203	499398.88	1389149.60
	204	499757.67	1389748.02
	205	500073.70	1390369.88
	206	500345.64	1391012.15
	207	500572.17	1391671.96
	208	500752.08	1392345.73

Номер сектора	Обозначение характерных точек границ	Координаты МСК-34, зона 1	
		X	Y
	209	500884.63	1393030.43
	210	500969.24	1393722.80
	121	501005.35	1394419.31
Сектор 4.76 Набс 234,13 м	1	502005.33	1394402.41
	2	502000.07	1394977.85
	3	501964.61	1395552.17
	4	501899.28	1396123.78
	5	501804.00	1396691.28
	6	501679.20	1397253.07
	7	501525.44	1397807.39
	8	501342.56	1398353.26
	9	501131.75	1398888.58
	10	500892.96	1399412.37
	11	500627.30	1399922.81
	12	500335.09	1400418.86
	13	500017.53	1400898.87
	14	499675.11	1401361.64
	15	499309.09	1401805.88
	16	498920.36	1402230.37
	17	498509.92	1402634.27
	18	498078.93	1403015.87
	19	497628.50	1403374.53
	20	497159.91	1403709.27
	21	496674.52	1404018.98
	22	496173.44	1404302.88
	23	495658.28	1404560.22
	24	495130.41	1404790.33
	25	494591.14	1404992.50
	26	494042.01	1405166.00
	27	493484.69	1405310.85
	28	492920.40	1405426.18
	29	492350.75	1405511.70
	30	491777.57	1405567.41
	31	491202.19	1405593.24
	32	490626.22	1405588.51
	33	490051.34	1405553.84
	34	489478.87	1405489.29
	35	488910.63	1405394.63
	36	488348.25	1405270.15
	37	487793.00	1405116.76
	38	487246.52	1404934.26
	39	486710.41	1404723.25
	40	486186.01	1404484.53
	41	485674.70	1404218.63
	42	485178.15	1403926.25
	43	484697.49	1403608.18
	44	484234.12	1403265.34
	45	483789.40	1402898.80
	46	483364.44	1402509.08

Номер сектора	Обозначение характерных точек границ	Координаты МСК-34, зона 1	
		X	Y
	47	482960.48	1402097.91
	48	482578.56	1401666.00
	49	482219.63	1401214.63
	50	481884.99	1400745.01
	51	481575.20	1400258.38
	52	481291.50	1399756.25
	53	481034.28	1399239.76
	54	480804.71	1398710.68
	55	480602.78	1398169.97
	56	480429.77	1397619.74
	57	480285.55	1397060.99
	58	480170.74	1396495.45
	59	480085.85	1395924.74
	60	480030.83	1395350.26
	61	480006.06	1394773.64
	62	480011.39	1394196.52
	63	480047.02	1393620.51
	64	480112.64	1393047.27
	65	480208.33	1392478.19
	66	480333.64	1391914.90
	67	480488.02	1391359.17
	68	480671.61	1390811.97
	69	480883.23	1390275.47
	70	481122.89	1389750.61
	71	481389.50	1389239.23
	72	481682.71	1388742.45
	73	482001.32	1388261.83
	74	482344.83	1387798.63
	75	482711.97	1387354.11
	76	483101.82	1386929.58
	77	483513.39	1386525.77
	78	483945.49	1386144.46
	79	484397.02	1385786.21
	80	484866.66	1385452.13
	81	485353.05	1385143.19
	82	485855.08	1384860.22
	83	486371.11	1384603.96
	84	486899.78	1384375.01
	85	487439.76	1384174.19
	86	487989.50	1384002.17
	87	488547.34	1383858.80
	88	489112.03	1383745.03
	89	489681.97	1383661.21
	90	490255.32	1383607.17
	91	490830.77	1383583.01
	92	491406.67	1383589.42
	93	491981.38	1383625.75
	94	492553.56	1383691.99
	95	493121.39	1383788.21

Номер сектора	Обозначение характерных точек границ	Координаты МСК-34, зона 1	
		X	Y
	96	493683.25	1383914.16
	97	494237.90	1384069.02
	98	494783.66	1384252.86
	99	495318.98	1384465.01
	100	495842.50	1384704.80
	101	496352.86	1384971.61
	102	496848.41	1385264.74
	103	497328.01	1385583.45
	104	497790.29	1385926.68
	105	498233.90	1386293.49
	106	498657.73	1386683.28
	107	499060.56	1387094.39
	108	499441.37	1387526.00
	109	499799.21	1387976.92
	110	500132.80	1388445.92
	111	500441.59	1388931.79
	112	500724.33	1389432.96
	113	500980.67	1389948.37
	114	501209.45	1390476.26
	115	501410.67	1391015.63
	116	501583.07	1391564.42
	117	501726.78	1392121.67
	118	501841.18	1392685.62
	119	501925.79	1393254.69
	120	501980.63	1393827.49
	1	502005.33	1394402.41
	121	501505.34	1394410.86
	122	501500.31	1394960.16
	123	501466.47	1395508.41
	124	501404.10	1396054.05
	125	501313.14	1396595.78
	126	501194.00	1397132.05
	127	501047.22	1397661.19
	128	500872.63	1398182.27
	129	500671.38	1398693.27
	130	500443.43	1399193.26
	131	500189.83	1399680.54
	132	499910.88	1400154.00
	133	499607.73	1400612.19
	134	499280.85	1401053.92
	135	498931.44	1401478.00
	136	498560.36	1401883.19
	137	498168.55	1402268.71
	138	497757.13	1402632.95
	139	497327.14	1402975.34
	140	496879.83	1403294.77
	141	496416.48	1403590.37
	142	495938.16	1403861.33
	143	495446.40	1404106.93

Номер сектора	Обозначение характерных точек границ	Координаты МСК-34, зона 1	
		X	Y
	144	494942.50	1404326.61
	145	494427.73	1404519.55
	146	493903.55	1404685.11
	147	493371.55	1404823.33
	148	492832.90	1404933.45
	149	492289.14	1405015.04
	150	491742.01	1405068.08
	151	491192.77	1405092.77
	152	490642.99	1405088.21
	153	490094.25	1405055.15
	154	489547.80	1404993.49
	155	489005.40	1404903.00
	156	488468.60	1404784.22
	157	487938.59	1404637.76
	158	487416.98	1404463.52
	159	486905.25	1404262.07
	160	486404.70	1404034.18
	161	485916.66	1403780.34
	162	485442.70	1403501.24
	163	484983.91	1403197.67
	164	484541.63	1402870.41
	165	484117.14	1402520.52
	166	483711.52	1402148.51
	167	483325.96	1401756.04
	168	482961.42	1401343.77
	169	482618.83	1400912.94
	170	482299.42	1400464.68
	171	482003.73	1400000.24
	172	481732.95	1399520.96
	173	481487.44	1399027.98
	174	481268.32	1398522.96
	175	481075.59	1398006.89
	176	480910.45	1397481.71
	177	480772.80	1396948.41
	178	480663.22	1396408.62
	179	480582.19	1395863.90
	180	480529.68	1395315.58
	181	480506.04	1394765.22
	182	480511.12	1394214.37
	183	480545.13	1393664.60
	184	480607.76	1393117.46
	185	480699.10	1392574.29
	186	480818.70	1392036.65
	187	480966.04	1391506.22
	188	481141.28	1390983.96
	189	481343.25	1390471.85
	190	481572.00	1389970.89
	191	481826.47	1389482.77
	192	482106.34	1389008.64

Номер сектора	Обозначение характерных точек границ	Координаты МСК-34, зона 1	
		X	Y
	193	482410.45	1388549.89
	194	482738.32	1388107.76
	195	483088.74	1387683.45
	196	483460.85	1387278.22
	197	483853.69	1386892.77
	198	484266.12	1386528.79
	199	484697.10	1386186.81
	200	485145.38	1385867.97
	201	485609.64	1385573.05
	202	486088.82	1385302.92
	203	486581.38	1385058.29
	204	487086.00	1384839.71
	205	487601.42	1384647.99
	206	488126.16	1384483.74
	207	488658.63	1384346.93
	208	489197.65	1384238.20
	209	489741.67	1384158.15
	210	490288.96	1384106.59
	211	490838.25	1384083.49
	212	491387.98	1384089.63
	213	491936.56	1384124.18
	214	492482.74	1384187.37
	215	493024.77	1384279.24
	216	493561.11	1384399.42
	217	494090.55	1384547.19
	218	494611.52	1384722.64
	219	495122.52	1384925.17
	220	495622.27	1385154.02
	221	496109.45	1385408.67
	222	496582.49	1385688.44
	223	497040.32	1385992.57
	224	497481.61	1386320.24
	225	497905.08	1386670.35
	226	498309.67	1387042.41
	227	498694.21	1387434.82
	228	499057.74	1387846.85
	229	499399.34	1388277.27
	230	499717.79	1388724.95
	231	500012.56	1389188.70
	232	500282.48	1389667.13
	233	500527.18	1390159.12
	234	500745.58	1390663.02
	235	500937.66	1391177.89
	236	501102.24	1391701.76
	237	501239.43	1392233.70
	238	501348.64	1392772.04
	239	501429.41	1393315.26
	240	501481.76	1393862.05
	121	501505.34	1394410.86

Номер сектора	Обозначение характерных точек границ	Координаты МСК-34, зона 1	
		X	Y
Сектор 4.77 Набс 238,49 м	1	502505.33	1394393.96
	2	502499.82	1394995.52
	3	502462.76	1395595.93
	4	502394.47	1396193.49
	5	502294.86	1396786.77
	6	502164.41	1397374.07
	7	502003.67	1397953.57
	8	501812.49	1398524.23
	9	501592.11	1399083.84
	10	501342.50	1399631.47
	11	501064.78	1400165.11
	12	500759.32	1400683.65
	13	500427.35	1401185.48
	14	500069.39	1401669.29
	15	499686.76	1402133.79
	16	499280.39	1402577.53
	17	498851.32	1402999.81
	18	498400.77	1403398.78
	19	497929.88	1403773.77
	20	497440.02	1404123.68
	21	496932.59	1404447.50
	22	496408.75	1404744.35
	23	495870.20	1405013.43
	24	495318.36	1405254.04
	25	494754.59	1405465.45
	26	494180.52	1405646.88
	27	493597.87	1405798.29
	28	493007.94	1405919.00
	29	492412.41	1406008.38
	30	491813.18	1406066.67
	31	491211.64	1406093.73
	32	490609.50	1406088.84
	33	490008.48	1406052.64
	34	489409.98	1405985.13
	35	488815.90	1405886.21
	36	488227.95	1405756.21
	37	487647.44	1405595.79
	38	487076.11	1405405.04
	39	486515.61	1405184.39
	40	485967.35	1404934.85
	41	485432.78	1404656.90
	42	484913.63	1404351.25
	43	484411.10	1404018.74
	44	483926.65	1403660.32
	45	483461.68	1403277.12
	46	483017.38	1402869.69
	47	482595.03	1402439.83
	48	482195.73	1401988.21
	49	481820.45	1401516.31

Номер сектора	Обозначение характерных точек границ	Координаты МСК-34, зона 1	
		X	Y
	50	481470.57	1401025.33
	51	481146.67	1400516.55
	52	480850.06	1399991.61
	53	480581.13	1399451.57
	54	480341.11	1398898.41
	55	480129.98	1398333.10
	56	479949.09	1397757.81
	57	479798.30	1397173.60
	58	479678.27	1396582.30
	59	479589.50	1395985.59
	60	479531.98	1395384.95
	61	479506.09	1394782.07
	62	479511.66	1394178.65
	63	479548.91	1393576.41
	64	479617.53	1392977.06
	65	479717.57	1392382.06
	66	479848.59	1391793.10
	67	480010.00	1391212.06
	68	480201.95	1390639.97
	69	480423.20	1390079.05
	70	480673.78	1389530.26
	71	480952.53	1388995.64
	72	481259.09	1388476.26
	73	481592.22	1387973.77
	74	481951.37	1387489.51
	75	482335.22	1387024.72
	76	482742.82	1386580.88
	77	483173.12	1386158.72
	78	483624.89	1385760.08
	79	484096.97	1385385.56
	80	484587.98	1385036.31
	81	485096.50	1384713.35
	82	485621.37	1384417.54
	83	486160.88	1384149.67
	84	486713.60	1383910.27
	85	487278.14	1383700.36
	86	487852.89	1383520.47
	87	488436.09	1383370.72
	88	489026.46	1383251.83
	89	489622.31	1383164.17
	90	490221.73	1383107.72
	91	490823.34	1383082.52
	92	491425.42	1383089.27
	93	492026.24	1383127.30
	94	492624.42	1383196.53
	95	493218.05	1383297.26
	96	493805.44	1383428.90
	97	494385.28	1383590.85
	98	494955.84	1383783.09

Номер сектора	Обозначение характерных точек границ	Координаты МСК-34, зона 1	
		X	Y
	99	495515.47	1384004.93
	100	496062.77	1384255.66
	101	496596.30	1384534.63
	102	497114.35	1384841.12
	103	497615.73	1385174.28
	104	498098.99	1385533.14
	105	498562.74	1385916.64
	106	499005.81	1386324.17
	107	499426.92	1386753.92
	108	499825.01	1387205.21
	109	500199.10	1387676.64
	110	500547.82	1388166.95
	111	500870.62	1388674.86
	112	501166.20	1389198.80
	113	501434.17	1389737.67
	114	501673.33	1390289.50
	115	501883.68	1390853.37
	116	502063.90	1391427.10
	117	502214.13	1392009.65
	118	502333.72	1392599.21
	119	502422.17	1393194.12
	120	502479.50	1393792.93
	1	502505.33	1394393.96
	121	502005.33	1394402.41
	122	502000.07	1394977.85
	123	501964.61	1395552.17
	124	501899.28	1396123.78
	125	501804.00	1396691.28
	126	501679.20	1397253.07
	127	501525.44	1397807.39
	128	501342.56	1398353.26
	129	501131.75	1398888.58
	130	500892.96	1399412.37
	131	500627.30	1399922.81
	132	500335.09	1400418.86
	133	500017.53	1400898.87
	134	499675.11	1401361.64
	135	499309.09	1401805.88
	136	498920.36	1402230.37
	137	498509.92	1402634.27
	138	498078.93	1403015.87
	139	497628.50	1403374.53
	140	497159.91	1403709.27
	141	496674.52	1404018.98
	142	496173.44	1404302.88
	143	495658.28	1404560.22
	144	495130.41	1404790.33
	145	494591.14	1404992.50
	146	494042.01	1405166.00

Номер сектора	Обозначение характерных точек границ	Координаты МСК-34, зона 1	
		X	Y
	147	493484.69	1405310.85
	148	492920.40	1405426.18
	149	492350.75	1405511.70
	150	491777.57	1405567.41
	151	491202.19	1405593.24
	152	490626.22	1405588.51
	153	490051.34	1405553.84
	154	489478.87	1405489.29
	155	488910.63	1405394.63
	156	488348.25	1405270.15
	157	487793.00	1405116.76
	158	487246.52	1404934.26
	159	486710.41	1404723.25
	160	486186.01	1404484.53
	161	485674.70	1404218.63
	162	485178.15	1403926.25
	163	484697.49	1403608.18
	164	484234.12	1403265.34
	165	483789.40	1402898.80
	166	483364.44	1402509.08
	167	482960.48	1402097.91
	168	482578.56	1401666.00
	169	482219.63	1401214.63
	170	481884.99	1400745.01
	171	481575.20	1400258.38
	172	481291.50	1399756.25
	173	481034.28	1399239.76
	174	480804.71	1398710.68
	175	480602.78	1398169.97
	176	480429.77	1397619.74
	177	480285.55	1397060.99
	178	480170.74	1396495.45
	179	480085.85	1395924.74
	180	480030.83	1395350.26
	181	480006.06	1394773.64
	182	480011.39	1394196.52
	183	480047.02	1393620.51
	184	480112.64	1393047.27
	185	480208.33	1392478.19
	186	480333.64	1391914.90
	187	480488.02	1391359.17
	188	480671.61	1390811.97
	189	480883.23	1390275.47
	190	481122.89	1389750.61
	191	481389.50	1389239.23
	192	481682.71	1388742.45
	193	482001.32	1388261.83
	194	482344.83	1387798.63
	195	482711.97	1387354.11

Номер сектора	Обозначение характерных точек границ	Координаты МСК-34, зона 1	
		X	Y
	196	483101.82	1386929.58
	197	483513.39	1386525.77
	198	483945.49	1386144.46
	199	484397.02	1385786.21
	200	484866.66	1385452.13
	201	485353.05	1385143.19
	202	485855.08	1384860.22
	203	486371.11	1384603.96
	204	486899.78	1384375.01
	205	487439.76	1384174.19
	206	487989.50	1384002.17
	207	488547.34	1383858.80
	208	489112.03	1383745.03
	209	489681.97	1383661.21
	210	490255.32	1383607.17
	211	490830.77	1383583.01
	212	491406.67	1383589.42
	213	491981.38	1383625.75
	214	492553.56	1383691.99
	215	493121.39	1383788.21
	216	493683.25	1383914.16
	217	494237.90	1384069.02
	218	494783.66	1384252.86
	219	495318.98	1384465.01
	220	495842.50	1384704.80
	221	496352.86	1384971.61
	222	496848.41	1385264.74
	223	497328.01	1385583.45
	224	497790.29	1385926.68
	225	498233.90	1386293.49
	226	498657.73	1386683.28
	227	499060.56	1387094.39
	228	499441.37	1387526.00
	229	499799.21	1387976.92
	230	500132.80	1388445.92
	231	500441.59	1388931.79
	232	500724.33	1389432.96
	233	500980.67	1389948.37
	234	501209.45	1390476.26
	235	501410.67	1391015.63
	236	501583.07	1391564.42
	237	501726.78	1392121.67
	238	501841.18	1392685.62
	239	501925.79	1393254.69
	240	501980.63	1393827.49
	121	502005.33	1394402.41
Сектор 4.78 Набс 242,86 м	1	503005.32	1394385.51
	2	502999.58	1395013.20
	3	502960.91	1395639.69

Номер сектора	Обозначение характерных точек границ	Координаты МСК-34, зона 1	
		X	Y
	4	502889.65	1396263.20
	5	502785.73	1396882.23
	6	502649.61	1397495.06
	7	502481.90	1398099.73
	8	502282.43	1398695.16
	9	502052.49	1399279.12
	10	501792.04	1399850.51
	11	501502.28	1400407.34
	12	501183.56	1400948.47
	13	500837.18	1401472.07
	14	500463.69	1401976.92
	15	500064.45	1402461.62
	16	499640.44	1402924.67
	17	499192.74	1403365.33
	18	498722.63	1403781.67
	19	498231.29	1404172.99
	20	497720.16	1404538.16
	21	497190.70	1404876.09
	22	496644.11	1405185.80
	23	496082.16	1405466.63
	24	495506.34	1405717.75
	25	494918.08	1405938.40
	26	494319.06	1406127.69
	27	493711.10	1406285.82
	28	493095.53	1406411.75
	29	492474.12	1406505.06
	30	491848.84	1406565.95
	31	491221.14	1406594.24
	32	490592.81	1406589.11
	33	489965.67	1406551.48
	34	489341.14	1406481.08
	35	488721.22	1406377.82
	36	488107.69	1406242.21
	37	487501.93	1406074.87
	38	486905.74	1405875.86
	39	486320.84	1405645.66
	40	485748.73	1405385.30
	41	485190.89	1405095.29
	42	484649.15	1404776.29
	43	484124.74	1404429.34
	44	483619.20	1404055.36
	45	483133.99	1403655.50
	46	482670.34	1403230.35
	47	482229.60	1402781.73
	48	481812.91	1402310.53
	49	481421.29	1401818.10
	50	481056.17	1401305.74
	51	480718.17	1400774.81
	52	480408.63	1400226.97

Номер сектора	Обозначение характерных точек границ	Координаты МСК-34, зона 1	
		X	Y
	53	480127.99	1399663.41
	54	479877.51	1399086.16
	55	479657.19	1398496.23
	56	479468.41	1397895.88
	57	479311.06	1397286.22
	58	479185.79	1396669.16
	59	479093.16	1396046.46
	60	479033.14	1395419.64
	61	479006.11	1394790.49
	62	479011.93	1394160.79
	63	479050.81	1393532.31
	64	479122.41	1392906.84
	65	479226.82	1392285.92
	66	479363.54	1391671.31
	67	479531.98	1391064.95
	68	479732.30	1390467.94
	69	479963.19	1389882.59
	70	480224.68	1389309.92
	71	480515.58	1388751.97
	72	480835.49	1388209.98
	73	481183.13	1387685.62
	74	481557.92	1387180.29
	75	481958.48	1386695.33
	76	482383.83	1386232.13
	77	482832.87	1385791.62
	78	483304.31	1385375.65
	79	483796.94	1384984.86
	80	484309.33	1384620.44
	81	484839.99	1384283.38
	82	485387.70	1383974.74
	83	485950.69	1383695.26
	84	486527.46	1383445.48
	85	487116.56	1383226.49
	86	487716.31	1383038.82
	87	488324.88	1382882.61
	88	488940.93	1382758.51
	89	489562.69	1382667.08
	90	490188.18	1382608.33
	91	490815.95	1382582.00
	92	491444.20	1382589.10
	93	492071.14	1382628.84
	94	492695.32	1382701.13
	95	493314.76	1382806.21
	96	493927.68	1382943.72
	97	494532.71	1383112.67
	98	495128.05	1383313.33
	99	495711.99	1383544.85
	100	496283.07	1383806.53
	101	496839.78	1384097.59

Номер сектора	Обозначение характерных точек границ	Координаты МСК-34, зона 1	
		X	Y
	102	497380.32	1384417.44
	103	497903.48	1384765.12
	104	498407.72	1385139.61
	105	498891.61	1385539.81
	106	499353.92	1385965.08
	107	499793.31	1386413.53
	108	500208.68	1386884.45
	109	500599.00	1387376.38
	110	500962.86	1387887.96
	111	501299.67	1388418.00
	112	501608.08	1388964.70
	113	501887.68	1389526.95
	114	502137.22	1390102.79
	115	502356.69	1390691.13
	116	502544.74	1391289.78
	117	502701.48	1391897.66
	118	502826.27	1392512.81
	119	502918.55	1393133.56
	120	502978.37	1393758.38
	1	503005.32	1394385.51
	121	502505.33	1394393.96
	122	502499.82	1394995.52
	123	502462.76	1395595.93
	124	502394.47	1396193.49
	125	502294.86	1396786.77
	126	502164.41	1397374.07
	127	502003.67	1397953.57
	128	501812.49	1398524.23
	129	501592.11	1399083.84
	130	501342.50	1399631.47
	131	501064.78	1400165.11
	132	500759.32	1400683.65
	133	500427.35	1401185.48
	134	500069.39	1401669.29
	135	499686.76	1402133.79
	136	499280.39	1402577.53
	137	498851.32	1402999.81
	138	498400.77	1403398.78
	139	497929.88	1403773.77
	140	497440.02	1404123.68
	141	496932.59	1404447.50
	142	496408.75	1404744.35
	143	495870.20	1405013.43
	144	495318.36	1405254.04
	145	494754.59	1405465.45
	146	494180.52	1405646.88
	147	493597.87	1405798.29
	148	493007.94	1405919.00
	149	492412.41	1406008.38

Номер сектора	Обозначение характерных точек границ	Координаты МСК-34, зона 1	
		X	Y
	150	491813.18	1406066.67
	151	491211.64	1406093.73
	152	490609.50	1406088.84
	153	490008.48	1406052.64
	154	489409.98	1405985.13
	155	488815.90	1405886.21
	156	488227.95	1405756.21
	157	487647.44	1405595.79
	158	487076.11	1405405.04
	159	486515.61	1405184.39
	160	485967.35	1404934.85
	161	485432.78	1404656.90
	162	484913.63	1404351.25
	163	484411.10	1404018.74
	164	483926.65	1403660.32
	165	483461.68	1403277.12
	166	483017.38	1402869.69
	167	482595.03	1402439.83
	168	482195.73	1401988.21
	169	481820.45	1401516.31
	170	481470.57	1401025.33
	171	481146.67	1400516.55
	172	480850.06	1399991.61
	173	480581.13	1399451.57
	174	480341.11	1398898.41
	175	480129.98	1398333.10
	176	479949.09	1397757.81
	177	479798.30	1397173.60
	178	479678.27	1396582.30
	179	479589.50	1395985.59
	180	479531.98	1395384.95
	181	479506.09	1394782.07
	182	479511.66	1394178.65
	183	479548.91	1393576.41
	184	479617.53	1392977.06
	185	479717.57	1392382.06
	186	479848.59	1391793.10
	187	480010.00	1391212.06
	188	480201.95	1390639.97
	189	480423.20	1390079.05
	190	480673.78	1389530.26
	191	480952.53	1388995.64
	192	481259.09	1388476.26
	193	481592.22	1387973.77
	194	481951.37	1387489.51
	195	482335.22	1387024.72
	196	482742.82	1386580.88
	197	483173.12	1386158.72
	198	483624.89	1385760.08

Номер сектора	Обозначение характерных точек границ	Координаты МСК-34, зона 1	
		X	Y
	199	484096.97	1385385.56
	200	484587.98	1385036.31
	201	485096.50	1384713.35
	202	485621.37	1384417.54
	203	486160.88	1384149.67
	204	486713.60	1383910.27
	205	487278.14	1383700.36
	206	487852.89	1383520.47
	207	488436.09	1383370.72
	208	489026.46	1383251.83
	209	489622.31	1383164.17
	210	490221.73	1383107.72
	211	490823.34	1383082.52
	212	491425.42	1383089.27
	213	492026.24	1383127.30
	214	492624.42	1383196.53
	215	493218.05	1383297.26
	216	493805.44	1383428.90
	217	494385.28	1383590.85
	218	494955.84	1383783.09
	219	495515.47	1384004.93
	220	496062.77	1384255.66
	221	496596.30	1384534.63
	222	497114.35	1384841.12
	223	497615.73	1385174.28
	224	498098.99	1385533.14
	225	498562.74	1385916.64
	226	499005.81	1386324.17
	227	499426.92	1386753.92
	228	499825.01	1387205.21
	229	500199.10	1387676.64
	230	500547.82	1388166.95
	231	500870.62	1388674.86
	232	501166.20	1389198.80
	233	501434.17	1389737.67
	234	501673.33	1390289.50
	235	501883.68	1390853.37
	236	502063.90	1391427.10
	237	502214.13	1392009.65
	238	502333.72	1392599.21
	239	502422.17	1393194.12
	240	502479.50	1393792.93
	121	502505.33	1394393.96
Сектор 4.79 Набс 247,22 м	1	503505.31	1394377.06
	2	503499.33	1395030.87
	3	503459.06	1395683.43
	4	503384.84	1396332.90
	5	503276.60	1396977.70
	6	503134.82	1397616.02

Номер сектора	Обозначение характерных точек границ	Координаты МСК-34, зона 1	
		X	Y
	7	502960.14	1398245.86
	8	502752.38	1398866.11
	9	502512.88	1399474.39
	10	502241.60	1400069.57
	11	501939.79	1400649.60
	12	501607.81	1401213.22
	13	501247.03	1401758.70
	14	500858.00	1402284.53
	15	500442.16	1402789.44
	16	500000.51	1403271.80
	17	499534.18	1403730.77
	18	499044.52	1404164.55
	19	498532.74	1404572.13
	20	498000.33	1404952.54
	21	497448.84	1405304.60
	22	496879.50	1405627.34
	23	496294.16	1405919.83
	24	495694.37	1406181.46
	25	495081.61	1406411.36
	26	494457.65	1406608.59
	27	493824.37	1406773.27
	28	493183.17	1406904.59
	29	492535.87	1407001.86
	30	491884.54	1407065.24
	31	491230.69	1407094.78
	32	490576.18	1407089.48
	33	489922.89	1407050.25
	34	489272.34	1406976.97
	35	488626.58	1406869.56
	36	487987.47	1406728.26
	37	487356.45	1406553.99
	38	486735.41	1406346.73
	39	486126.12	1406106.97
	40	485530.14	1405835.80
	41	484949.04	1405533.65
	42	484384.70	1405201.46
	43	483838.41	1404840.07
	44	483311.77	1404450.51
	45	482806.32	1404033.92
	46	482323.32	1403591.06
	47	481864.19	1403123.74
	48	481430.11	1402632.89
	49	481022.14	1402119.87
	50	480641.78	1401586.14
	51	480289.67	1401033.06
	52	479967.21	1400462.37
	53	479674.85	1399875.33
	54	479413.91	1399273.94
	55	479184.40	1398659.38

Номер сектора	Обозначение характерных точек границ	Координаты МСК-34, зона 1	
		X	Y
	56	478987.74	1398033.98
	57	478823.82	1397398.85
	58	478693.32	1396756.03
	59	478596.82	1396107.33
	60	478534.29	1395454.34
	61	478506.14	1394798.91
	62	478512.20	1394142.91
	63	478552.70	1393488.19
	64	478627.29	1392836.61
	65	478736.06	1392189.76
	66	478878.50	1391549.48
	67	479053.97	1390917.82
	68	479262.66	1390295.89
	69	479503.19	1389686.07
	70	479775.60	1389089.53
	71	480078.63	1388508.31
	72	480411.91	1387943.70
	73	480774.05	1387397.48
	74	481164.49	1386871.02
	75	481581.77	1386365.84
	76	482024.87	1385883.34
	77	482492.65	1385424.47
	78	482983.76	1384991.10
	79	483496.94	1384584.03
	80	484030.71	1384204.45
	81	484583.51	1383853.45
	82	485154.07	1383531.89
	83	485740.53	1383240.79
	84	486341.35	1382980.65
	85	486955.03	1382752.57
	86	487579.78	1382557.14
	87	488213.72	1382394.37
	88	488855.45	1382265.24
	89	489503.13	1382170.07
	90	490154.68	1382108.82
	91	490808.60	1382081.45
	92	491463.03	1382088.91
	93	492116.09	1382130.27
	94	492766.27	1382205.63
	95	493411.51	1382315.24
	96	494049.95	1382458.44
	97	494680.18	1382634.49
	98	495300.31	1382843.56
	99	495908.56	1383084.78
	100	496503.41	1383357.32
	101	497083.29	1383660.64
	102	497646.33	1383993.85
	103	498191.25	1384356.05
	104	498716.48	1384746.09

Номер сектора	Обозначение характерных точек границ	Координаты МСК-34, зона 1	
		X	Y
	105	499220.50	1385163.07
	106	499702.04	1385606.01
	107	500159.71	1386073.15
	108	500592.36	1386563.70
	109	500998.92	1387076.08
	110	501377.92	1387609.03
	111	501728.74	1388161.10
	112	502049.97	1388730.58
	113	502341.20	1389316.24
	114	502601.11	1389916.07
	115	502829.71	1390528.93
	116	503025.57	1391152.50
	117	503188.84	1391785.65
	118	503318.81	1392426.42
	119	503414.93	1393073.01
	120	503477.24	1393723.82
	1	503505.31	1394377.06
	121	503005.32	1394385.51
	122	502999.58	1395013.20
	123	502960.91	1395639.69
	124	502889.65	1396263.20
	125	502785.73	1396882.23
	126	502649.61	1397495.06
	127	502481.90	1398099.73
	128	502282.43	1398695.16
	129	502052.49	1399279.12
	130	501792.04	1399850.51
	131	501502.28	1400407.34
	132	501183.56	1400948.47
	133	500837.18	1401472.07
	134	500463.69	1401976.92
	135	500064.45	1402461.62
	136	499640.44	1402924.67
	137	499192.74	1403365.33
	138	498722.63	1403781.67
	139	498231.29	1404172.99
	140	497720.16	1404538.16
	141	497190.70	1404876.09
	142	496644.11	1405185.80
	143	496082.16	1405466.63
	144	495506.34	1405717.75
	145	494918.08	1405938.40
	146	494319.06	1406127.69
	147	493711.10	1406285.82
	148	493095.53	1406411.75
	149	492474.12	1406505.06
	150	491848.84	1406565.95
	151	491221.14	1406594.24
	152	490592.81	1406589.11

Номер сектора	Обозначение характерных точек границ	Координаты МСК-34, зона 1	
		X	Y
	153	489965.67	1406551.48
	154	489341.14	1406481.08
	155	488721.22	1406377.82
	156	488107.69	1406242.21
	157	487501.93	1406074.87
	158	486905.74	1405875.86
	159	486320.84	1405645.66
	160	485748.73	1405385.30
	161	485190.89	1405095.29
	162	484649.15	1404776.29
	163	484124.74	1404429.34
	164	483619.20	1404055.36
	165	483133.99	1403655.50
	166	482670.34	1403230.35
	167	482229.60	1402781.73
	168	481812.91	1402310.53
	169	481421.29	1401818.10
	170	481056.17	1401305.74
	171	480718.17	1400774.81
	172	480408.63	1400226.97
	173	480127.99	1399663.41
	174	479877.51	1399086.16
	175	479657.19	1398496.23
	176	479468.41	1397895.88
	177	479311.06	1397286.22
	178	479185.79	1396669.16
	179	479093.16	1396046.46
	180	479033.14	1395419.64
	181	479006.11	1394790.49
	182	479011.93	1394160.79
	183	479050.81	1393532.31
	184	479122.41	1392906.84
	185	479226.82	1392285.92
	186	479363.54	1391671.31
	187	479531.98	1391064.95
	188	479732.30	1390467.94
	189	479963.19	1389882.59
	190	480224.68	1389309.92
	191	480515.58	1388751.97
	192	480835.49	1388209.98
	193	481183.13	1387685.62
	194	481557.92	1387180.29
	195	481958.48	1386695.33
	196	482383.83	1386232.13
	197	482832.87	1385791.62
	198	483304.31	1385375.65
	199	483796.94	1384984.86
	200	484309.33	1384620.44
	201	484839.99	1384283.38

Номер сектора	Обозначение характерных точек границ	Координаты МСК-34, зона 1	
		X	Y
	202	485387.70	1383974.74
	203	485950.69	1383695.26
	204	486527.46	1383445.48
	205	487116.56	1383226.49
	206	487716.31	1383038.82
	207	488324.88	1382882.61
	208	488940.93	1382758.51
	209	489562.69	1382667.08
	210	490188.18	1382608.33
	211	490815.95	1382582.00
	212	491444.20	1382589.10
	213	492071.14	1382628.84
	214	492695.32	1382701.13
	215	493314.76	1382806.21
	216	493927.68	1382943.72
	217	494532.71	1383112.67
	218	495128.05	1383313.33
	219	495711.99	1383544.85
	220	496283.07	1383806.53
	221	496839.78	1384097.59
	222	497380.32	1384417.44
	223	497903.48	1384765.12
	224	498407.72	1385139.61
	225	498891.61	1385539.81
	226	499353.92	1385965.08
	227	499793.31	1386413.53
	228	500208.68	1386884.45
	229	500599.00	1387376.38
	230	500962.86	1387887.96
	231	501299.67	1388418.00
	232	501608.08	1388964.70
	233	501887.68	1389526.95
	234	502137.22	1390102.79
	235	502356.69	1390691.13
	236	502544.74	1391289.78
	237	502701.48	1391897.66
	238	502826.27	1392512.81
	239	502918.55	1393133.56
	240	502978.37	1393758.38
	121	503005.32	1394385.51
Сектор 4.80 Набс 251,59 м	1	504005.30	1394368.61
	2	503999.09	1395048.55
	3	503957.21	1395727.17
	4	503880.03	1396402.60
	5	503767.47	1397073.16
	6	503620.04	1397736.99
	7	503438.39	1398392.00
	8	503222.33	1399037.04
	9	502973.27	1399669.60

Номер сектора	Обозначение характерных точек границ	Координаты МСК-34, зона 1	
		X	Y
	10	502691.17	1400288.58
	11	502377.31	1400891.84
	12	502032.08	1401477.96
	13	501656.89	1402045.25
	14	501252.34	1402592.18
	15	500819.89	1403117.24
	16	500360.60	1403618.91
	17	499875.66	1404096.25
	18	499366.43	1404547.34
	19	498834.21	1404971.33
	20	498280.54	1405367.00
	21	497707.01	1405733.09
	22	497114.92	1406068.78
	23	496506.20	1406373.02
	24	495882.44	1406645.26
	25	495245.19	1406884.31
	26	494596.29	1407089.49
	27	493937.69	1407260.82
	28	493270.84	1407397.36
	29	492597.66	1407498.58
	30	491920.28	1407564.56
	31	491240.29	1407595.33
	32	490559.59	1407589.89
	33	489880.17	1407549.15
	34	489203.58	1407473.00
	35	488531.98	1407361.24
	36	487867.30	1407214.34
	37	487211.02	1407033.15
	38	486565.11	1406817.55
	39	485931.43	1406568.34
	40	485311.59	1406286.26
	41	484707.22	1405972.13
	42	484120.27	1405626.61
	43	483552.11	1405250.77
	44	483004.38	1404845.64
	45	482478.68	1404412.40
	46	481976.33	1403951.82
	47	481498.80	1403465.80
	48	481047.32	1402955.25
	49	480623.01	1402421.74
	50	480227.41	1401866.63
	51	479861.18	1401291.36
	52	479525.81	1400697.84
	53	479221.73	1400087.24
	54	478950.33	1399461.76
	55	478711.61	1398822.57
	56	478507.07	1398172.09
	57	478336.57	1397511.51
	58	478200.85	1396842.92

Номер сектора	Обозначение характерных точек границ	Координаты МСК-34, зона 1	
		X	Y
	59	478100.48	1396168.21
	60	478035.44	1395489.04
	61	478006.17	1394807.33
	62	478012.47	1394125.03
	63	478054.59	1393444.06
	64	478132.18	1392766.36
	65	478245.31	1392093.58
	66	478393.46	1391427.64
	67	478575.97	1390770.66
	68	478793.02	1390123.80
	69	479043.19	1389489.55
	70	479326.52	1388869.07
	71	479641.70	1388264.61
	72	479988.33	1387677.34
	73	480364.99	1387109.24
	74	480771.07	1386561.76
	75	481205.08	1386036.30
	76	481665.94	1385534.49
	77	482152.46	1385057.26
	78	482663.24	1384606.57
	79	483196.98	1384183.23
	80	483752.12	1383788.48
	81	484327.06	1383423.38
	82	484920.46	1383089.08
	83	485530.41	1382786.28
	84	486155.29	1382515.86
	85	486793.53	1382278.62
	86	487443.28	1382075.41
	87	488102.60	1381906.19
	88	488770.01	1381771.85
	89	489443.60	1381672.93
	90	490121.22	1381609.29
	91	490801.30	1381580.89
	92	491481.91	1381588.70
	93	492161.08	1381631.78
	94	492837.26	1381710.22
	95	493508.30	1381824.17
	96	494172.26	1381973.16
	97	494827.68	1382156.30
	98	495472.60	1382373.70
	99	496105.16	1382624.71
	100	496723.78	1382908.20
	101	497326.83	1383223.70
	102	497912.37	1383570.19
	103	498479.06	1383946.91
	104	499025.27	1384352.67
	105	499549.42	1384786.27
	106	500050.19	1385246.95
	107	500526.14	1385732.79

Номер сектора	Обозначение характерных точек границ	Координаты МСК-34, зона 1	
		X	Y
	108	500976.07	1386242.92
	109	501398.86	1386775.85
	110	501792.98	1387330.12
	111	502157.81	1387904.22
	112	502491.86	1388496.52
	113	502794.72	1389105.59
	114	503065.00	1389729.35
	115	503302.73	1390366.71
	116	503506.41	1391015.20
	117	503676.19	1391673.66
	118	503811.36	1392340.03
	119	503911.32	1393012.46
	120	503976.11	1393689.27
	1	504005.30	1394368.61
	121	503505.31	1394377.06
	122	503499.33	1395030.87
	123	503459.06	1395683.43
	124	503384.84	1396332.90
	125	503276.60	1396977.70
	126	503134.82	1397616.02
	127	502960.14	1398245.86
	128	502752.38	1398866.11
	129	502512.88	1399474.39
	130	502241.60	1400069.57
	131	501939.79	1400649.60
	132	501607.81	1401213.22
	133	501247.03	1401758.70
	134	500858.00	1402284.53
	135	500442.16	1402789.44
	136	500000.51	1403271.80
	137	499534.18	1403730.77
	138	499044.52	1404164.55
	139	498532.74	1404572.13
	140	498000.33	1404952.54
	141	497448.84	1405304.60
	142	496879.50	1405627.34
	143	496294.16	1405919.83
	144	495694.37	1406181.46
	145	495081.61	1406411.36
	146	494457.65	1406608.59
	147	493824.37	1406773.27
	148	493183.17	1406904.59
	149	492535.87	1407001.86
	150	491884.54	1407065.24
	151	491230.69	1407094.78
	152	490576.18	1407089.48
	153	489922.89	1407050.25
	154	489272.34	1406976.97
	155	488626.58	1406869.56

Номер сектора	Обозначение характерных точек границ	Координаты МСК-34, зона 1	
		X	Y
	156	487987.47	1406728.26
	157	487356.45	1406553.99
	158	486735.41	1406346.73
	159	486126.12	1406106.97
	160	485530.14	1405835.80
	161	484949.04	1405533.65
	162	484384.70	1405201.46
	163	483838.41	1404840.07
	164	483311.77	1404450.51
	165	482806.32	1404033.92
	166	482323.32	1403591.06
	167	481864.19	1403123.74
	168	481430.11	1402632.89
	169	481022.14	1402119.87
	170	480641.78	1401586.14
	171	480289.67	1401033.06
	172	479967.21	1400462.37
	173	479674.85	1399875.33
	174	479413.91	1399273.94
	175	479184.40	1398659.38
	176	478987.74	1398033.98
	177	478823.82	1397398.85
	178	478693.32	1396756.03
	179	478596.82	1396107.33
	180	478534.29	1395454.34
	181	478506.14	1394798.91
	182	478512.20	1394142.91
	183	478552.70	1393488.19
	184	478627.29	1392836.61
	185	478736.06	1392189.76
	186	478878.50	1391549.48
	187	479053.97	1390917.82
	188	479262.66	1390295.89
	189	479503.19	1389686.07
	190	479775.60	1389089.53
	191	480078.63	1388508.31
	192	480411.91	1387943.70
	193	480774.05	1387397.48
	194	481164.49	1386871.02
	195	481581.77	1386365.84
	196	482024.87	1385883.34
	197	482492.65	1385424.47
	198	482983.76	1384991.10
	199	483496.94	1384584.03
	200	484030.71	1384204.45
	201	484583.51	1383853.45
	202	485154.07	1383531.89
	203	485740.53	1383240.79
	204	486341.35	1382980.65

Номер сектора	Обозначение характерных точек границ	Координаты МСК-34, зона 1	
		X	Y
	205	486955.03	1382752.57
	206	487579.78	1382557.14
	207	488213.72	1382394.37
	208	488855.45	1382265.24
	209	489503.13	1382170.07
	210	490154.68	1382108.82
	211	490808.60	1382081.45
	212	491463.03	1382088.91
	213	492116.09	1382130.27
	214	492766.27	1382205.63
	215	493411.51	1382315.24
	216	494049.95	1382458.44
	217	494680.18	1382634.49
	218	495300.31	1382843.56
	219	495908.56	1383084.78
	220	496503.41	1383357.32
	221	497083.29	1383660.64
	222	497646.33	1383993.85
	223	498191.25	1384356.05
	224	498716.48	1384746.09
	225	499220.50	1385163.07
	226	499702.04	1385606.01
	227	500159.71	1386073.15
	228	500592.36	1386563.70
	229	500998.92	1387076.08
	230	501377.92	1387609.03
	231	501728.74	1388161.10
	232	502049.97	1388730.58
	233	502341.20	1389316.24
	234	502601.11	1389916.07
	235	502829.71	1390528.93
	236	503025.57	1391152.50
	237	503188.84	1391785.65
	238	503318.81	1392426.42
	239	503414.93	1393073.01
	240	503477.24	1393723.82
	121	503505.31	1394377.06
Сектор 4.81 Набс 255,95 м	1	504505.30	1394360.16
	2	504498.84	1395066.21
	3	504455.36	1395770.91
	4	504375.22	1396472.29
	5	504258.34	1397168.61
	6	504105.25	1397857.95
	7	503916.63	1398538.13
	8	503692.29	1399207.93
	9	503433.67	1399864.83
	10	503140.74	1400507.60
	11	502814.84	1401134.02
	12	502456.36	1401742.72

Номер сектора	Обозначение характерных точек границ	Координаты МСК-34, зона 1	
		X	Y
	13	502066.77	1402331.78
	14	501646.69	1402899.75
	15	501197.64	1403445.01
	16	500720.72	1403965.99
	17	500217.15	1404461.72
	18	499688.37	1404930.19
	19	499135.72	1405370.52
	20	498560.78	1405781.35
	21	497965.22	1406161.65
	22	497350.38	1406510.22
	23	496718.27	1406826.20
	24	496070.54	1407108.97
	25	495408.81	1407357.27
	26	494734.96	1407570.40
	27	494051.05	1407748.38
	28	493358.57	1407890.14
	29	492659.50	1407995.31
	30	491956.07	1408063.89
	31	491249.92	1408095.91
	32	490543.05	1408090.32
	33	489837.49	1408048.08
	34	489134.87	1407968.95
	35	488437.43	1407852.96
	36	487747.16	1407700.46
	37	487065.63	1407512.35
	38	486394.86	1407288.50
	39	485736.78	1407029.65
	40	485093.08	1406736.85
	41	484465.43	1406410.59
	42	483855.89	1406051.88
	43	483265.84	1405661.52
	44	482697.01	1405240.83
	45	482151.06	1404790.93
	46	481629.36	1404312.63
	47	481133.43	1403807.91
	48	480664.56	1403277.70
	49	480223.89	1402723.60
	50	479813.05	1402147.12
	51	479432.71	1401549.74
	52	479084.41	1400933.31
	53	478768.61	1400299.18
	54	478486.75	1399649.63
	55	478238.83	1398985.78
	56	478026.40	1398310.23
	57	477849.34	1397624.18
	58	477708.38	1396929.82
	59	477604.14	1396229.09
	60	477536.60	1395523.74
	61	477506.19	1394815.76

Номер сектора	Обозначение характерных точек границ	Координаты МСК-34, зона 1	
		X	Y
	62	477512.74	1394107.15
	63	477556.49	1393399.92
	64	477637.07	1392696.09
	65	477754.56	1391997.38
	66	477908.42	1391305.77
	67	478097.96	1390623.47
	68	478323.38	1389951.65
	69	478583.20	1389292.99
	70	478877.45	1388648.61
	71	479204.78	1388020.81
	72	479564.77	1387410.98
	73	479955.95	1386821.01
	74	480377.68	1386252.39
	75	480828.40	1385706.71
	76	481307.02	1385185.59
	77	481812.28	1384690.01
	78	482342.74	1384221.99
	79	482897.04	1383782.38
	80	483473.57	1383372.38
	81	484070.64	1382993.35
	82	484686.90	1382646.14
	83	485320.33	1382331.82
	84	485969.26	1382050.94
	85	486632.07	1381804.62
	86	487306.83	1381593.65
	87	487991.52	1381417.97
	88	488684.61	1381278.52
	89	489384.12	1381175.75
	90	490087.80	1381109.73
	91	490794.04	1381080.30
	92	491500.83	1381088.47
	93	492206.12	1381133.28
	94	492908.30	1381214.79
	95	493605.13	1381333.09
	96	494294.62	1381487.87
	97	494975.23	1381678.12
	98	495644.93	1381903.93
	99	496301.80	1382164.65
	100	496944.19	1382459.09
	101	497570.41	1382786.68
	102	498178.44	1383146.63
	103	498766.89	1383537.79
	104	499334.08	1383959.18
	105	499878.36	1384409.49
	106	500398.36	1384887.91
	107	500892.59	1385392.46
	108	501359.78	1385922.21
	109	501798.81	1386475.65
	110	502208.06	1387051.18

Номер сектора	Обозначение характерных точек границ	Координаты МСК-34, зона 1	
		X	Y
	111	502586.89	1387647.41
	112	502933.77	1388262.43
	113	503248.25	1388894.91
	114	503528.91	1389542.69
	115	503775.76	1390204.51
	116	503987.26	1390877.91
	117	504163.55	1391561.67
	118	504303.90	1392253.64
	119	504407.70	1392951.90
	120	504474.98	1393654.72
	1	504505.30	1394360.16
	121	504005.30	1394368.61
	122	503999.09	1395048.55
	123	503957.21	1395727.17
	124	503880.03	1396402.60
	125	503767.47	1397073.16
	126	503620.04	1397736.99
	127	503438.39	1398392.00
	128	503222.33	1399037.04
	129	502973.27	1399669.60
	130	502691.17	1400288.58
	131	502377.31	1400891.84
	132	502032.08	1401477.96
	133	501656.89	1402045.25
	134	501252.34	1402592.18
	135	500819.89	1403117.24
	136	500360.60	1403618.91
	137	499875.66	1404096.25
	138	499366.43	1404547.34
	139	498834.21	1404971.33
	140	498280.54	1405367.00
	141	497707.01	1405733.09
	142	497114.92	1406068.78
	143	496506.20	1406373.02
	144	495882.44	1406645.26
	145	495245.19	1406884.31
	146	494596.29	1407089.49
	147	493937.69	1407260.82
	148	493270.84	1407397.36
	149	492597.66	1407498.58
	150	491920.28	1407564.56
	151	491240.29	1407595.33
	152	490559.59	1407589.89
	153	489880.17	1407549.15
	154	489203.58	1407473.00
	155	488531.98	1407361.24
	156	487867.30	1407214.34
	157	487211.02	1407033.15
	158	486565.11	1406817.55

Номер сектора	Обозначение характерных точек границ	Координаты МСК-34, зона 1	
		X	Y
	159	485931.43	1406568.34
	160	485311.59	1406286.26
	161	484707.22	1405972.13
	162	484120.27	1405626.61
	163	483552.11	1405250.77
	164	483004.38	1404845.64
	165	482478.68	1404412.40
	166	481976.33	1403951.82
	167	481498.80	1403465.80
	168	481047.32	1402955.25
	169	480623.01	1402421.74
	170	480227.41	1401866.63
	171	479861.18	1401291.36
	172	479525.81	1400697.84
	173	479221.73	1400087.24
	174	478950.33	1399461.76
	175	478711.61	1398822.57
	176	478507.07	1398172.09
	177	478336.57	1397511.51
	178	478200.85	1396842.92
	179	478100.48	1396168.21
	180	478035.44	1395489.04
	181	478006.17	1394807.33
	182	478012.47	1394125.03
	183	478054.59	1393444.06
	184	478132.18	1392766.36
	185	478245.31	1392093.58
	186	478393.46	1391427.64
	187	478575.97	1390770.66
	188	478793.02	1390123.80
	189	479043.19	1389489.55
	190	479326.52	1388869.07
	191	479641.70	1388264.61
	192	479988.33	1387677.34
	193	480364.99	1387109.24
	194	480771.07	1386561.76
	195	481205.08	1386036.30
	196	481665.94	1385534.49
	197	482152.46	1385057.26
	198	482663.24	1384606.57
	199	483196.98	1384183.23
	200	483752.12	1383788.48
	201	484327.06	1383423.38
	202	484920.46	1383089.08
	203	485530.41	1382786.28
	204	486155.29	1382515.86
	205	486793.53	1382278.62
	206	487443.28	1382075.41
	207	488102.60	1381906.19

Номер сектора	Обозначение характерных точек границ	Координаты МСК-34, зона 1	
		X	Y
	208	488770.01	1381771.85
	209	489443.60	1381672.93
	210	490121.22	1381609.29
	211	490801.30	1381580.89
	212	491481.91	1381588.70
	213	492161.08	1381631.78
	214	492837.26	1381710.22
	215	493508.30	1381824.17
	216	494172.26	1381973.16
	217	494827.68	1382156.30
	218	495472.60	1382373.70
	219	496105.16	1382624.71
	220	496723.78	1382908.20
	221	497326.83	1383223.70
	222	497912.37	1383570.19
	223	498479.06	1383946.91
	224	499025.27	1384352.67
	225	499549.42	1384786.27
	226	500050.19	1385246.95
	227	500526.14	1385732.79
	228	500976.07	1386242.92
	229	501398.86	1386775.85
	230	501792.98	1387330.12
	231	502157.81	1387904.22
	232	502491.86	1388496.52
	233	502794.72	1389105.59
	234	503065.00	1389729.35
	235	503302.73	1390366.71
	236	503506.41	1391015.20
	237	503676.19	1391673.66
	238	503811.36	1392340.03
	239	503911.32	1393012.46
	240	503976.11	1393689.27
	121	504005.30	1394368.61
Сектор 4.82 Набс 260,31 м	1	505005.29	1394351.70
	2	504998.60	1395083.88
	3	504953.51	1395814.64
	4	504870.41	1396541.97
	5	504749.22	1397264.05
	6	504590.48	1397978.89
	7	504394.89	1398684.24
	8	504162.25	1399378.83
	9	503894.08	1400060.01
	10	503590.33	1400726.62
	11	503252.38	1401376.22
	12	502880.66	1402007.42
	13	502476.67	1402618.35
	14	502041.06	1403207.31
	15	501575.41	1403772.77

Номер сектора	Обозначение характерных точек границ	Координаты МСК-34, зона 1	
		X	Y
	16	501080.86	1404313.06
	17	500558.68	1404827.18
	18	500010.34	1405313.02
	19	499437.25	1405769.69
	20	498841.05	1406195.78
	21	498223.46	1406590.12
	22	497585.88	1406951.64
	23	496930.38	1407279.48
	24	496258.69	1407572.67
	25	495572.46	1407830.14
	26	494873.68	1408051.22
	27	494164.45	1408235.85
	28	493446.33	1408383.02
	29	492721.38	1408492.16
	30	491991.91	1408563.24
	31	491259.61	1408596.52
	32	490526.55	1408590.78
	33	489794.85	1408546.93
	34	489066.20	1408465.04
	35	488342.92	1408344.81
	36	487627.07	1408186.61
	37	486920.28	1407991.59
	38	486224.64	1407759.50
	39	485542.17	1407491.10
	40	484874.60	1407187.40
	41	484223.68	1406849.17
	42	483591.53	1406477.12
	43	482979.60	1406072.32
	44	482389.67	1405636.06
	45	481823.46	1405169.50
	46	481282.41	1404673.42
	47	480768.09	1404150.00
	48	480281.81	1403600.21
	49	479824.79	1403025.56
	50	479398.70	1402427.70
	51	479004.25	1401808.11
	52	478643.02	1401168.81
	53	478315.50	1400511.16
	54	478023.17	1399837.51
	55	477766.05	1399149.01
	56	477545.74	1398448.39
	57	477362.10	1397736.87
	58	477215.91	1397016.73
	59	477107.80	1396289.99
	60	477037.75	1395558.45
	61	477006.22	1394824.18
	62	477013.01	1394089.26
	63	477058.39	1393355.78
	64	477141.95	1392625.82

Номер сектора	Обозначение характерных точек границ	Координаты МСК-34, зона 1	
		X	Y
	65	477263.81	1391901.16
	66	477423.38	1391183.88
	67	477619.97	1390476.25
	68	477853.75	1389779.50
	69	478123.22	1389096.40
	70	478428.39	1388428.11
	71	478767.87	1387777.03
	72	479141.22	1387144.52
	73	479546.92	1386532.67
	74	479984.30	1385942.98
	75	480451.75	1385377.14
	76	480948.13	1384836.72
	77	481472.14	1384322.71
	78	482022.27	1383837.36
	79	482597.13	1383381.48
	80	483195.04	1382956.32
	81	483814.26	1382563.19
	82	484453.37	1382203.24
	83	485110.29	1381877.22
	84	485783.28	1381585.98
	85	486470.65	1381330.59
	86	487170.42	1381111.85
	87	487880.48	1380929.62
	88	488599.25	1380785.06
	89	489324.68	1380678.65
	90	490054.43	1380610.14
	91	490786.83	1380579.68
	92	491519.79	1380588.23
	93	492251.20	1380634.65
	94	492979.38	1380719.25
	95	493702.01	1380842.10
	96	494417.02	1381002.68
	97	495122.82	1381200.03
	98	495817.30	1381434.16
	99	496498.48	1381704.49
	100	497164.63	1382009.99
	101	497814.02	1382349.75
	102	498444.54	1382722.99
	103	499054.76	1383128.68
	104	499642.92	1383565.71
	105	500207.33	1384032.73
	106	500746.55	1384528.88
	107	501259.05	1385052.14
	108	501743.52	1385601.52
	109	502198.77	1386175.40
	110	502623.16	1386772.31
	111	503015.99	1387390.56
	112	503375.68	1388028.35
	113	503701.79	1388684.30

Номер сектора	Обозначение характерных точек границ	Координаты МСК-34, зона 1	
		X	Y
	114	503992.82	1389356.00
	115	504248.79	1390042.32
	116	504468.11	1390740.64
	117	504650.92	1391449.70
	118	504796.45	1392167.26
	119	504904.09	1392891.36
	120	504973.85	1393620.17
	1	505005.29	1394351.70
	121	504505.30	1394360.16
	122	504498.84	1395066.21
	123	504455.36	1395770.91
	124	504375.22	1396472.29
	125	504258.34	1397168.61
	126	504105.25	1397857.95
	127	503916.63	1398538.13
	128	503692.29	1399207.93
	129	503433.67	1399864.83
	130	503140.74	1400507.60
	131	502814.84	1401134.02
	132	502456.36	1401742.72
	133	502066.77	1402331.78
	134	501646.69	1402899.75
	135	501197.64	1403445.01
	136	500720.72	1403965.99
	137	500217.15	1404461.72
	138	499688.37	1404930.19
	139	499135.72	1405370.52
	140	498560.78	1405781.35
	141	497965.22	1406161.65
	142	497350.38	1406510.22
	143	496718.27	1406826.20
	144	496070.54	1407108.97
	145	495408.81	1407357.27
	146	494734.96	1407570.40
	147	494051.05	1407748.38
	148	493358.57	1407890.14
	149	492659.50	1407995.31
	150	491956.07	1408063.89
	151	491249.92	1408095.91
	152	490543.05	1408090.32
	153	489837.49	1408048.08
	154	489134.87	1407968.95
	155	488437.43	1407852.96
	156	487747.16	1407700.46
	157	487065.63	1407512.35
	158	486394.86	1407288.50
	159	485736.78	1407029.65
	160	485093.08	1406736.85
	161	484465.43	1406410.59

Номер сектора	Обозначение характерных точек границ	Координаты МСК-34, зона 1	
		X	Y
	162	483855.89	1406051.88
	163	483265.84	1405661.52
	164	482697.01	1405240.83
	165	482151.06	1404790.93
	166	481629.36	1404312.63
	167	481133.43	1403807.91
	168	480664.56	1403277.70
	169	480223.89	1402723.60
	170	479813.05	1402147.12
	171	479432.71	1401549.74
	172	479084.41	1400933.31
	173	478768.61	1400299.18
	174	478486.75	1399649.63
	175	478238.83	1398985.78
	176	478026.40	1398310.23
	177	477849.34	1397624.18
	178	477708.38	1396929.82
	179	477604.14	1396229.09
	180	477536.60	1395523.74
	181	477506.19	1394815.76
	182	477512.74	1394107.15
	183	477556.49	1393399.92
	184	477637.07	1392696.09
	185	477754.56	1391997.38
	186	477908.42	1391305.77
	187	478097.96	1390623.47
	188	478323.38	1389951.65
	189	478583.20	1389292.99
	190	478877.45	1388648.61
	191	479204.78	1388020.81
	192	479564.77	1387410.98
	193	479955.95	1386821.01
	194	480377.68	1386252.39
	195	480828.40	1385706.71
	196	481307.02	1385185.59
	197	481812.28	1384690.01
	198	482342.74	1384221.99
	199	482897.04	1383782.38
	200	483473.57	1383372.38
	201	484070.64	1382993.35
	202	484686.90	1382646.14
	203	485320.33	1382331.82
	204	485969.26	1382050.94
	205	486632.07	1381804.62
	206	487306.83	1381593.65
	207	487991.52	1381417.97
	208	488684.61	1381278.52
	209	489384.12	1381175.75
	210	490087.80	1381109.73

Номер сектора	Обозначение характерных точек границ	Координаты МСК-34, зона 1	
		X	Y
	211	490794.04	1381080.30
	212	491500.83	1381088.47
	213	492206.12	1381133.28
	214	492908.30	1381214.79
	215	493605.13	1381333.09
	216	494294.62	1381487.87
	217	494975.23	1381678.12
	218	495644.93	1381903.93
	219	496301.80	1382164.65
	220	496944.19	1382459.09
	221	497570.41	1382786.68
	222	498178.44	1383146.63
	223	498766.89	1383537.79
	224	499334.08	1383959.18
	225	499878.36	1384409.49
	226	500398.36	1384887.91
	227	500892.59	1385392.46
	228	501359.78	1385922.21
	229	501798.81	1386475.65
	230	502208.06	1387051.18
	231	502586.89	1387647.41
	232	502933.77	1388262.43
	233	503248.25	1388894.91
	234	503528.91	1389542.69
	235	503775.76	1390204.51
	236	503987.26	1390877.91
	237	504163.55	1391561.67
	238	504303.90	1392253.64
	239	504407.70	1392951.90
	240	504474.98	1393654.72
	121	504505.30	1394360.16
Сектор 4.83 Набс 264,68 м	1	505505.29	1394343.25
	2	505498.36	1395101.53
	3	505451.66	1395858.37
	4	505365.61	1396611.62
	5	505240.09	1397359.48
	6	505075.70	1398099.83
	7	504873.14	1398830.31
	8	504632.22	1399549.72
	9	504354.50	1400255.21
	10	504039.92	1400945.56
	11	503689.94	1401618.36
	12	503304.97	1402272.15
	13	502886.58	1402904.84
	14	502435.45	1403514.84
	15	501953.20	1404100.58
	16	501441.02	1404660.11
	17	500900.22	1405192.61
	18	500332.34	1405695.84

Номер сектора	Обозначение характерных точек границ	Координаты МСК-34, зона 1	
		X	Y
	19	499738.81	1406168.77
	20	499121.35	1406610.21
	21	498481.74	1407018.67
	22	497821.42	1407393.16
	23	497142.53	1407732.66
	24	496446.87	1408036.38
	25	495736.16	1408303.10
	26	495012.44	1408532.14
	27	494277.90	1408723.43
	28	493534.14	1408875.82
	29	492783.31	1408988.92
	30	492027.79	1409062.61
	31	491269.34	1409097.14
	32	490510.09	1409091.16
	33	489752.26	1409045.92
	34	488997.58	1408961.06
	35	488248.45	1408836.59
	36	487507.03	1408672.91
	37	486774.97	1408470.87
	38	486054.47	1408230.54
	39	485347.60	1407952.60
	40	484656.16	1407638.09
	41	483981.96	1407287.72
	42	483327.20	1406902.40
	43	482693.39	1406483.26
	44	482082.36	1406031.34
	45	481495.90	1405548.13
	46	480935.48	1405034.32
	47	480402.76	1404492.20
	48	479899.08	1403922.70
	49	479425.71	1403327.57
	50	478984.37	1402708.27
	51	478575.80	1402066.57
	52	478201.64	1401404.40
	53	477862.39	1400723.21
	54	477559.60	1400025.41
	55	477293.27	1399312.27
	56	477065.08	1398586.57
	57	476874.87	1397849.58
	58	476723.44	1397103.65
	59	476611.47	1396350.90
	60	476538.91	1395593.16
	61	476506.25	1394832.60
	62	476513.28	1394071.37
	63	476560.28	1393311.62
	64	476646.84	1392555.52
	65	476773.06	1391804.93
	66	476938.35	1391061.97
	67	477141.97	1390329.01

Номер сектора	Обозначение характерных точек границ	Координаты МСК-34, зона 1	
		X	Y
	68	477384.13	1389607.32
	69	477663.24	1388899.74
	70	477979.34	1388207.53
	71	478330.97	1387533.15
	72	478717.69	1386878.08
	73	479137.90	1386244.29
	74	479590.94	1385633.58
	75	480075.12	1385047.45
	76	480589.26	1384487.72
	77	481132.01	1383955.35
	78	481701.83	1383452.68
	79	482297.25	1382980.45
	80	482916.55	1382540.21
	81	483557.91	1382133.06
	82	484219.87	1381760.19
	83	484900.28	1381422.57
	84	485597.33	1381120.98
	85	486309.27	1380856.51
	86	487034.06	1380629.91
	87	487769.49	1380441.33
	88	488513.95	1380291.68
	89	489265.28	1380181.42
	90	490021.11	1380110.64
	91	490779.67	1380079.05
	92	491538.80	1380087.97
	93	492296.33	1380136.12
	94	493050.50	1380223.81
	95	493798.92	1380351.00
	96	494539.46	1380517.38
	97	495270.45	1380721.84
	98	495989.71	1380964.40
	99	496695.19	1381244.44
	100	497385.11	1381560.80
	101	498057.66	1381912.75
	102	498710.67	1382299.36
	103	499342.65	1382719.67
	104	499951.79	1383172.26
	105	500536.32	1383655.98
	106	501094.77	1384169.88
	107	501625.54	1384711.76
	108	502127.28	1385280.85
	109	502598.75	1385875.23
	110	503038.26	1386493.40
	111	503445.09	1387133.78
	112	503817.61	1387794.34
	113	504155.33	1388473.65
	114	504456.73	1389169.33
	115	504721.83	1389880.17
	116	504948.96	1390603.37

Номер сектора	Обозначение характерных точек границ	Координаты МСК-34, зона 1	
		X	Y
	117	505138.28	1391337.73
	118	505289.00	1392080.91
	119	505400.47	1392830.82
	120	505472.73	1393585.63
	1	505505.29	1394343.25
	121	505005.29	1394351.70
	122	504998.60	1395083.88
	123	504953.51	1395814.64
	124	504870.41	1396541.97
	125	504749.22	1397264.05
	126	504590.48	1397978.89
	127	504394.89	1398684.24
	128	504162.25	1399378.83
	129	503894.08	1400060.01
	130	503590.33	1400726.62
	131	503252.38	1401376.22
	132	502880.66	1402007.42
	133	502476.67	1402618.35
	134	502041.06	1403207.31
	135	501575.41	1403772.77
	136	501080.86	1404313.06
	137	500558.68	1404827.18
	138	500010.34	1405313.02
	139	499437.25	1405769.69
	140	498841.05	1406195.78
	141	498223.46	1406590.12
	142	497585.88	1406951.64
	143	496930.38	1407279.48
	144	496258.69	1407572.67
	145	495572.46	1407830.14
	146	494873.68	1408051.22
	147	494164.45	1408235.85
	148	493446.33	1408383.02
	149	492721.38	1408492.16
	150	491991.91	1408563.24
	151	491259.61	1408596.52
	152	490526.55	1408590.78
	153	489794.85	1408546.93
	154	489066.20	1408465.04
	155	488342.92	1408344.81
	156	487627.07	1408186.61
	157	486920.28	1407991.59
	158	486224.64	1407759.50
	159	485542.17	1407491.10
	160	484874.60	1407187.40
	161	484223.68	1406849.17
	162	483591.53	1406477.12
	163	482979.60	1406072.32
	164	482389.67	1405636.06

Номер сектора	Обозначение характерных точек границ	Координаты МСК-34, зона 1	
		X	Y
	165	481823.46	1405169.50
	166	481282.41	1404673.42
	167	480768.09	1404150.00
	168	480281.81	1403600.21
	169	479824.79	1403025.56
	170	479398.70	1402427.70
	171	479004.25	1401808.11
	172	478643.02	1401168.81
	173	478315.50	1400511.16
	174	478023.17	1399837.51
	175	477766.05	1399149.01
	176	477545.74	1398448.39
	177	477362.10	1397736.87
	178	477215.91	1397016.73
	179	477107.80	1396289.99
	180	477037.75	1395558.45
	181	477006.22	1394824.18
	182	477013.01	1394089.26
	183	477058.39	1393355.78
	184	477141.95	1392625.82
	185	477263.81	1391901.16
	186	477423.38	1391183.88
	187	477619.97	1390476.25
	188	477853.75	1389779.50
	189	478123.22	1389096.40
	190	478428.39	1388428.11
	191	478767.87	1387777.03
	192	479141.22	1387144.52
	193	479546.92	1386532.67
	194	479984.30	1385942.98
	195	480451.75	1385377.14
	196	480948.13	1384836.72
	197	481472.14	1384322.71
	198	482022.27	1383837.36
	199	482597.13	1383381.48
	200	483195.04	1382956.32
	201	483814.26	1382563.19
	202	484453.37	1382203.24
	203	485110.29	1381877.22
	204	485783.28	1381585.98
	205	486470.65	1381330.59
	206	487170.42	1381111.85
	207	487880.48	1380929.62
	208	488599.25	1380785.06
	209	489324.68	1380678.65
	210	490054.43	1380610.14
	211	490786.83	1380579.68
	212	491519.79	1380588.23
	213	492251.20	1380634.65

Номер сектора	Обозначение характерных точек границ	Координаты МСК-34, зона 1	
		X	Y
	214	492979.38	1380719.25
	215	493702.01	1380842.10
	216	494417.02	1381002.68
	217	495122.82	1381200.03
	218	495817.30	1381434.16
	219	496498.48	1381704.49
	220	497164.63	1382009.99
	221	497814.02	1382349.75
	222	498444.54	1382722.99
	223	499054.76	1383128.68
	224	499642.92	1383565.71
	225	500207.33	1384032.73
	226	500746.55	1384528.88
	227	501259.05	1385052.14
	228	501743.52	1385601.52
	229	502198.77	1386175.40
	230	502623.16	1386772.31
	231	503015.99	1387390.56
	232	503375.68	1388028.35
	233	503701.79	1388684.30
	234	503992.82	1389356.00
	235	504248.79	1390042.32
	236	504468.11	1390740.64
	237	504650.92	1391449.70
	238	504796.45	1392167.26
	239	504904.09	1392891.36
	240	504973.85	1393620.17
	121	505005.29	1394351.70
Сектор 4.84 Набс 269,04 м	1	506005.28	1394334.80
	2	505998.11	1395119.19
	3	505949.82	1395902.09
	4	505860.80	1396681.29
	5	505730.97	1397454.90
	6	505560.93	1398220.72
	7	505351.41	1398976.40
	8	505102.20	1399720.59
	9	504814.93	1400450.39
	10	504489.53	1401164.54
	11	504127.50	1401860.53
	12	503729.29	1402536.80
	13	503296.52	1403191.38
	14	502829.85	1403822.42
	15	502331.01	1404428.30
	16	501801.21	1405007.15
	17	501241.80	1405558.03
	18	500654.37	1406078.64
	19	500040.41	1406567.92
	20	499401.68	1407024.52
	21	498740.04	1407447.12

Номер сектора	Обозначение характерных точек границ	Координаты МСК-34, зона 1	
		X	Y
	22	498056.98	1407834.57
	23	497354.72	1408185.83
	24	496635.09	1408500.08
	25	495899.90	1408776.06
	26	495151.24	1409013.06
	27	494391.39	1409210.91
	28	493622.00	1409368.74
	29	492845.28	1409485.70
	30	492063.72	1409562.00
	31	491279.11	1409597.79
	32	490493.69	1409591.67
	33	489709.72	1409544.93
	34	488929.00	1409457.22
	35	488154.03	1409328.41
	36	487387.02	1409159.14
	37	486629.70	1408950.19
	38	485884.33	1408701.62
	39	485153.07	1408414.14
	40	484437.75	1408088.82
	41	483740.28	1407726.31
	42	483062.92	1407327.83
	43	482407.21	1406894.16
	44	481775.07	1406426.67
	45	481168.35	1405926.80
	46	480588.58	1405395.28
	47	480037.45	1404834.46
	48	479516.37	1404245.30
	49	479026.64	1403629.56
	50	478570.05	1402988.88
	51	478147.36	1402325.02
	52	477760.27	1401639.98
	53	477409.29	1400935.25
	54	477096.04	1400213.34
	55	476820.51	1399475.59
	56	476584.42	1398724.77
	57	476387.63	1397962.31
	58	476230.97	1397190.59
	59	476115.13	1396411.81
	60	476040.06	1395627.87
	61	476006.27	1394841.02
	62	476013.55	1394053.47
	63	476062.18	1393267.45
	64	476151.74	1392485.22
	65	476282.32	1391708.67
	66	476453.32	1390940.03
	67	476663.98	1390181.71
	68	476914.51	1389435.11
	69	477203.27	1388703.08
	70	477530.30	1387986.96

Номер сектора	Обозначение характерных точек границ	Координаты МСК-34, зона 1	
		X	Y
	71	477894.09	1387289.29
	72	478294.17	1386611.60
	73	478728.91	1385955.93
	74	479197.60	1385324.07
	75	479698.51	1384717.71
	76	480230.41	1384138.67
	77	480791.92	1383587.95
	78	481381.42	1383067.95
	79	481997.41	1382579.45
	80	482638.09	1382123.96
	81	483301.60	1381702.90
	82	483986.41	1381317.10
	83	484690.31	1380967.88
	84	485411.42	1380655.93
	85	486147.94	1380382.39
	86	486897.73	1380148.03
	87	487658.54	1379953.01
	88	488428.68	1379798.15
	89	489205.94	1379684.15
	90	489987.83	1379611.00
	91	490772.54	1379578.39
	92	491557.85	1379587.69
	93	492341.50	1379637.57
	94	493121.66	1379728.24
	95	493895.89	1379860.00
	96	494661.94	1380032.07
	97	495418.12	1380243.65
	98	496162.16	1380494.63
	99	496891.94	1380784.39
	100	497605.62	1381111.72
	101	498301.34	1381475.85
	102	498976.83	1381875.84
	103	499630.58	1382310.58
	104	500260.68	1382778.81
	105	500865.33	1383279.25
	106	501443.01	1383810.89
	107	501992.04	1384371.48
	108	502511.05	1384960.13
	109	502998.75	1385575.01
	110	503453.38	1386214.56
	111	503874.21	1386876.97
	112	504259.54	1387560.30
	113	504608.88	1388263.02
	114	504920.65	1388982.67
	115	505194.87	1389718.00
	116	505429.81	1390466.15
	117	505625.65	1391225.77
	118	505781.56	1391994.54
	119	505896.86	1392770.28

Номер сектора	Обозначение характерных точек границ	Координаты МСК-34, зона 1	
		X	Y
	120	505971.60	1393551.09
	1	506005.28	1394334.80
	121	505505.29	1394343.25
	122	505498.36	1395101.53
	123	505451.66	1395858.37
	124	505365.61	1396611.62
	125	505240.09	1397359.48
	126	505075.70	1398099.83
	127	504873.14	1398830.31
	128	504632.22	1399549.72
	129	504354.50	1400255.21
	130	504039.92	1400945.56
	131	503689.94	1401618.36
	132	503304.97	1402272.15
	133	502886.58	1402904.84
	134	502435.45	1403514.84
	135	501953.20	1404100.58
	136	501441.02	1404660.11
	137	500900.22	1405192.61
	138	500332.34	1405695.84
	139	499738.81	1406168.77
	140	499121.35	1406610.21
	141	498481.74	1407018.67
	142	497821.42	1407393.16
	143	497142.53	1407732.66
	144	496446.87	1408036.38
	145	495736.16	1408303.10
	146	495012.44	1408532.14
	147	494277.90	1408723.43
	148	493534.14	1408875.82
	149	492783.31	1408988.92
	150	492027.79	1409062.61
	151	491269.34	1409097.14
	152	490510.09	1409091.16
	153	489752.26	1409045.92
	154	488997.58	1408961.06
	155	488248.45	1408836.59
	156	487507.03	1408672.91
	157	486774.97	1408470.87
	158	486054.47	1408230.54
	159	485347.60	1407952.60
	160	484656.16	1407638.09
	161	483981.96	1407287.72
	162	483327.20	1406902.40
	163	482693.39	1406483.26
	164	482082.36	1406031.34
	165	481495.90	1405548.13
	166	480935.48	1405034.32
	167	480402.76	1404492.20

Номер сектора	Обозначение характерных точек границ	Координаты МСК-34, зона 1	
		X	Y
	168	479899.08	1403922.70
	169	479425.71	1403327.57
	170	478984.37	1402708.27
	171	478575.80	1402066.57
	172	478201.64	1401404.40
	173	477862.39	1400723.21
	174	477559.60	1400025.41
	175	477293.27	1399312.27
	176	477065.08	1398586.57
	177	476874.87	1397849.58
	178	476723.44	1397103.65
	179	476611.47	1396350.90
	180	476538.91	1395593.16
	181	476506.25	1394832.60
	182	476513.28	1394071.37
	183	476560.28	1393311.62
	184	476646.84	1392555.52
	185	476773.06	1391804.93
	186	476938.35	1391061.97
	187	477141.97	1390329.01
	188	477384.13	1389607.32
	189	477663.24	1388899.74
	190	477979.34	1388207.53
	191	478330.97	1387533.15
	192	478717.69	1386878.08
	193	479137.90	1386244.29
	194	479590.94	1385633.58
	195	480075.12	1385047.45
	196	480589.26	1384487.72
	197	481132.01	1383955.35
	198	481701.83	1383452.68
	199	482297.25	1382980.45
	200	482916.55	1382540.21
	201	483557.91	1382133.06
	202	484219.87	1381760.19
	203	484900.28	1381422.57
	204	485597.33	1381120.98
	205	486309.27	1380856.51
	206	487034.06	1380629.91
	207	487769.49	1380441.33
	208	488513.95	1380291.68
	209	489265.28	1380181.42
	210	490021.11	1380110.64
	211	490779.67	1380079.05
	212	491538.80	1380087.97
	213	492296.33	1380136.12
	214	493050.50	1380223.81
	215	493798.92	1380351.00
	216	494539.46	1380517.38

Номер сектора	Обозначение характерных точек границ	Координаты МСК-34, зона 1	
		X	Y
	217	495270.45	1380721.84
	218	495989.71	1380964.40
	219	496695.19	1381244.44
	220	497385.11	1381560.80
	221	498057.66	1381912.75
	222	498710.67	1382299.36
	223	499342.65	1382719.67
	224	499951.79	1383172.26
	225	500536.32	1383655.98
	226	501094.77	1384169.88
	227	501625.54	1384711.76
	228	502127.28	1385280.85
	229	502598.75	1385875.23
	230	503038.26	1386493.40
	231	503445.09	1387133.78
	232	503817.61	1387794.34
	233	504155.33	1388473.65
	234	504456.73	1389169.33
	235	504721.83	1389880.17
	236	504948.96	1390603.37
	237	505138.28	1391337.73
	238	505289.00	1392080.91
	239	505400.47	1392830.82
	240	505472.73	1393585.63
	121	505505.29	1394343.25
Сектор 4.85	1	502981.68	1403675.73
Набс 278,40 м	2	502592.29	1404264.92
	3	502172.40	1404833.05
	4	501723.54	1405378.47
	5	501246.80	1405899.62
	6	500743.41	1406395.53
	7	500214.79	1406864.18
	8	499662.28	1407304.71
	9	499087.48	1407715.75
	10	498492.05	1408096.26
	11	497877.34	1408445.04
	12	497245.33	1408761.25
	13	496597.70	1409044.15
	14	495936.05	1409292.69
	15	495262.27	1409506.05
	16	494578.42	1409684.27
	17	493885.98	1409826.37
	18	493186.95	1409931.79
	19	492483.54	1410000.61
	20	491777.40	1410032.88
	21	491070.52	1410027.54
	22	490364.94	1409985.44
	23	489662.30	1409906.66
	24	488964.81	1409790.90

Номер сектора	Обозначение характерных точек границ	Координаты МСК-34, зона 1	
		X	Y
	25	488274.49	1409638.65
	26	487592.88	1409450.77
	27	486922.03	1409227.16
	28	486263.86	1408968.53
	29	485620.05	1408675.96
	30	484992.29	1408349.91
	31	484925.69	1408310.74
	32	485153.07	1408414.14
	33	485884.33	1408701.62
	34	486629.70	1408950.19
	35	487387.02	1409159.14
	36	488154.03	1409328.41
	37	488929.00	1409457.22
	38	489709.72	1409544.93
	39	490493.69	1409591.67
	40	491279.11	1409597.79
	41	492063.71	1409562.00
	42	492845.28	1409485.70
	43	493622.00	1409368.74
	44	494391.39	1409210.91
	45	495151.24	1409013.06
	46	495899.90	1408776.06
	47	496635.09	1408500.08
	48	497354.72	1408185.83
	49	498056.99	1407834.57
	50	498740.04	1407447.12
	51	499401.68	1407024.52
	52	500040.41	1406567.91
	53	500654.37	1406078.64
	54	501241.80	1405558.03
	55	501801.21	1405007.15
	56	502331.01	1404428.30
	57	502829.85	1403822.42
	58	503150.51	1403388.80
	1	502981.68	1403675.73
Сектор 4.86 Набс 282,51 м	1	505114.49	1399911.12
	2	504919.14	1400616.51
	3	504686.75	1401311.22
	4	504418.82	1401992.50
	5	504115.29	1402659.17
	6	503777.57	1403308.89
	7	503406.07	1403940.28
	8	503002.29	1404551.35
	9	502566.88	1405140.47
	10	502101.43	1405706.10
	11	501607.07	1406246.57
	12	501085.06	1406760.87
	13	500536.90	1407246.90
	14	499963.96	1407703.70

Номер сектора	Обозначение характерных точек границ	Координаты МСК-34, зона 1	
		X	Y
	15	499367.90	1408130.09
	16	498750.45	1408524.65
	17	498112.99	1408886.39
	18	497457.60	1409214.36
	19	496786.01	1409507.79
	20	496099.87	1409765.59
	21	495401.16	1409986.92
	22	494691.99	1410171.80
	23	493973.92	1410319.23
	24	493249.00	1410428.51
	25	492519.56	1410499.96
	26	491787.26	1410533.49
	27	491054.20	1410527.90
	28	490322.48	1410484.41
	29	489593.80	1410402.78
	30	488870.47	1410282.69
	31	488154.57	1410124.85
	32	487447.70	1409930.07
	33	486751.98	1409698.22
	34	486069.41	1409430.05
	35	485401.73	1409126.58
	36	484750.69	1408788.49
	37	484118.40	1408416.74
	38	483506.33	1408012.16
	39	482916.25	1407576.10
	40	482349.87	1407109.65
	41	481808.64	1406613.83
	42	481294.14	1406090.59
	43	481066.70	1405833.62
	44	481168.35	1405926.80
	45	481775.07	1406426.67
	46	482407.21	1406894.16
	47	483062.92	1407327.83
	48	483740.28	1407726.31
	49	484437.76	1408088.82
	50	484925.69	1408310.74
	51	484992.29	1408349.91
	52	485620.05	1408675.96
	53	486263.86	1408968.53
	54	486922.03	1409227.16
	55	487592.88	1409450.77
	56	488274.49	1409638.65
	57	488964.81	1409790.90
	58	489662.30	1409906.66
	59	490364.94	1409985.44
	60	491070.52	1410027.54
	61	491777.40	1410032.88
	62	492483.54	1410000.61
	63	493186.95	1409931.79

Номер сектора	Обозначение характерных точек границ	Координаты МСК-34, зона 1	
		X	Y
	64	493885.98	1409826.37
	65	494578.42	1409684.27
	66	495262.27	1409506.05
	67	495936.05	1409292.69
	68	496597.70	1409044.15
	69	497245.33	1408761.25
	70	497877.34	1408445.04
	71	498492.05	1408096.26
	72	499087.48	1407715.75
	73	499662.28	1407304.71
	74	500214.79	1406864.18
	75	500743.41	1406395.53
	76	501246.80	1405899.62
	77	501723.54	1405378.47
	78	502172.40	1404833.05
	79	502592.29	1404264.92
	80	502981.68	1403675.73
	81	503150.51	1403388.80
	82	503296.52	1403191.38
	83	503729.29	1402536.80
	84	504127.50	1401860.53
	85	504489.53	1401164.54
	86	504814.93	1400450.39
	87	505102.20	1399720.59
	88	505263.55	1399238.71
	1	505114.49	1399911.12
Сектор 4.87 Набс 286,88 м	1	506021.36	1397033.42
	2	505974.94	1397790.28
	3	505889.14	1398543.57
	4	505763.89	1399291.46
	5	505599.75	1400031.86
	6	505397.45	1400762.45
	7	505156.78	1401481.94
	8	504879.31	1402187.54
	9	504564.97	1402878.01
	10	504215.21	1403550.93
	11	503830.47	1404204.86
	12	503412.31	1404837.70
	13	502961.38	1405447.86
	14	502479.34	1406033.71
	15	501967.35	1406593.50
	16	501426.74	1407126.19
	17	500859.03	1407629.61
	18	500265.66	1408102.76
	19	499648.35	1408544.32
	20	499008.87	1408953.01
	21	498348.68	1409327.83
	22	497669.91	1409667.46
	23	496974.35	1409971.43

Номер сектора	Обозначение характерных точек границ	Координаты МСК-34, зона 1	
		X	Y
	24	496263.73	1410238.50
	25	495540.09	1410467.80
	26	494805.61	1410659.24
	27	494061.91	1410812.00
	28	493311.11	1410925.36
	29	492555.61	1410999.32
	30	491797.16	1411034.11
	31	491037.92	1411028.40
	32	490280.07	1410983.42
	33	489525.35	1410898.82
	34	488776.17	1410774.61
	35	488034.69	1410611.08
	36	487302.56	1410409.40
	37	486581.97	1410169.32
	38	485875.00	1409891.62
	39	485183.44	1409577.35
	40	484509.12	1409227.22
	41	483854.23	1408842.12
	42	483220.26	1408423.11
	43	482609.07	1407971.49
	44	482022.44	1407488.39
	45	481461.84	1406974.86
	46	480928.93	1406432.93
	47	480425.05	1405863.59
	48	479951.47	1405268.55
	49	479509.91	1404649.47
	50	479101.11	1404007.85
	51	478726.72	1403345.81
	52	478472.17	1402835.18
	53	478570.05	1402988.88
	54	479026.64	1403629.56
	55	479516.37	1404245.30
	56	480037.45	1404834.46
	57	480588.58	1405395.28
	58	481066.70	1405833.62
	59	481294.14	1406090.59
	60	481808.64	1406613.83
	61	482349.87	1407109.65
	62	482916.25	1407576.10
	63	483506.33	1408012.16
	64	484118.40	1408416.74
	65	484750.69	1408788.49
	66	485401.73	1409126.58
	67	486069.41	1409430.05
	68	486751.98	1409698.22
	69	487447.70	1409930.07
	70	488154.57	1410124.85
	71	488870.47	1410282.69
	72	489593.80	1410402.78

Номер сектора	Обозначение характерных точек границ	Координаты МСК-34, зона 1	
		X	Y
	73	490322.48	1410484.41
	74	491054.20	1410527.90
	75	491787.26	1410533.49
	76	492519.56	1410499.96
	77	493249.00	1410428.51
	78	493973.92	1410319.23
	79	494691.99	1410171.80
	80	495401.16	1409986.92
	81	496099.87	1409765.59
	82	496786.01	1409507.79
	83	497457.60	1409214.36
	84	498112.99	1408886.39
	85	498750.45	1408524.65
	86	499367.90	1408130.09
	87	499963.96	1407703.70
	88	500536.90	1407246.90
	89	501085.06	1406760.87
	90	501607.07	1406246.57
	91	502101.43	1405706.10
	92	502566.88	1405140.47
	93	503002.29	1404551.35
	94	503406.07	1403940.28
	95	503777.57	1403308.89
	96	504115.29	1402659.17
	97	504418.82	1401992.50
	98	504686.75	1401311.22
	99	504919.14	1400616.51
	100	505114.49	1399911.12
	101	505263.55	1399238.71
	102	505351.41	1398976.40
	103	505560.93	1398220.72
	104	505730.97	1397454.91
	105	505860.80	1396681.29
	106	505949.82	1395902.09
	107	505982.00	1395380.18
	108	505995.20	1395517.52
	109	506028.03	1396275.13
	1	506021.36	1397033.42
Сектор 4.88 Набс 291,24 м	1	506521.13	1397050.91
	2	506473.11	1397833.83
	3	506384.37	1398613.06
	4	506254.81	1399386.71
	5	506085.03	1400152.61
	6	505875.77	1400908.37
	7	505626.82	1401652.62
	8	505339.80	1402382.56
	9	505014.65	1403096.83
	10	504652.87	1403792.90
	11	504254.89	1404469.37

Номер сектора	Обозначение характерных точек границ	Координаты МСК-34, зона 1	
		X	Y
	12	503822.34	1405124.03
	13	503355.90	1405755.24
	14	502857.26	1406361.29
	15	502327.66	1406940.41
	16	501768.44	1407491.49
	17	501181.19	1408012.22
	18	500567.40	1408501.80
	19	499928.83	1408958.64
	20	499267.34	1409381.47
	21	498584.41	1409769.16
	22	497882.26	1410120.67
	23	497162.74	1410435.07
	24	496427.64	1410711.41
	25	495679.06	1410948.68
	26	494919.27	1411146.79
	27	494149.93	1411304.78
	28	493373.25	1411422.12
	29	492591.71	1411498.69
	30	491807.11	1411534.76
	31	491021.69	1411528.92
	32	490237.69	1411482.34
	33	489456.95	1411395.01
	34	488681.92	1411266.47
	35	487914.85	1411097.47
	36	487157.45	1410888.78
	37	486411.99	1410640.47
	38	485680.62	1410353.24
	39	484965.19	1410028.07
	40	484267.59	1409665.89
	41	483590.08	1409267.55
	42	482934.22	1408834.11
	43	482301.92	1408366.93
	44	481695.02	1407867.18
	45	481115.06	1407335.94
	46	480563.73	1406775.31
	47	480042.45	1406186.32
	48	479552.50	1405570.75
	49	479095.69	1404930.22
	50	478672.76	1404266.50
	51	478285.43	1403581.59
	52	477934.21	1402876.99
	53	477620.70	1402155.17
	54	477344.91	1401417.48
	55	477108.56	1400666.77
	56	476911.51	1399904.37
	57	476828.82	1399497.86
	58	477096.04	1400213.34
	59	477409.30	1400935.25
	60	477760.27	1401639.98

Номер сектора	Обозначение характерных точек границ	Координаты МСК-34, зона 1	
		X	Y
	61	478147.36	1402325.02
	62	478472.17	1402835.18
	63	478726.72	1403345.81
	64	479101.11	1404007.85
	65	479509.91	1404649.47
	66	479951.47	1405268.55
	67	480425.05	1405863.59
	68	480928.93	1406432.93
	69	481461.84	1406974.86
	70	482022.44	1407488.39
	71	482609.07	1407971.49
	72	483220.26	1408423.11
	73	483854.23	1408842.12
	74	484509.12	1409227.22
	75	485183.44	1409577.35
	76	485875.00	1409891.62
	77	486581.97	1410169.32
	78	487302.56	1410409.40
	79	488034.69	1410611.08
	80	488776.17	1410774.61
	81	489525.35	1410898.82
	82	490280.07	1410983.42
	83	491037.92	1411028.40
	84	491797.16	1411034.11
	85	492555.61	1410999.32
	86	493311.11	1410925.36
	87	494061.91	1410812.00
	88	494805.61	1410659.24
	89	495540.09	1410467.80
	90	496263.73	1410238.50
	91	496974.35	1409971.43
	92	497669.91	1409667.46
	93	498348.68	1409327.83
	94	499008.87	1408953.01
	95	499648.35	1408544.32
	96	500265.66	1408102.76
	97	500859.03	1407629.61
	98	501426.74	1407126.19
	99	501967.35	1406593.50
	100	502479.34	1406033.71
	101	502961.38	1405447.86
	102	503412.31	1404837.70
	103	503830.47	1404204.86
	104	504215.21	1403550.93
	105	504564.97	1402878.01
	106	504879.31	1402187.54
	107	505156.78	1401481.94
	108	505397.45	1400762.45
	109	505599.75	1400031.86

Номер сектора	Обозначение характерных точек границ	Координаты МСК-34, зона 1	
		X	Y
	110	505763.89	1399291.46
	111	505889.14	1398543.57
	112	505974.94	1397790.28
	113	506021.36	1397033.42
	114	506028.03	1396275.13
	115	505995.20	1395517.52
	116	505982.00	1395380.18
	117	505998.11	1395119.19
	118	506005.28	1394334.80
	119	505971.60	1393551.09
	120	505896.86	1392770.28
	121	505781.56	1391994.54
	122	505706.50	1391624.54
	123	505715.99	1391649.95
	124	505951.20	1392398.03
	125	506147.30	1393157.61
	126	506303.48	1393926.31
	127	506419.06	1394702.01
	128	506494.07	1395482.80
	129	506528.02	1396266.50
	1	506521.13	1397050.91
Сектор 4.89 Набс 301,81 м	1	504631.07	1403834.04
	2	504233.10	1404510.52
	3	503800.55	1405165.19
	4	503334.12	1405796.40
	5	502835.49	1406402.47
	6	502305.89	1406981.58
	7	501746.67	1407532.68
	8	501159.43	1408053.41
	9	500545.63	1408542.91
	10	499907.07	1408999.84
	11	499245.58	1409422.68
	12	498562.66	1409810.37
	13	497860.51	1410161.78
	14	497140.99	1410476.30
	15	496405.89	1410752.65
	16	495657.32	1410989.81
	17	494897.53	1411188.04
	18	494128.19	1411346.03
	19	493351.52	1411463.38
	20	492569.97	1411539.96
	21	491785.37	1411575.92
	22	490999.95	1411570.20
	23	490215.95	1411523.62
	24	489435.20	1411436.18
	25	488660.18	1411307.76
	26	487893.11	1411138.66
	27	487135.71	1410930.08
	28	486390.25	1410681.77

Номер сектора	Обозначение характерных точек границ	Координаты МСК-34, зона 1	
		X	Y
	29	485658.87	1410394.45
	30	484943.44	1410069.38
	31	484245.84	1409707.21
	32	483568.33	1409308.87
	33	482912.46	1408875.43
	34	482280.16	1408408.25
	35	481673.26	1407908.51
	36	481093.29	1407377.27
	37	480541.96	1406816.57
	38	480020.67	1406227.58
	39	479530.72	1405612.08
	40	479073.90	1404971.56
	41	478650.96	1404307.84
	42	478263.63	1403622.88
	43	477912.40	1402918.27
	44	477598.89	1402196.51
	45	477323.09	1401458.81
	46	477086.74	1400708.10
	47	476889.68	1399945.70
	48	476745.69	1399237.69
	49	476820.51	1399475.59
	50	476828.82	1399497.86
	51	476911.51	1399904.37
	52	477108.56	1400666.77
	53	477344.91	1401417.48
	54	477620.70	1402155.17
	55	477934.21	1402876.99
	56	478285.43	1403581.59
	57	478672.76	1404266.50
	58	479095.69	1404930.22
	59	479552.50	1405570.75
	60	480042.45	1406186.32
	61	480563.73	1406775.31
	62	481115.06	1407335.94
	63	481695.02	1407867.18
	64	482301.92	1408366.93
	65	482934.22	1408834.11
	66	483590.08	1409267.55
	67	484267.59	1409665.89
	68	484965.19	1410028.07
	69	485680.62	1410353.24
	70	486411.99	1410640.47
	71	487157.45	1410888.78
	72	487914.85	1411097.47
	73	488681.92	1411266.47
	74	489456.95	1411395.01
	75	490237.69	1411482.34
	76	491021.69	1411528.92
	77	491807.11	1411534.76

Номер сектора	Обозначение характерных точек границ	Координаты МСК-34, зона 1	
		X	Y
	78	492591.71	1411498.69
	79	493373.25	1411422.12
	80	494149.93	1411304.78
	81	494919.27	1411146.79
	82	495679.06	1410948.68
	83	496427.64	1410711.41
	84	497162.74	1410435.07
	85	497882.26	1410120.67
	86	498584.41	1409769.16
	87	499267.34	1409381.47
	88	499928.83	1408958.64
	89	500567.40	1408501.80
	90	501181.19	1408012.22
	91	501768.44	1407491.49
	92	502327.66	1406940.41
	93	502857.26	1406361.29
	94	503355.90	1405755.24
	95	503822.34	1405124.03
	96	504254.89	1404469.37
	97	504649.33	1403798.90
	1	504631.07	1403834.04
Сектор 4.90 Набс 672,16 м	1	505779.21	1401707.89
	2	505453.98	1402422.11
	3	505413.21	1402500.52
	4	505105.91	1402965.12
	5	505024.54	1403075.10
	6	505339.80	1402382.56
	7	505626.82	1401652.62
	8	505839.52	1401016.72
	9	506014.05	1401110.86
	1	505779.21	1401707.89
Сектор 4.91 Набс 629,59 м	1	478294.17	1386611.60
	2	477894.09	1387289.29
	3	477530.30	1387986.96
	4	477390.22	1388293.66
	5	477271.98	1388229.27
	6	477354.14	1388071.61
	7	477807.47	1387303.26
	8	478300.08	1386559.88
	9	478568.96	1386197.14
	1	478294.17	1386611.60
Сектор 4.92 Набс 633,94 м	1	481997.40	1382579.45
	2	481381.42	1383067.95
	3	480791.91	1383587.95
	4	480230.41	1384138.67
	5	479698.51	1384717.71
	6	479197.60	1385324.07
	7	478728.91	1385955.93
	8	478568.96	1386197.14

Номер сектора	Обозначение характерных точек границ	Координаты МСК-34, зона 1		
		X	Y	
	9	478300.08	1386559.88	
	10	477807.47	1387303.26	
	11	477354.14	1388071.61	
	12	477271.98	1388229.27	
	13	476832.65	1387990.00	
	14	476917.24	1387827.69	
	15	477383.93	1387036.62	
	16	477891.07	1386271.35	
	17	478437.84	1385533.88	
	18	479022.21	1384826.11	
	19	479642.75	1384150.32	
	20	480297.84	1383507.60	
	21	480985.60	1382900.65	
	22	481704.28	1382330.48	
	23	481806.96	1382257.46	
	24	482028.04	1382557.66	
	1	481997.40	1382579.45	
	Сектор 4.93 Набс 648,94 м	1	481704.28	1382330.48
		2	480985.60	1382900.65
		3	480297.84	1383507.60
		4	479642.75	1384150.32
		5	479022.21	1384826.11
		6	478437.84	1385533.88
		7	477891.07	1386271.35
8		477383.93	1387036.62	
9		476917.24	1387827.69	
10		476832.65	1387990.00	
11		476393.32	1387750.68	
12		476480.34	1387583.72	
13		476960.40	1386770.02	
14		477482.07	1385982.85	
15		478044.50	1385224.20	
16		478645.61	1384496.28	
17		479283.92	1383801.09	
18		479957.77	1383140.00	
19		480665.23	1382515.62	
20		481404.47	1381929.28	
21		481510.03	1381854.20	
22		481806.96	1382257.46	
Сектор 4.94 Набс 663,94 м	1	481704.28	1382330.48	
	1	481404.47	1381929.28	
	2	480665.23	1382515.62	
	3	479957.77	1383140.00	
	4	479283.92	1383801.09	
	5	478645.61	1384496.28	
	6	478317.22	1384893.92	
	7	478438.75	1384710.73	
	8	478907.58	1384078.98	
9	479408.63	1383472.73		

Номер сектора	Обозначение характерных точек границ	Координаты МСК-34, зона 1	
		X	Y
	10	479940.65	1382893.81
	11	480502.28	1382343.30
	12	481091.90	1381823.34
	13	481341.59	1381625.40
	14	481510.03	1381854.20
	1	481404.47	1381929.28
Сектор 4.95 Набс 346,63 м	1	482638.09	1382123.95
	2	482028.04	1382557.66
	3	481806.96	1382257.46
	4	482451.76	1381798.96
	5	482516.84	1381757.63
	6	482729.28	1382066.08
	1	482638.09	1382123.95
Сектор 4.96 Набс 351,44 м	1	482451.76	1381798.96
	2	481806.96	1382257.46
	3	481510.03	1381854.20
	4	482173.35	1381382.48
	5	482232.61	1381344.86
	6	482516.84	1381757.63
	1	482451.76	1381798.96
Сектор 4.97 Набс 357,94 м	1	482173.35	1381382.48
	2	481510.03	1381854.20
	3	481341.59	1381625.40
	4	481708.00	1381334.98
	5	482055.71	1381087.92
	6	482232.61	1381344.86
	1	482173.35	1381382.48
Сектор 4.98 Набс 306,45 м	1	486147.94	1380382.39
	2	485411.42	1380655.93
	3	484690.31	1380967.88
	4	483986.42	1381317.10
	5	483301.60	1381702.90
	6	482729.28	1382066.08
	7	482487.46	1381714.96
	8	482645.80	1381602.42
	9	483287.23	1381195.38
	10	483949.25	1380822.63
	11	484629.72	1380485.12
	12	485326.82	1380183.64
	13	486038.80	1379919.29
	14	486096.04	1379901.41
	15	486247.12	1380351.38
	1	486147.94	1380382.39
Сектор 4.99 Набс 312,44 м	1	486038.80	1379919.29
	2	485326.82	1380183.64
	3	484629.72	1380485.12
	4	483949.25	1380822.63
	5	483287.23	1381195.38
	6	482645.80	1381602.42

Номер сектора	Обозначение характерных точек границ	Координаты МСК-34, зона 1	
		X	Y
	7	482487.46	1381714.96
	8	482203.51	1381302.59
	9	482367.41	1381186.12
	10	483030.99	1380765.17
	11	483715.87	1380379.50
	12	484419.82	1380030.39
	13	485140.98	1379718.56
	14	485877.54	1379445.15
	15	485936.69	1379426.67
	16	486096.04	1379901.41
	1	486038.80	1379919.29
Сектор 4.100 Набс 318,94 м	1	485877.54	1379445.15
	2	485140.98	1379718.56
	3	484419.82	1380030.39
	4	483715.87	1380379.50
	5	483030.99	1380765.17
	6	482367.41	1381186.12
	7	482203.51	1381302.59
	8	482055.71	1381087.92
	9	482348.78	1380879.73
	10	483012.38	1380458.72
	11	483697.28	1380073.18
	12	484401.25	1379724.01
	13	485122.43	1379412.22
	14	485842.20	1379145.08
	15	485936.69	1379426.67
1	485877.54	1379445.15	
Сектор 4.101 Набс 345,10 м	1	486897.73	1380148.03
	2	486247.12	1380351.38
	3	486105.72	1379930.26
	4	486546.73	1379766.37
	5	487239.42	1379549.90
	6	487379.29	1380024.58
	1	486897.73	1380148.03
Сектор 4.102 Набс 351,44 м	1	486546.73	1379766.37
	2	486393.01	1379823.50
	3	486105.73	1379930.26
	4	485946.28	1379455.24
	5	486385.48	1379292.06
	6	487097.92	1379069.47
	7	487239.43	1379549.90
	1	486546.73	1379766.37
Сектор 4.103 Набс 357,94 м	1	486385.48	1379292.06
	2	485946.28	1379455.24
	3	485842.20	1379145.08
	4	485859.01	1379138.85
	5	486608.85	1378904.66
	6	487018.49	1378799.74
	7	487097.92	1379069.47

Номер сектора	Обозначение характерных точек границ	Координаты МСК-34, зона 1	
		X	Y
	1	486385.48	1379292.06
Сектор 4.104 Набс 618,58 м	1	494623.33	1380023.40
	2	494445.28	1379983.41
	3	493895.89	1379860.00
	4	493121.66	1379728.24
	5	492341.50	1379637.57
	6	491557.85	1379587.69
	7	490772.54	1379578.39
	8	489987.83	1379611.00
	9	489205.94	1379684.15
	10	488428.68	1379798.15
	11	487658.54	1379953.01
	12	487490.10	1379996.18
	13	487557.79	1379975.03
	14	488420.04	1379753.87
	15	489292.87	1379578.36
	16	490173.77	1379449.19
	17	491059.91	1379366.18
	18	491949.26	1379329.12
	19	492839.27	1379339.57
	20	493727.40	1379396.14
	21	494611.59	1379498.94
	22	494699.31	1379513.86
	1	494623.33	1380023.40
Сектор 4.105 Набс 633,94 м	1	494699.31	1379513.86
	2	494611.59	1379498.94
	3	493727.40	1379396.14
	4	492839.27	1379339.57
	5	491949.26	1379329.12
	6	491059.91	1379366.18
	7	490173.77	1379449.19
	8	489292.87	1379578.36
	9	488420.04	1379753.87
	10	487557.79	1379975.03
	11	487490.10	1379996.18
	12	487379.29	1380024.58
	13	487239.43	1379549.90
	14	487421.52	1379493.00
	15	488309.15	1379265.41
	16	489207.67	1379084.82
	17	490114.48	1378951.79
	18	491026.70	1378866.41
	19	491942.20	1378828.35
	20	492858.39	1378839.19
	21	493772.63	1378897.50
	22	494682.81	1379003.27
	23	494773.19	1379018.66
	1	494699.31	1379513.86
Сектор 4.106	1	494773.19	1379018.66


Номер сектора	Обозначение характерных точек границ	Координаты МСК-34, зона 1	
		X	Y
Набс 648,94 м	2	494682.81	1379003.27
	3	493772.63	1378897.50
	4	492858.39	1378839.19
	5	491942.20	1378828.35
	6	491026.70	1378866.41
	7	490114.48	1378951.79
	8	489207.67	1379084.82
	9	488309.15	1379265.41
	10	487421.52	1379493.00
	11	487239.43	1379549.90
	12	487097.92	1379069.47
	13	487285.29	1379010.94
	14	488198.30	1378776.91
	15	489122.50	1378591.10
	16	490055.24	1378454.49
	17	490993.52	1378366.62
	18	491362.94	1378351.35
	19	492052.72	1378395.41
	20	492832.86	1378486.37
	21	493607.05	1378618.19
	22	494373.06	1378790.43
	23	494789.84	1378907.15
	Сектор 4.107 Набс 663,94 м	1	494773.19
1		490993.52	1378366.62
2		490055.24	1378454.49
3		489122.50	1378591.10
4		488198.30	1378776.91
5		487285.29	1379010.94
6		487097.92	1379069.47
7		487018.49	1378799.74
8		487281.38	1378732.42
9		487369.70	1378709.80
10		488139.87	1378555.11
11		488917.15	1378441.41
12		489699.06	1378368.31
13		490483.78	1378335.88
14	491269.09	1378345.35	
15	491362.94	1378351.35	
1	490993.52	1378366.62	

8.7. Графические изображения границ секторов четвертой подзоны приаэродромной территории аэродрома Волгоград (Гумрак) приведены на схемах 5.2 и 5.3.

Схема 5.2



Схема 5.3 (увеличенная часть схемы 5.2)



9. Описание границ пятой подзоны:

9.1. Пятая подзона приаэродромной территории аэродрома гражданской авиации Волгоград (Гумрак) выделена по границам, установленным исходя из требований безопасности полетов и промышленной безопасности опасных производственных объектов с учетом максимального радиуса зон поражения в случаях происшествий техногенного характера на опасных производственных объектах.

9.2. Перечень координат характерных точек границ пятой подзоны приаэродромной территории аэродрома гражданской авиации Волгоград (Гумрак) приведен в таблице 6.1.

Таблица 6.1

Обозначение характерных точек границ	Координаты МСК-34, зона 1	
	X	Y
1	481459.21	1364354.50
2	482003.96	1366039.03
3	482020.84	1367584.13
4	482432.68	1367364.75
5	486631.93	1380350.11
6	486839.47	1380280.81
7	487341.59	1380132.41
8	487848.57	1380001.61
9	488359.82	1379888.59
10	488874.69	1379793.47
11	489392.58	1379716.38
12	489912.83	1379657.41
13	490434.83	1379616.64
14	490957.93	1379594.11
15	491481.50	1379589.84
16	492004.90	1379603.84
17	492527.49	1379636.11
18	493048.64	1379686.59
19	493567.71	1379755.23
20	494084.06	1379841.94
21	494597.08	1379946.62
22	495106.13	1380069.14
23	495610.60	1380209.35
24	496109.86	1380367.07
25	496603.33	1380542.12
26	497090.37	1380734.29
27	497570.42	1380943.34
28	498042.88	1381169.01
29	498507.17	1381411.04
30	498962.74	1381669.12

31	499409.02	1381942.94
32	499845.49	1382232.17
33	500271.58	1382536.45
34	500686.80	1382855.42
35	501090.63	1383188.69
36	501482.60	1383535.85
37	501862.21	1383896.47
38	502229.00	1384270.13
39	502582.53	1384656.35
40	502922.36	1385054.68
41	503248.08	1385464.62
42	503559.31	1385885.69
43	503855.65	1386317.36
44	504136.74	1386759.11
45	504402.24	1387210.40
46	504651.84	1387670.69
47	504885.23	1388139.40
48	505102.11	1388615.97
49	505302.22	1389099.83
50	505485.33	1389590.37
51	505651.22	1390087.01
52	505799.67	1390589.13
53	505930.50	1391096.13
54	506043.56	1391607.39
55	506138.71	1392122.27
56	506215.82	1392640.17
57	506274.83	1393160.45
58	506315.64	1393682.47
59	506338.20	1394205.60
60	506342.50	1394729.20
61	506328.51	1395252.62
62	506296.27	1395775.25
63	506245.82	1396296.43
64	506177.19	1396815.53
65	506090.49	1397331.92
66	505985.83	1397844.98
67	505863.33	1398354.07
68	505723.13	1398858.57
69	505565.41	1399357.87
70	505390.36	1399851.37
71	505198.19	1400338.46
72	504989.14	1400818.55
73	504763.47	1401291.04
74	504521.43	1401755.38
75	504263.35	1402210.98
76	503989.51	1402657.31
77	503700.27	1403093.80
78	503395.97	1403519.93
79	503076.97	1403935.18
80	502743.68	1404339.05
81	502396.51	1404731.04
82	502035.86	1405110.67

83	501662.18	1405477.50
84	501275.92	1405831.05
85	500877.55	1406170.90
86	500467.57	1406496.65
87	500046.48	1406807.89
88	499958.74	1406868.15
89	509680.46	1420522.00
90	506053.59	1422372.21
91	501246.34	1419421.03
92	499480.84	1419020.51
93	496088.02	1408818.62
94	495844.82	1408899.84
95	495342.66	1409048.28
96	494835.62	1409179.11
97	494324.33	1409292.16
98	493809.40	1409387.29
99	493291.47	1409464.39
100	492771.16	1409523.37
101	492249.11	1409564.15
102	491725.95	1409586.69
103	491202.32	1409590.96
104	490678.87	1409576.95
105	490156.23	1409544.68
106	489635.02	1409494.18
107	489115.90	1409425.53
108	488599.49	1409338.80
109	488086.43	1409234.10
110	487577.33	1409111.56
111	487072.81	1408971.33
112	486573.50	1408813.56
113	486080.00	1408638.47
114	485592.91	1408446.27
115	485112.82	1408237.18
116	484640.33	1408011.46
117	484176.00	1407769.40
118	483720.41	1407511.27
119	483274.10	1407237.39
120	482837.62	1406948.12
121	482411.50	1406643.78
122	481996.27	1406324.75
123	481592.43	1405991.43
124	481200.46	1405644.22
125	480820.85	1405283.54
126	480454.07	1404909.84
127	480100.54	1404523.55
128	479760.71	1404125.17
129	479434.99	1403715.17
130	479123.79	1403294.05
131	478827.48	1402862.33
132	478546.40	1402420.53
133	478280.92	1401969.19
134	478031.36	1401508.86

135	477798.01	1401040.11
136	477581.17	1400563.49
137	477381.08	1400079.60
138	477198.02	1399589.02
139	477032.18	1399092.35
140	476883.79	1398590.20
141	476752.99	1398083.17
142	476639.98	1397571.89
143	476544.89	1397056.98
144	476467.82	1396539.06
145	476408.88	1396018.78
146	476368.12	1395496.75
147	476345.61	1394973.61
148	476341.38	1394450.02
149	476355.40	1393926.59
150	476387.71	1393403.98
151	476438.22	1392882.81
152	476506.89	1392363.72
153	476593.64	1391847.35
154	476698.35	1391334.32
155	476820.91	1390825.25
156	476961.15	1390320.77
157	477118.92	1389821.51
158	477294.01	1389328.04
159	477486.22	1388841.00
160	477695.30	1388360.95
161	477921.02	1387888.49
162	478163.08	1387424.20
163	478421.20	1386968.65
164	478695.06	1386522.38
165	478984.33	1386085.93
166	479288.64	1385659.86
167	479607.65	1385244.65
168	479940.95	1384840.84
169	480288.13	1384448.90
170	480648.79	1384069.33
171	481022.47	1383702.56
172	481408.72	1383349.07
173	481807.07	1383009.26
174	482217.04	1382683.57
175	482638.12	1382372.38
176	482763.27	1382286.45
177	473124.59	1368499.79
1	481459.21	1364354.50
Обозначение характерных точек границ	Координаты МСК-34, зона 2	
	X	Y
1	505563.70	2202451.15
2	500807.39	2204645.47
3	499128.55	2198843.04
4	500855.39	2199312.00
1	505563.70	2202451.15

9.3. Муниципальные образования, в границах территории которых полностью или частично расположена пятая подзона приаэродромной территории аэродрома гражданской авиации Волгоград (Гумрак), приведены в таблице 6.2.

Таблица 6.2

№ п/п	Муниципальные образования
1	Городской округ «город-герой Волгоград»
2	Городской округ «город Волжский»
3	Городищенский муниципальный район
4	Калачевский муниципальный район

9.4. Перечень кадастровых кварталов, в границах территорий которых полностью или частично расположена пятая подзона приаэродромной территории аэродрома гражданской авиации Волгоград (Гумрак), приведен в таблице 6.3.

Таблица 6.3

№ п/п	Номера кадастровых кварталов					
	1	2	3	4	5	6
1	34:03:080004	34:03:080005	34:03:080006	34:03:090001	34:03:090002	34:03:090003
2	34:03:090005	34:03:100002	34:03:100004	34:03:110001	34:03:110002	34:03:110003
3	34:03:120001	34:03:120002	34:03:120003	34:03:120004	34:03:120005	34:03:120006
4	34:03:130001	34:03:130002	34:03:130003	34:03:130004	34:03:130005	34:03:130006
5	34:03:130007	34:03:130008	34:03:130009	34:03:140101	34:03:140102	34:03:140107
6	34:03:140108	34:03:140109	34:03:140110	34:03:140111	34:03:140112	34:03:140114
7	34:03:140115	34:03:150001	34:03:150002	34:03:150003	34:03:150004	34:03:150005
8	34:03:160001	34:03:160002	34:03:160003	34:03:160004	34:03:170001	34:03:170002
9	34:03:170003	34:03:170004	34:03:170005	34:03:170006	34:03:180001	34:03:180002
10	34:03:180003	34:03:180004	34:03:180005	34:03:180006	34:03:180007	34:03:190001
11	34:03:190003	34:03:190004	34:03:190006	34:03:200001	34:03:200002	34:03:200003
12	34:03:200004	34:03:200007	34:03:200008	34:03:220004	34:03:230001	34:03:230002
13	34:03:230003	34:03:230004	34:03:230005	34:03:230007	34:09:030710	34:09:030712
14	34:09:030901	34:09:050101	34:09:050102	34:09:050103	34:09:050104	34:09:050105
15	34:09:050106	34:09:050107	34:09:050108	34:09:050201	34:09:050819	34:28:040003
16	34:34:010001	34:34:010002	34:34:010003	34:34:010004	34:34:010005	34:34:010006
17	34:34:010007	34:34:010008	34:34:010009	34:34:010010	34:34:010011	34:34:010012
18	34:34:010013	34:34:010014	34:34:010015	34:34:010016	34:34:010017	34:34:010018
19	34:34:010027	34:34:020001	34:34:020002	34:34:020003	34:34:020008	34:34:020012
20	34:34:020013	34:34:020014	34:34:020015	34:34:020016	34:34:020029	34:34:020030
21	34:34:020031	34:34:020032	34:34:020033	34:34:020034	34:34:020035	34:34:020036
22	34:34:020037	34:34:020038	34:34:020039	34:34:020054	34:34:020055	34:34:020056
23	34:34:020057	34:34:020058	34:34:020059	34:34:020060	34:34:020061	34:34:020084

№ п/п	Номера кадастровых кварталов					
	1	2	3	4	5	6
24	34:34:020085	34:34:020086	34:34:020087	34:34:020095	34:34:020096	34:34:030001
25	34:34:030002	34:34:030003	34:34:030004	34:34:030005	34:34:030006	34:34:030007
26	34:34:030008	34:34:030009	34:34:030010	34:34:030011	34:34:030012	34:34:030013
27	34:34:030014	34:34:030015	34:34:030016	34:34:030017	34:34:030018	34:34:030019
28	34:34:030020	34:34:030021	34:34:030022	34:34:030023	34:34:030024	34:34:030025
29	34:34:030026	34:34:030027	34:34:030028	34:34:030029	34:34:030030	34:34:030031
30	34:34:030032	34:34:030033	34:34:030034	34:34:030035	34:34:030036	34:34:030037
31	34:34:030038	34:34:030039	34:34:030040	34:34:030041	34:34:030042	34:34:030043
32	34:34:030044	34:34:030045	34:34:030046	34:34:030047	34:34:030048	34:34:030049
33	34:34:030050	34:34:030051	34:34:030052	34:34:030053	34:34:030054	34:34:030055
34	34:34:030056	34:34:030057	34:34:030058	34:34:030059	34:34:030060	34:34:030061
35	34:34:030062	34:34:030063	34:34:030064	34:34:030065	34:34:030066	34:34:030067
36	34:34:030068	34:34:030069	34:34:030070	34:34:030071	34:34:030072	34:34:030073
37	34:34:030074	34:34:030075	34:34:030076	34:34:030077	34:34:030078	34:34:030079
38	34:34:030080	34:34:030081	34:34:030082	34:34:030083	34:34:030084	34:34:030085
39	34:34:030086	34:34:030087	34:34:030088	34:34:030089	34:34:030090	34:34:030091
40	34:34:030092	34:34:030093	34:34:030094	34:34:030095	34:34:030096	34:34:030097
41	34:34:030098	34:34:030099	34:34:030100	34:34:030101	34:34:030102	34:34:030103
42	34:34:030104	34:34:030105	34:34:030106	34:34:030107	34:34:030108	34:34:030109
43	34:34:030110	34:34:030111	34:34:030112	34:34:030113	34:34:030114	34:34:030115
44	34:34:030116	34:34:030117	34:34:030118	34:34:030119	34:34:030120	34:34:030121
45	34:34:030122	34:34:030123	34:34:030124	34:34:030125	34:34:030126	34:34:030127
46	34:34:030128	34:34:030129	34:34:030130	34:34:030131	34:34:030132	34:34:030133
47	34:34:030134	34:34:030135	34:34:030136	34:34:030137	34:34:030138	34:34:030139
48	34:34:030140	34:34:030141	34:34:030142	34:34:030143	34:34:030144	34:34:040001
49	34:34:040007	34:34:040014	34:34:040022	34:34:040023	34:34:040034	34:34:040035
50	34:34:040036	34:34:040037	34:34:040038	34:34:050001	34:34:050002	34:34:050003
51	34:34:050004	34:34:050005	34:34:050006	34:34:050013	34:34:050014	34:34:050015
52	34:34:050016	34:34:050017	34:34:050018	34:34:050019	34:34:050020	34:34:050021
53	34:34:050022	34:34:050023	34:34:050024	34:34:050025	34:34:050026	34:34:050027
54	34:34:050028	34:34:050029	34:34:050037	34:34:050038	34:34:050039	34:34:050040
55	34:34:050041	34:34:050042	34:34:050043	34:34:050044	34:34:050045	34:34:050046
56	34:34:050047	34:34:050048	34:34:050049	34:34:050050	34:34:050051	34:34:050052
57	34:34:050053	34:34:050054	34:34:050055	34:34:050056	34:34:050057	34:34:050058
58	34:34:050059	34:34:050063	34:34:050065	34:34:050066	34:34:050067	34:34:050068
59	34:34:050069	34:34:050070	34:34:050071	34:34:050072	34:34:050073	34:34:050074
60	34:34:050075	34:34:050076	34:34:050077	34:34:050078	34:34:060001	34:34:060002
61	34:34:060003	34:34:060004	34:34:060005	34:34:060006	34:34:060007	34:34:060008
62	34:34:060009	34:34:060010	34:34:060011	34:34:060012	34:34:060013	34:34:060014
63	34:34:060015	34:34:060016	34:34:060017	34:34:060018	34:34:060019	34:34:060020
64	34:34:060021	34:34:060022	34:34:060023	34:34:060024	34:34:060025	34:34:060026
65	34:34:060027	34:34:060028	34:34:060029	34:34:060034	34:34:060035	34:34:060036

№ п/п	Номера кадастровых кварталов					
	1	2	3	4	5	6
66	34:34:060050	34:34:060051	34:34:090001	34:35:010104	34:35:010108	34:35:020102
67	34:35:030101					

9.5. Графическое изображение границ пятой подзоны приаэродромной территории аэродрома гражданской авиации Волгоград (Гумрак) приведено на схеме 6.

Схема 6



10. Описание границ шестой подзоны:

10.1. Шестая подзона приаэродромной территории аэродрома гражданской авиации Волгоград (Гумрак) выделена по границам, установленным на удалении 15 км от КТА.

10.2. Перечень координат характерных точек границ шестой подзоны приаэродромной территории аэродрома гражданской авиации Волгоград (Гумрак) приведен в таблице 7.1.

Таблица 7.1

Обозначение характерных точек границ	Координаты МСК-34, зона I	
	X	Y
1	492249.11	1409564.15
2	491725.95	1409586.69
3	491202.32	1409590.96
4	490678.87	1409576.95
5	490156.23	1409544.68
6	489635.02	1409494.18
7	489115.90	1409425.53
8	488599.49	1409338.80
9	488086.43	1409234.10
10	487577.33	1409111.56
11	487072.81	1408971.33
12	486573.50	1408813.56
13	486080.00	1408638.47
14	485592.91	1408446.27
15	485112.82	1408237.18
16	484640.33	1408011.46
17	484176.00	1407769.40
18	483720.41	1407511.27
19	483274.10	1407237.39
20	482837.62	1406948.12
21	482411.50	1406643.78
22	481996.27	1406324.75
23	481592.43	1405991.43
24	481200.46	1405644.22
25	480820.85	1405283.54
26	480454.07	1404909.84
27	480100.54	1404523.55
28	479760.71	1404125.17
29	479434.99	1403715.17
30	479123.79	1403294.05
31	478827.48	1402862.33
32	478546.40	1402420.53
33	478280.92	1401969.19
34	478031.36	1401508.86
35	477798.01	1401040.11

36	477581.17	1400563.49
37	477381.08	1400079.60
38	477198.02	1399589.02
39	477032.18	1399092.35
40	476883.79	1398590.20
41	476752.99	1398083.17
42	476639.98	1397571.89
43	476544.89	1397056.98
44	476467.82	1396539.06
45	476408.88	1396018.78
46	476368.12	1395496.75
47	476345.61	1394973.61
48	476341.38	1394450.02
49	476355.40	1393926.59
50	476387.71	1393403.98
51	476438.22	1392882.81
52	476506.89	1392363.72
53	476593.64	1391847.35
54	476698.35	1391334.32
55	476820.91	1390825.25
56	476961.15	1390320.77
57	477118.92	1389821.51
58	477294.01	1389328.04
59	477486.22	1388841.00
60	477695.30	1388360.95
61	477921.02	1387888.49
62	478163.08	1387424.20
63	478421.20	1386968.65
64	478695.06	1386522.38
65	478984.33	1386085.93
66	479288.64	1385659.86
67	479607.65	1385244.65
68	479940.95	1384840.84
69	480288.13	1384448.90
70	480648.79	1384069.33
71	481022.47	1383702.56
72	481408.72	1383349.07
73	481807.07	1383009.26
74	482217.04	1382683.57
75	482638.12	1382372.38
76	483069.80	1382076.08
77	483511.57	1381795.02
78	483962.87	1381529.55
79	484423.16	1381279.99
80	484891.88	1381046.65
81	485368.46	1380829.81
82	485852.31	1380629.73
83	486342.84	1380446.65
84	486839.47	1380280.81
85	487341.59	1380132.41
86	487848.57	1380001.61
87	488359.82	1379888.59

88	488874.69	1379793.47
89	489392.58	1379716.38
90	489912.83	1379657.41
91	490434.83	1379616.64
92	490957.93	1379594.11
93	491481.50	1379589.84
94	492004.90	1379603.84
95	492527.49	1379636.11
96	493048.64	1379686.59
97	493567.71	1379755.23
98	494084.06	1379841.94
99	494597.08	1379946.62
100	495106.13	1380069.14
101	495610.60	1380209.35
102	496109.86	1380367.07
103	496603.33	1380542.12
104	497090.37	1380734.29
105	497570.42	1380943.34
106	498042.88	1381169.01
107	498507.17	1381411.04
108	498962.74	1381669.12
109	499409.02	1381942.94
110	499845.49	1382232.17
111	500271.58	1382536.45
112	500686.80	1382855.42
113	501090.63	1383188.69
114	501482.60	1383535.85
115	501862.21	1383896.47
116	502229.00	1384270.13
117	502582.53	1384656.35
118	502922.36	1385054.68
119	503248.08	1385464.62
120	503559.31	1385885.69
121	503855.65	1386317.36
122	504136.74	1386759.11
123	504402.24	1387210.40
124	504651.84	1387670.69
125	504885.23	1388139.40
126	505102.11	1388615.97
127	505302.22	1389099.83
128	505485.33	1389590.37
129	505651.22	1390087.01
130	505799.67	1390589.13
131	505930.50	1391096.13
132	506043.56	1391607.39
133	506138.71	1392122.27
134	506215.82	1392640.17
135	506274.83	1393160.45
136	506315.64	1393682.47
137	506338.20	1394205.60
138	506342.50	1394729.20
139	506328.51	1395252.62

140	506296.27	1395775.25
141	506245.82	1396296.43
142	506177.19	1396815.53
143	506090.49	1397331.92
144	505985.83	1397844.98
145	505863.33	1398354.07
146	505723.13	1398858.57
147	505565.41	1399357.87
148	505390.36	1399851.37
149	505198.19	1400338.46
150	504989.14	1400818.55
151	504763.47	1401291.04
152	504521.43	1401755.38
153	504263.35	1402210.98
154	503989.51	1402657.31
155	503700.27	1403093.80
156	503395.97	1403519.93
157	503076.97	1403935.18
158	502743.68	1404339.05
159	502396.51	1404731.04
160	502035.86	1405110.67
161	501662.18	1405477.50
162	501275.92	1405831.05
163	500877.55	1406170.90
164	500467.57	1406496.65
165	500046.48	1406807.89
166	499614.77	1407104.25
167	499172.98	1407385.35
168	498721.65	1407650.87
169	498261.33	1407900.47
170	497792.58	1408133.86
171	497315.97	1408350.75
172	496832.07	1408550.87
173	496341.50	1408733.98
174	495844.82	1408899.84
175	495342.66	1409048.28
176	494835.62	1409179.11
177	494324.33	1409292.16
178	493809.40	1409387.29
179	493291.47	1409464.39
180	492771.16	1409523.37
1	492249.11	1409564.15

10.3. Муниципальные образования, в границах территорий которых полностью или частично расположена шестая подзона приаэродромной территории аэродрома гражданской авиации Волгоград (Гумрак), приведены в таблице 7.2.

Таблица 7.2

№ п/п	Муниципальные образования
1	Городской округ «город-герой Волгоград»
2	Городищенский муниципальный район

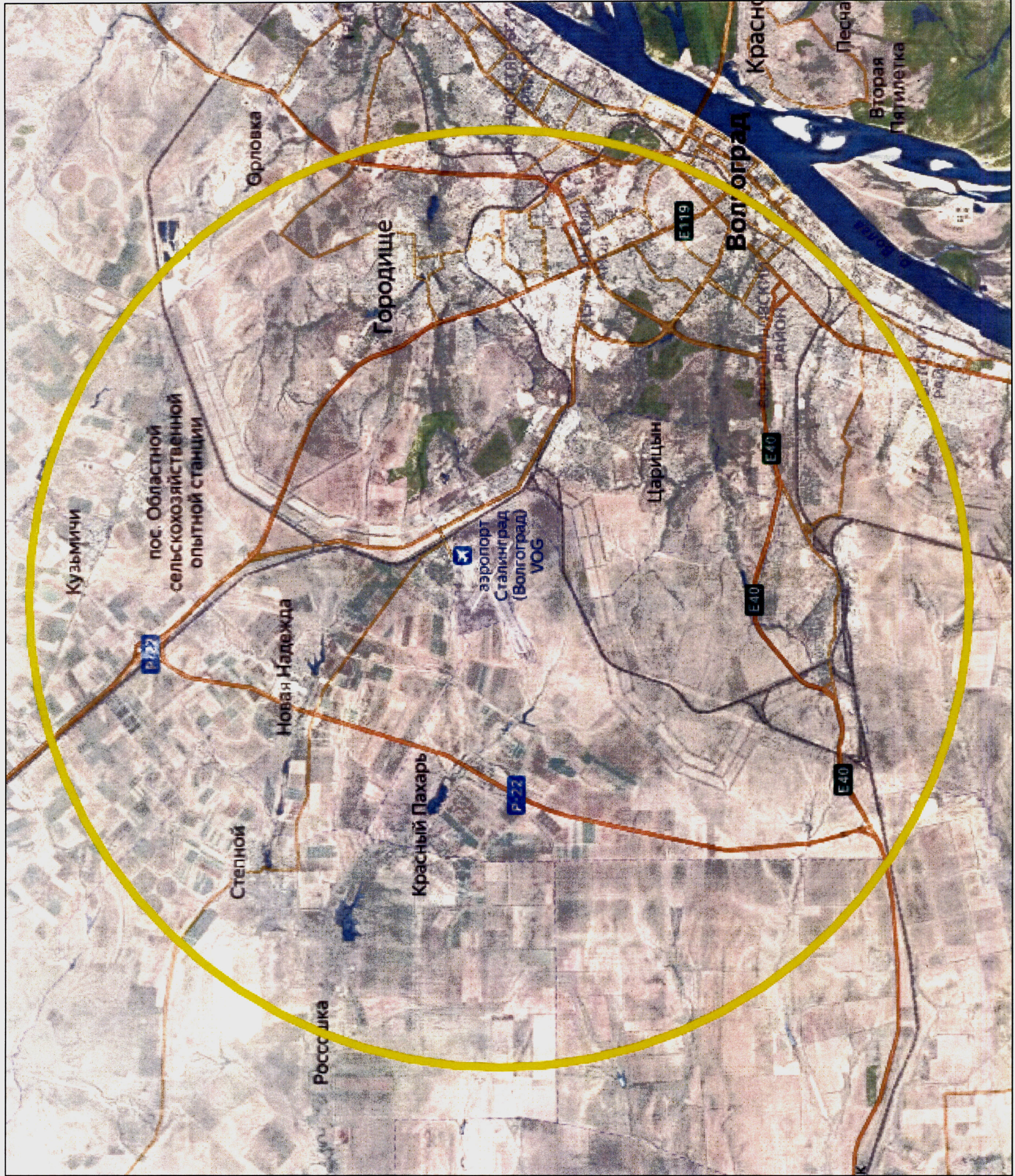
10.4. Перечень кадастровых кварталов, в границах территорий которых полностью или частично расположена шестая подзона приаэродромной территории аэродрома гражданской авиации Волгоград (Гумрак), приведен в таблице 7.3.

Таблица 7.3

№ п/п	Номера кадастровых кварталов					
	1	2	3	4	5	6
1	34:03:080004	34:03:080005	34:03:080006	34:03:090001	34:03:090002	34:03:090003
2	34:03:090005	34:03:100002	34:03:100004	34:03:110001	34:03:110002	34:03:110003
3	34:03:120003	34:03:120004	34:03:120005	34:03:120006	34:03:130001	34:03:130002
4	34:03:130003	34:03:130004	34:03:130005	34:03:130006	34:03:130007	34:03:130008
5	34:03:130009	34:03:150001	34:03:150002	34:03:150003	34:03:150004	34:03:150005
6	34:03:160001	34:03:160002	34:03:160003	34:03:160004	34:03:170001	34:03:170002
7	34:03:170003	34:03:170004	34:03:170005	34:03:170006	34:03:180001	34:03:180002
8	34:03:180003	34:03:180004	34:03:180005	34:03:180006	34:03:180007	34:03:200003
9	34:03:200007	34:03:200008	34:03:220004	34:03:230001	34:03:230002	34:03:230003
10	34:03:230004	34:03:230005	34:03:230007	34:34:010017	34:34:020001	34:34:020002
11	34:34:020003	34:34:020008	34:34:020012	34:34:020013	34:34:020014	34:34:020015
12	34:34:020016	34:34:020029	34:34:020030	34:34:020031	34:34:020032	34:34:020033
13	34:34:020034	34:34:020035	34:34:020036	34:34:020037	34:34:020038	34:34:020039
14	34:34:020054	34:34:020055	34:34:020056	34:34:020057	34:34:020058	34:34:020059
15	34:34:020060	34:34:020061	34:34:020084	34:34:020085	34:34:020086	34:34:020087
16	34:34:020095	34:34:020096	34:34:030001	34:34:030002	34:34:030003	34:34:030004
17	34:34:030005	34:34:030006	34:34:030007	34:34:030008	34:34:030009	34:34:030010
18	34:34:030011	34:34:030012	34:34:030013	34:34:030014	34:34:030015	34:34:030016
19	34:34:030017	34:34:030018	34:34:030019	34:34:030020	34:34:030021	34:34:030022
20	34:34:030023	34:34:030024	34:34:030025	34:34:030026	34:34:030027	34:34:030028
21	34:34:030029	34:34:030030	34:34:030031	34:34:030032	34:34:030033	34:34:030034
22	34:34:030035	34:34:030036	34:34:030037	34:34:030038	34:34:030039	34:34:030040
23	34:34:030041	34:34:030042	34:34:030043	34:34:030044	34:34:030045	34:34:030046
24	34:34:030047	34:34:030048	34:34:030049	34:34:030050	34:34:030051	34:34:030052
25	34:34:030053	34:34:030054	34:34:030055	34:34:030056	34:34:030057	34:34:030058
26	34:34:030059	34:34:030060	34:34:030061	34:34:030062	34:34:030063	34:34:030064

№ п/п	Номера кадастровых кварталов					
	1	2	3	4	5	6
27	34:34:030065	34:34:030066	34:34:030067	34:34:030068	34:34:030069	34:34:030070
28	34:34:030071	34:34:030072	34:34:030073	34:34:030074	34:34:030075	34:34:030076
29	34:34:030077	34:34:030078	34:34:030079	34:34:030080	34:34:030081	34:34:030082
30	34:34:030083	34:34:030084	34:34:030085	34:34:030086	34:34:030087	34:34:030088
31	34:34:030089	34:34:030090	34:34:030091	34:34:030092	34:34:030093	34:34:030094
32	34:34:030095	34:34:030096	34:34:030097	34:34:030098	34:34:030099	34:34:030100
33	34:34:030101	34:34:030102	34:34:030103	34:34:030104	34:34:030105	34:34:030106
34	34:34:030107	34:34:030108	34:34:030109	34:34:030110	34:34:030111	34:34:030112
35	34:34:030113	34:34:030114	34:34:030115	34:34:030116	34:34:030117	34:34:030118
36	34:34:030119	34:34:030120	34:34:030121	34:34:030122	34:34:030123	34:34:030124
37	34:34:030125	34:34:030126	34:34:030127	34:34:030128	34:34:030129	34:34:030130
38	34:34:030131	34:34:030132	34:34:030133	34:34:030134	34:34:030135	34:34:030136
39	34:34:030137	34:34:030138	34:34:030139	34:34:030140	34:34:030141	34:34:030142
40	34:34:030143	34:34:030144	34:34:040001	34:34:040007	34:34:040014	34:34:040022
41	34:34:040023	34:34:040034	34:34:040035	34:34:040036	34:34:040037	34:34:040038
42	34:34:050001	34:34:050002	34:34:050003	34:34:050004	34:34:050005	34:34:050006
43	34:34:050013	34:34:050014	34:34:050015	34:34:050016	34:34:050017	34:34:050018
44	34:34:050019	34:34:050020	34:34:050021	34:34:050022	34:34:050023	34:34:050024
45	34:34:050025	34:34:050026	34:34:050027	34:34:050028	34:34:050029	34:34:050037
46	34:34:050038	34:34:050039	34:34:050040	34:34:050041	34:34:050042	34:34:050043
47	34:34:050044	34:34:050045	34:34:050046	34:34:050047	34:34:050048	34:34:050049
48	34:34:050050	34:34:050051	34:34:050052	34:34:050053	34:34:050054	34:34:050055
49	34:34:050056	34:34:050057	34:34:050058	34:34:050059	34:34:050063	34:34:050065
50	34:34:050066	34:34:050067	34:34:050068	34:34:050069	34:34:050070	34:34:050071
51	34:34:050072	34:34:050073	34:34:050074	34:34:050075	34:34:050076	34:34:050077
52	34:34:050078	34:34:060001	34:34:060002	34:34:060003	34:34:060004	34:34:060005
53	34:34:060006	34:34:060007	34:34:060008	34:34:060009	34:34:060010	34:34:060011
54	34:34:060012	34:34:060013	34:34:060014	34:34:060015	34:34:060016	34:34:060017
55	34:34:060018	34:34:060019	34:34:060020	34:34:060021	34:34:060022	34:34:060023
56	34:34:060024	34:34:060025	34:34:060026	34:34:060027	34:34:060028	34:34:060029
57	34:34:060034	34:34:060035	34:34:060036	34:34:060050	34:34:060051	

10.5. Графическое изображение границ шестой подзоны приаэродромной территории аэродрома гражданской авиации Волгоград (Гумрак) приведено на схеме 7.



11. Описание границ седьмой подзоны:

11.1. Седьмая подзона приаэродромной территории аэродрома гражданской авиации Волгоград (Гумрак) определена из условий воздействия авиационного шума и включает территорию, ограниченную контуром эквивалентного уровня шума для дневного и ночного времени суток.

11.2. Перечень координат характерных точек границ седьмой подзоны приаэродромной территории аэродрома гражданской авиации Волгоград (Гумрак) приведен в таблице 8.1.

Таблица 8.1

Обозначение характерных точек границ	Координаты МСК-34, зона 1	
	X	Y
1	493693.74	1397312.83
2	493728.86	1397407.16
3	493748.77	1397464.64
4	493770.45	1397528.05
5	493798.03	1397610.89
6	493828.49	1397705.67
7	493839.38	1397761.84
8	493855.39	1397863.48
9	493865.26	1397938.33
10	493874.00	1398005.05
11	493890.91	1398094.76
12	493915.85	1398190.95
13	493926.96	1398228.23
14	493950.20	1398303.95
15	493984.32	1398403.42
16	494006.64	1398464.39
17	494030.98	1398525.98
18	494061.79	1398602.22
19	494103.37	1398701.64
20	494135.62	1398777.12
21	494189.41	1398900.35
22	494214.44	1398957.07
23	494233.55	1398999.64
24	494258.58	1399056.66
25	494289.08	1399126.80
26	494351.06	1399266.04
27	494381.55	1399336.18
28	494412.16	1399406.25
29	494442.77	1399476.24
30	494472.47	1399544.93
31	494503.45	1399616.89
32	494546.47	1399715.17
33	494579.59	1399794.44

34	494618.77	1399883.75
35	494654.12	1399969.52
36	494684.31	1400040.03
37	494706.82	1400092.53
38	494748.87	1400191.91
39	494774.74	1400251.55
40	494805.36	1400321.53
41	494866.71	1400461.42
42	494897.77	1400531.02
43	494923.85	1400589.26
44	494960.45	1400669.56
45	494991.59	1400737.54
46	495014.75	1400787.90
47	495044.22	1400855.47
48	495086.12	1400946.40
49	495118.06	1401014.96
50	495154.50	1401092.39
51	495199.34	1401185.18
52	495240.90	1401274.71
53	495278.66	1401357.34
54	495309.62	1401427.08
55	495335.21	1401483.11
56	495354.72	1401528.23
57	495379.07	1401582.44
58	495402.50	1401636.01
59	495433.25	1401705.84
60	495469.40	1401791.57
61	495504.51	1401880.55
62	495533.40	1401952.09
63	495548.93	1401992.95
64	495574.56	1402068.22
65	495585.51	1402101.15
66	495609.74	1402179.02
67	495631.24	1402278.68
68	495641.63	1402378.54
69	495639.36	1402448.74
70	495637.35	1402478.60
71	495634.45	1402514.43
72	495633.94	1402542.05
73	495630.39	1402578.78
74	495620.38	1402627.44
75	495607.54	1402679.18
76	495598.55	1402704.68
77	495573.74	1402746.35
78	495552.94	1402758.93
79	495474.26	1402781.24
80	495399.40	1402756.98
81	495373.83	1402752.38
82	495333.37	1402723.44
83	495289.68	1402700.80
84	495265.57	1402684.50
85	495171.45	1402604.68

86	495115.79	1402541.56
87	495060.74	1402487.61
88	495020.21	1402436.85
89	494967.90	1402380.73
90	494896.27	1402290.13
91	494865.93	1402254.68
92	494818.60	1402191.33
93	494763.88	1402124.73
94	494740.05	1402092.55
95	494687.19	1402018.35
96	494661.65	1401984.43
97	494595.28	1401894.75
98	494559.45	1401845.30
99	494524.29	1401795.83
100	494452.44	1401692.29
101	494389.44	1401597.84
102	494354.76	1401544.53
103	494324.01	1401498.87
104	494270.47	1401417.47
105	494215.94	1401336.02
106	494176.02	1401275.61
107	494136.21	1401215.05
108	494091.92	1401145.90
109	494047.39	1401076.01
110	493979.41	1400970.40
111	493928.44	1400888.87
112	493876.99	1400805.66
113	493842.28	1400749.41
114	493787.61	1400660.23
115	493748.90	1400598.54
116	493712.16	1400534.90
117	493636.87	1400411.91
118	493599.33	1400346.45
119	493561.61	1400283.78
120	493523.99	1400220.96
121	493499.87	1400178.04
122	493462.20	1400111.98
123	493431.37	1400061.24
124	493403.59	1400012.87
125	493370.39	1399954.00
126	493328.62	1399882.29
127	493290.70	1399814.55
128	493233.88	1399715.39
129	493194.61	1399646.28
130	493122.94	1399519.46
131	493121.56	1399517.13
132	493085.62	1399453.90
133	493049.44	1399389.66
134	493013.15	1399325.40
135	492995.15	1399294.78
136	492950.66	1399219.72
137	492900.68	1399136.61

138	492829.01	1399021.53
139	492814.73	1398999.81
140	492762.86	1398922.53
141	492712.33	1398851.61
142	492691.71	1398823.68
143	492616.77	1398731.08
144	492562.34	1398672.87
145	492508.66	1398618.25
146	492415.52	1398527.86
147	492328.47	1398429.22
148	492305.21	1398396.84
149	492258.99	1398330.25
150	492202.82	1398247.81
151	492169.36	1398198.93
152	492125.48	1398132.30
153	492100.38	1398089.81
154	492067.69	1398033.19
155	492034.32	1397969.46
156	491997.30	1397894.70
157	491968.11	1397834.71
158	491921.55	1397735.41
159	491893.75	1397672.38
160	491877.32	1397636.07
161	491850.73	1397578.02
162	491820.25	1397507.84
163	491760.29	1397366.56
164	491730.36	1397295.78
165	491707.23	1397238.63
166	491686.22	1397187.76
167	491665.69	1397139.23
168	491641.67	1397082.45
169	491612.73	1397010.70
170	491582.23	1396931.76
171	491544.62	1396841.04
172	491520.91	1396782.49
173	491497.09	1396723.58
174	491458.55	1396623.53
175	491426.13	1396542.86
176	491395.74	1396464.14
177	491383.77	1396434.06
178	491355.82	1396361.32
179	491336.55	1396308.28
180	491313.21	1396244.50
181	491283.70	1396158.56
182	491248.40	1396065.66
183	491229.16	1396007.25
184	491210.32	1395946.04
185	491192.27	1395872.91
186	491181.74	1395829.72
187	491146.08	1395663.23
188	491137.83	1395623.23
189	491121.41	1395547.35

190	491098.36	1395447.68
191	491079.68	1395369.93
192	491070.19	1395335.02
193	491047.18	1395257.27
194	491017.72	1395186.01
195	490989.02	1395114.09
196	490961.31	1395041.04
197	490928.56	1394973.16
198	490894.51	1394906.75
199	490866.54	1394851.14
200	490849.15	1394822.54
201	490799.80	1394752.13
202	490746.92	1394676.71
203	490728.94	1394653.27
204	490673.58	1394582.23
205	490600.31	1394498.99
206	490553.03	1394446.11
207	490503.90	1394395.18
208	490456.08	1394342.90
209	490406.63	1394292.34
210	490357.38	1394241.48
211	490307.93	1394190.99
212	490259.78	1394139.08
213	490211.85	1394086.80
214	490165.12	1394033.47
215	490120.48	1393977.90
216	490076.93	1393921.21
217	490033.92	1393857.37
218	489973.98	1393764.77
219	489931.40	1393692.61
220	489913.93	1393665.69
221	489883.78	1393612.52
222	489850.07	1393545.66
223	489817.25	1393477.90
224	489799.25	1393439.37
225	489767.36	1393367.92
226	489733.14	1393276.72
227	489701.24	1393191.22
228	489675.08	1393116.57
229	489649.15	1393041.64
230	489619.84	1392958.00
231	489569.05	1392819.57
232	489541.15	1392746.71
233	489508.20	1392664.75
234	489470.98	1392572.35
235	489443.02	1392503.02
236	489425.19	1392459.86
237	489395.20	1392389.17
238	489372.76	1392336.45
239	489346.27	1392274.23
240	489307.64	1392177.50
241	489273.69	1392075.33

242	489244.70	1391975.72
243	489222.82	1391895.70
244	489201.74	1391804.93
245	489184.44	1391692.19
246	489174.21	1391576.75
247	489167.18	1391506.86
248	489157.04	1391437.98
249	489146.71	1391377.18
250	489130.21	1391313.47
251	489114.82	1391256.07
252	489065.84	1391103.31
253	489039.28	1391029.18
254	489020.66	1390979.03
255	488987.56	1390892.05
256	488942.25	1390780.19
257	488913.97	1390709.98
258	488896.95	1390667.97
259	488868.09	1390596.07
260	488846.70	1390546.19
261	488819.42	1390482.06
262	488779.55	1390382.68
263	488737.02	1390283.28
264	488708.45	1390215.19
265	488689.71	1390170.56
266	488660.21	1390099.32
267	488639.28	1390049.73
268	488612.43	1389985.14
269	488573.50	1389887.51
270	488572.46	1389885.03
271	488541.64	1389815.28
272	488511.59	1389744.65
273	488488.64	1389686.99
274	488467.78	1389634.37
275	488447.79	1389587.62
276	488423.19	1389531.01
277	488393.70	1389459.84
278	488363.89	1389383.32
279	488322.46	1389289.54
280	488295.96	1389224.43
281	488276.04	1389174.81
282	488246.33	1389103.79
283	488227.95	1389060.03
284	488198.94	1388991.35
285	488156.07	1388882.96
286	488118.03	1388792.58
287	488095.77	1388734.90
288	488072.56	1388673.49
289	488031.39	1388574.10
290	488001.31	1388494.33
291	487972.54	1388418.58
292	487960.08	1388383.04
293	487932.79	1388309.69

294	487917.88	1388267.05
295	487893.73	1388195.94
296	487864.92	1388117.32
297	487855.07	1388085.04
298	487831.17	1388008.18
299	487821.21	1387976.34
300	487800.62	1387897.37
301	487790.37	1387846.93
302	487773.05	1387763.20
303	487756.79	1387697.99
304	487756.49	1387678.72
305	487741.64	1387603.78
306	487744.53	1387589.47
307	487754.08	1387517.38
308	487767.68	1387497.75
309	487802.32	1387465.65
310	487833.78	1387456.71
311	487852.02	1387478.56
312	487877.22	1387496.04
313	487908.10	1387522.26
314	487934.97	1387533.24
315	487960.34	1387570.06
316	488007.23	1387623.25
317	488054.10	1387676.42
318	488095.18	1387735.65
319	488148.26	1387801.01
320	488205.84	1387891.03
321	488241.41	1387939.01
322	488271.02	1387990.03
323	488329.75	1388075.38
324	488378.05	1388155.08
325	488416.18	1388217.36
326	488456.61	1388277.33
327	488484.03	1388323.45
328	488522.28	1388386.24
329	488549.07	1388427.67
330	488583.68	1388485.29
331	488632.23	1388565.50
332	488684.74	1388651.52
333	488722.00	1388714.77
334	488770.71	1388798.28
335	488820.42	1388881.70
336	488857.11	1388944.14
337	488879.49	1388980.78
338	488937.90	1389079.86
339	488959.88	1389118.72
340	488996.76	1389179.02
341	489044.22	1389260.33
342	489062.64	1389292.62
343	489114.59	1389377.24
344	489165.39	1389465.34
345	489172.24	1389476.33

346	489208.52	1389533.70
347	489245.90	1389596.71
348	489282.62	1389660.40
349	489320.55	1389722.88
350	489370.79	1389811.06
351	489407.60	1389872.75
352	489456.87	1389955.79
353	489506.92	1390038.74
354	489544.42	1390101.60
355	489592.82	1390186.04
356	489642.99	1390269.21
357	489678.89	1390329.52
358	489702.64	1390368.25
359	489738.62	1390425.91
360	489781.57	1390496.24
361	489825.09	1390566.42
362	489884.06	1390657.52
363	489957.86	1390764.34
364	490032.77	1390863.20
365	490088.34	1390929.07
366	490118.02	1390961.96
367	490189.97	1391029.76
368	490259.49	1391091.20
369	490311.76	1391138.88
370	490362.07	1391188.57
371	490409.64	1391241.10
372	490454.15	1391296.77
373	490509.62	1391370.19
374	490573.41	1391454.95
375	490597.22	1391489.71
376	490639.76	1391553.93
377	490694.81	1391648.23
378	490736.19	1391717.11
379	490773.05	1391780.61
380	490813.70	1391851.26
381	490848.41	1391906.04
382	490886.58	1391968.27
383	490924.10	1392031.18
384	490962.93	1392092.73
385	491007.82	1392164.41
386	491063.14	1392247.52
387	491110.21	1392316.95
388	491129.94	1392346.48
389	491169.82	1392404.04
390	491212.60	1392468.17
391	491261.24	1392544.48
392	491315.23	1392634.89
393	491355.53	1392703.77
394	491389.77	1392770.02
395	491426.46	1392849.83
396	491468.80	1392941.31
397	491496.74	1393016.49

398	491510.24	1393052.14
399	491537.82	1393125.33
400	491550.86	1393167.46
401	491572.87	1393239.79
402	491588.03	1393301.95
403	491602.07	1393363.83
404	491617.74	1393449.35
405	491634.33	1393543.82
406	491650.37	1393638.67
407	491661.99	1393708.53
408	491674.42	1393779.55
409	491685.31	1393838.17
410	491696.22	1393899.29
411	491708.89	1393964.94
412	491726.64	1394048.22
413	491747.89	1394127.91
414	491772.31	1394204.32
415	491797.71	1394279.68
416	491816.35	1394336.25
417	491842.84	1394402.99
418	491858.19	1394435.59
419	491889.13	1394490.27
420	491924.28	1394555.61
421	491960.62	1394619.68
422	492000.02	1394680.61
423	492030.84	1394733.01
424	492079.49	1394801.87
425	492123.92	1394857.64
426	492168.81	1394912.96
427	492214.66	1394967.24
428	492267.11	1395029.34
429	492354.31	1395128.04
430	492439.53	1395226.70
431	492492.56	1395290.17
432	492535.47	1395347.58
433	492576.41	1395406.93
434	492616.37	1395467.25
435	492660.73	1395537.13
436	492718.46	1395622.50
437	492763.18	1395694.27
438	492781.66	1395721.52
439	492843.31	1395820.56
440	492865.78	1395859.64
441	492905.08	1395919.67
442	492961.84	1396012.47
443	493026.39	1396117.78
444	493071.05	1396192.93
445	493108.57	1396253.14
446	493147.03	1396315.97
447	493173.73	1396362.10
448	493205.79	1396415.05
449	493248.65	1396487.43

450	493276.40	1396535.82
451	493322.45	1396613.29
452	493379.22	1396712.40
453	493436.66	1396811.57
454	493482.03	1396894.56
455	493524.48	1396968.93
456	493559.32	1397034.60
457	493597.98	1397109.11
458	493627.80	1397167.16
459	493660.36	1397235.23
1	493693.74	1397312.83

11.3. Муниципальные образования, в границах территорий которых полностью или частично расположена седьмая подзона приаэродромной территории аэродрома гражданской авиации Волгоград (Гумрак), приведены в таблице 8.2.

Таблица 8.2

№ п/п	Муниципальные образования
1	Городской округ «город-герой Волгоград»
2	Городищенский муниципальный район

11.4. Перечень кадастровых кварталов, в границах территорий которых полностью или частично расположена седьмая подзона приаэродромной территории аэродрома гражданской авиации Волгоград (Гумрак), приведен в таблице 8.3.

Таблица 8.3

№ п/п	Номера кадастровых кварталов		
1	34:03:120006	34:03:130001	34:03:130002
2	34:03:130004	34:03:130006	34:03:180004

11.5. Графическое изображение границ седьмой подзоны приаэродромной территории аэродрома гражданской авиации Волгоград (Гумрак) приведено на схеме 8.1.

11.6. Перечень координат характерных точек границ секторов седьмой подзоны приаэродромной территории аэродрома гражданской авиации Волгоград (Гумрак) приведен в таблице 8.4.

Таблица 8.4

Номер сектора	Обозначение характерных точек границ	Координаты МСК-34, зона 1	
		X	Y
Сектор 7.1	1	487831.16	1388008.18
	2	487855.09	1388085.10
	3	487865.01	1388117.32
	4	487893.74	1388195.99
	5	487917.89	1388267.06
	6	487932.84	1388309.69
	7	487960.18	1388383.09
	8	487972.64	1388418.62
	9	488001.34	1388494.38
	10	488031.47	1388574.13
	11	488072.64	1388673.50
	12	488095.79	1388734.96
	13	488118.10	1388792.63
	14	488156.10	1388882.97
	15	488198.98	1388991.41
	16	488227.95	1389060.05
	17	488246.41	1389103.86
	18	488276.12	1389174.80
	19	488296.00	1389224.50
	20	488322.47	1389289.55
	21	488363.94	1389383.37
	22	488393.71	1389459.91
	23	488423.28	1389531.01
	24	488447.86	1389587.67
	25	488467.87	1389634.42
	26	488488.70	1389687.05
	27	488511.62	1389744.69
	28	488541.65	1389815.32
	29	488572.56	1389885.03
	30	488573.59	1389887.53
	31	488612.45	1389985.19
	32	488639.33	1390049.74
	33	488660.24	1390099.38
	34	488689.71	1390170.59
	35	488708.45	1390215.23
	36	488737.07	1390283.32
	37	488779.60	1390382.68
	38	488819.52	1390482.08
	39	488846.74	1390546.25
	40	488868.16	1390596.13
	41	488896.97	1390668.01
	42	488914.08	1390710.01

Номер сектора	Обозначение характерных точек границ	Координаты МСК-34, зона 1	
		X	Y
	43	488942.29	1390780.23
	44	488987.57	1390892.05
	45	489020.75	1390979.05
	46	489039.31	1391029.19
	47	489065.88	1391103.38
	48	489114.85	1391256.07
	49	489130.28	1391313.53
	50	489146.71	1391377.18
	51	489157.06	1391437.98
	52	489167.19	1391506.89
	53	489174.24	1391576.80
	54	489184.50	1391692.25
	55	489201.84	1391804.99
	56	489222.87	1391895.72
	57	489244.71	1391975.79
	58	489273.74	1392075.36
	59	489307.67	1392177.55
	60	489346.29	1392274.27
	61	489372.77	1392336.49
	62	489395.30	1392389.22
	63	489425.28	1392459.90
	64	489443.02	1392503.07
	65	489470.99	1392572.40
	66	489508.22	1392664.76
	67	489541.21	1392746.72
	68	489569.05	1392819.60
	69	489619.89	1392958.04
	70	489649.25	1393041.68
	71	489675.14	1393116.57
	72	489701.24	1393191.25
	73	489733.16	1393276.75
	74	489767.38	1393367.96
	75	489799.33	1393439.38
	76	489817.31	1393477.93
	77	489850.09	1393545.72
	78	489883.82	1393612.52
	79	489914.02	1393665.75
	80	489931.40	1393692.62
	81	489974.00	1393764.83
	82	490033.99	1393857.43
	83	490077.00	1393921.27
	84	490120.58	1393977.91
	85	490165.20	1394033.48
	86	490211.94	1394086.87
	87	490259.80	1394139.10
	88	490307.95	1394191.04
	89	490357.48	1394241.54
	90	490406.69	1394292.38
	91	490456.18	1394342.93

Номер сектора	Обозначение характерных точек границ	Координаты МСК-34, зона 1	
		X	Y
	92	490503.97	1394395.24
	93	490553.12	1394446.13
	94	490600.38	1394498.98
	95	490673.60	1394582.29
	96	490728.99	1394653.28
	97	490746.92	1394676.71
	98	490799.86	1394752.20
	99	490849.22	1394822.58
	100	490866.64	1394851.18
	101	490894.51	1394906.78
	102	490928.62	1394973.20
	103	490961.34	1395041.05
	104	490989.03	1395114.09
	105	491017.80	1395186.02
	106	491047.19	1395257.31
	107	491070.29	1395335.08
	108	491079.77	1395369.96
	109	491098.42	1395447.71
	110	491121.41	1395547.37
	111	491137.91	1395623.29
	112	491146.15	1395663.24
	113	491181.77	1395829.71
	114	491192.27	1395872.96
	115	491210.36	1395946.08
	116	491229.26	1396007.30
	117	491248.48	1396065.71
	118	491283.77	1396158.62
	119	491313.31	1396244.54
	120	491336.61	1396308.33
	121	491355.85	1396361.37
	122	491383.83	1396434.11
	123	491395.80	1396464.19
	124	491426.15	1396542.86
	125	491458.62	1396623.58
	126	491497.16	1396723.61
	127	491520.97	1396782.50
	128	491544.62	1396841.08
	129	491582.25	1396931.82
	130	491612.78	1397010.76
	131	491641.75	1397082.48
	132	491665.69	1397139.27
	133	491686.26	1397187.79
	134	491707.24	1397238.64
	135	491730.42	1397295.83
	136	491760.29	1397366.62
	137	491820.36	1397507.86
	138	491850.80	1397578.06
	139	491877.33	1397636.09
	140	491893.86	1397672.42

Номер сектора	Обозначение характерных точек границ	Координаты МСК-34, зона 1	
		X	Y
	141	491921.65	1397735.42
	142	491968.14	1397834.72
	143	491997.35	1397894.74
	144	492034.31	1397969.51
	145	492067.70	1398033.21
	146	492100.41	1398089.86
	147	492125.50	1398132.34
	148	492169.40	1398198.94
	149	492202.90	1398247.83
	150	492259.07	1398330.30
	151	492305.24	1398396.87
	152	492328.54	1398429.24
	153	492415.53	1398527.91
	154	492508.74	1398618.26
	155	492562.37	1398672.89
	156	492616.78	1398731.07
	157	492691.72	1398823.68
	158	492712.43	1398851.67
	159	492762.90	1398922.59
	160	492814.76	1398999.80
	161	492829.03	1399021.59
	162	492900.79	1399136.63
	163	492950.72	1399219.74
	164	492995.16	1399294.82
	165	493013.25	1399325.43
	166	493049.47	1399389.67
	167	493085.69	1399453.91
	168	493121.62	1399517.15
	169	493122.93	1399519.45
	170	493194.68	1399646.29
	171	493233.91	1399715.45
	172	493290.73	1399814.58
	173	493328.64	1399882.30
	174	493370.39	1399954.00
	175	493403.66	1400012.87
	176	493431.45	1400061.23
	177	493462.25	1400111.98
	178	493499.96	1400178.08
	179	493524.01	1400221.00
	180	493561.62	1400283.81
	181	493599.40	1400346.44
	182	493636.97	1400411.96
	183	493712.17	1400534.93
	184	493748.95	1400598.59
	185	493787.64	1400660.28
	186	493842.28	1400749.46
	187	493877.03	1400805.69
	188	493928.47	1400888.91
	189	493979.43	1400970.46

Номер сектора	Обозначение характерных точек границ	Координаты МСК-34, зона 1	
		X	Y
	190	494047.42	1401076.07
	191	494092.00	1401145.90
	192	494136.27	1401215.08
	193	494176.07	1401275.63
	194	494215.98	1401336.07
	195	494270.57	1401417.48
	196	494324.08	1401498.89
	197	494354.80	1401544.58
	198	494389.51	1401597.90
	199	494452.47	1401692.29
	200	494524.33	1401795.84
	201	494559.54	1401845.31
	202	494595.32	1401894.76
	203	494661.73	1401984.45
	204	494687.26	1402018.36
	205	494740.10	1402092.55
	206	494763.94	1402124.75
	207	494818.70	1402191.35
	208	494865.99	1402254.73
	209	494896.34	1402290.17
	210	494967.98	1402380.74
	211	495020.22	1402436.92
	212	495060.78	1402487.65
	213	495115.78	1402541.55
	214	495171.53	1402604.71
	215	495265.65	1402684.51
	216	495289.72	1402700.80
	217	495333.42	1402723.46
	218	495373.88	1402752.40
	219	495399.41	1402756.99
	220	495474.35	1402781.28
	221	495552.97	1402759.00
	222	495573.83	1402746.39
	223	495598.59	1402704.72
	224	495607.58	1402679.18
	225	495620.48	1402627.45
	226	495630.50	1402578.79
	227	495634.00	1402542.06
	228	495634.52	1402514.43
	229	495637.42	1402478.66
	230	495639.36	1402448.77
	231	495641.65	1402378.57
	232	495631.26	1402278.71
	233	495609.73	1402179.02
	234	495585.60	1402101.19
	235	495574.58	1402068.22
	236	495549.00	1401993.00
	237	495533.44	1401952.15
	238	495504.51	1401880.59

Номер сектора	Обозначение характерных точек границ	Координаты МСК-34, зона 1	
		X	Y
	239	495469.45	1401791.64
	240	495433.34	1401705.89
	241	495402.53	1401636.07
	242	495379.17	1401582.47
	243	495354.79	1401528.29
	244	495335.21	1401483.13
	245	495309.61	1401427.10
	246	495278.69	1401357.39
	247	495240.97	1401274.71
	248	495199.40	1401185.17
	249	495154.50	1401092.41
	250	495118.16	1401014.97
	251	495086.13	1400946.40
	252	495044.23	1400855.51
	253	495014.83	1400787.95
	254	494991.65	1400737.57
	255	494960.52	1400669.56
	256	494923.92	1400589.32
	257	494897.79	1400531.05
	258	494866.77	1400461.45
	259	494805.41	1400321.54
	260	494774.75	1400251.56
	261	494748.96	1400191.95
	262	494706.88	1400092.58
	263	494684.31	1400040.04
	264	494654.15	1399969.54
	265	494618.85	1399883.77
	266	494579.69	1399794.49
	267	494546.55	1399715.21
	268	494503.53	1399616.89
	269	494472.55	1399544.99
	270	494442.86	1399476.27
	271	494412.18	1399406.31
	272	494381.64	1399336.21
	273	494351.14	1399266.07
	274	494289.15	1399126.81
	275	494258.61	1399056.71
	276	494233.62	1398999.69
	277	494214.43	1398957.12
	278	494189.45	1398900.36
	279	494135.64	1398777.13
	280	494103.37	1398701.65
	281	494061.81	1398602.28
	282	494030.97	1398526.04
	283	494006.70	1398464.39
	284	493984.40	1398403.43
	285	493950.26	1398303.94
	286	493927.01	1398228.29
	287	493915.87	1398191.00

Номер сектора	Обозначение характерных точек границ	Координаты МСК-34, зона 1	
		X	Y
	288	493890.92	1398094.82
	289	493874.00	1398005.06
	290	493865.29	1397938.36
	291	493855.50	1397863.51
	292	493839.38	1397761.87
	293	493828.52	1397705.70
	294	493798.11	1397610.91
	295	493770.54	1397528.07
	296	493748.88	1397464.69
	297	493728.87	1397407.18
	298	493693.81	1397312.83
	299	493660.40	1397235.27
	300	493627.88	1397167.22
	301	493597.99	1397109.15
	302	493559.40	1397034.64
	303	493524.57	1396968.98
	304	493482.11	1396894.58
	305	493436.72	1396811.59
	306	493379.25	1396712.46
	307	493322.49	1396613.33
	308	493276.48	1396535.84
	309	493248.75	1396487.48
	310	493205.89	1396415.10
	311	493173.74	1396362.14
	312	493147.06	1396315.99
	313	493108.62	1396253.16
	314	493071.08	1396192.95
	315	493026.38	1396117.82
	316	492961.93	1396012.49
	317	492905.18	1395919.67
	318	492865.84	1395859.70
	319	492843.35	1395820.61
	320	492781.70	1395721.54
	321	492763.24	1395694.32
	322	492718.50	1395622.51
	323	492660.77	1395537.18
	324	492616.46	1395467.27
	325	492576.41	1395406.98
	326	492535.47	1395347.61
	327	492492.63	1395290.20
	328	492439.58	1395226.76
	329	492354.32	1395128.07
	330	492267.17	1395029.40
	331	492214.75	1394967.24
	332	492168.88	1394912.96
	333	492124.00	1394857.64
	334	492079.52	1394801.93
	335	492030.92	1394733.01
	336	492000.09	1394680.66

Номер сектора	Обозначение характерных точек границ	Координаты МСК-34, зона 1	
		X	Y
	337	491960.66	1394619.73
	338	491924.27	1394555.67
	339	491889.18	1394490.27
	340	491858.19	1394435.64
	341	491842.91	1394403.03
	342	491816.44	1394336.26
	343	491797.80	1394279.72
	344	491772.33	1394204.38
	345	491747.90	1394127.98
	346	491726.68	1394048.27
	347	491708.92	1393964.99
	348	491696.32	1393899.33
	349	491685.31	1393838.19
	350	491674.43	1393779.62
	351	491662.02	1393708.55
	352	491650.42	1393638.69
	353	491634.39	1393543.84
	354	491617.81	1393449.34
	355	491602.15	1393363.89
	356	491588.09	1393301.98
	357	491572.95	1393239.81
	358	491550.96	1393167.50
	359	491537.88	1393125.38
	360	491510.33	1393052.20
	361	491496.78	1393016.50
	362	491468.87	1392941.36
	363	491426.49	1392849.87
	364	491389.84	1392770.08
	365	491355.63	1392703.76
	366	491315.24	1392634.91
	367	491261.30	1392544.50
	368	491212.62	1392468.20
	369	491169.82	1392404.11
	370	491130.03	1392346.50
	371	491110.24	1392316.98
	372	491063.17	1392247.52
	373	491007.84	1392164.44
	374	490962.99	1392092.78
	375	490924.20	1392031.19
	376	490886.65	1391968.33
	377	490848.47	1391906.10
	378	490813.77	1391851.32
	379	490773.14	1391780.61
	380	490736.19	1391717.12
	381	490694.85	1391648.25
	382	490639.82	1391553.96
	383	490597.24	1391489.70
	384	490573.44	1391454.97
	385	490509.65	1391370.23

Номер сектора	Обозначение характерных точек границ	Координаты МСК-34, зона I	
		X	Y
	386	490454.20	1391296.80
	387	490409.71	1391241.10
	388	490362.09	1391188.61
	389	490311.78	1391138.91
	390	490259.52	1391091.22
	391	490189.99	1391029.77
	392	490118.08	1390961.96
	393	490088.40	1390929.08
	394	490032.81	1390863.26
	395	489957.95	1390764.41
	396	489884.12	1390657.53
	397	489825.19	1390566.43
	398	489781.59	1390496.26
	399	489738.69	1390425.96
	400	489702.65	1390368.30
	401	489678.97	1390329.53
	402	489643.02	1390269.20
	403	489592.84	1390186.10
	404	489544.43	1390101.65
	405	489506.92	1390038.75
	406	489456.88	1389955.82
	407	489407.69	1389872.78
	408	489370.82	1389811.12
	409	489320.66	1389722.88
	410	489282.68	1389660.46
	411	489245.92	1389596.78
	412	489208.53	1389533.75
	413	489172.23	1389476.36
	414	489165.39	1389465.36
	415	489114.63	1389377.24
	416	489062.68	1389292.61
	417	489044.23	1389260.36
	418	488996.80	1389179.03
	419	488959.95	1389118.72
	420	488937.91	1389079.92
	421	488879.58	1388980.81
	422	488857.21	1388944.20
	423	488820.43	1388881.71
	424	488770.79	1388798.34
	425	488722.03	1388714.79
	426	488684.85	1388651.54
	427	488632.22	1388565.53
	428	488583.79	1388485.31
	429	488549.10	1388427.70
	430	488522.36	1388386.25
	431	488484.13	1388323.49
	432	488456.65	1388277.34
	433	488416.24	1388217.42
	434	488378.15	1388155.11

Номер сектора	Обозначение характерных точек границ	Координаты МСК-34, зона 1	
		X	Y
	435	488329.77	1388075.38
	436	488271.04	1387990.07
	437	488241.42	1387939.01
	438	488205.89	1387891.07
	439	488148.35	1387801.03
	440	488095.26	1387735.72
	441	488054.20	1387676.48
	442	488007.29	1387623.27
	443	487960.38	1387570.06
	444	487935.04	1387533.30
	445	487908.20	1387522.29
	446	487877.31	1387496.10
	447	487852.08	1387478.58
	448	487833.83	1387456.77
	449	487802.38	1387465.68
	450	487767.78	1387497.80
	451	487754.11	1387517.38
	452	487744.57	1387589.49
	453	487741.65	1387603.79
	454	487756.50	1387678.79
	455	487756.80	1387698.02
	456	487773.15	1387763.21
	457	487790.43	1387846.99
	458	487800.68	1387897.38
	459	487821.22	1387976.38
	1	487831.16	1388008.18
	460	491426.54	1395424.24
	461	491383.61	1395293.15
	462	491332.78	1395170.98
	463	491288.48	1395080.99
	464	491237.66	1394983.73
	465	491216.38	1394893.94
	466	491157.75	1394773.68
	467	491104.30	1394672.82
	468	491025.57	1394516.03
	469	490957.79	1394388.20
	470	490877.97	1394271.63
	471	490793.42	1394154.34
	472	490696.29	1394044.21
	473	490585.81	1393877.77
	474	490508.47	1393764.72
	475	490421.20	1393652.88
	476	490376.39	1393483.25
	477	490344.04	1393331.31
	478	490367.78	1393178.44
	479	490375.06	1392961.09
	480	490330.79	1392813.00
	481	490283.48	1392701.93
	482	490218.97	1392516.82

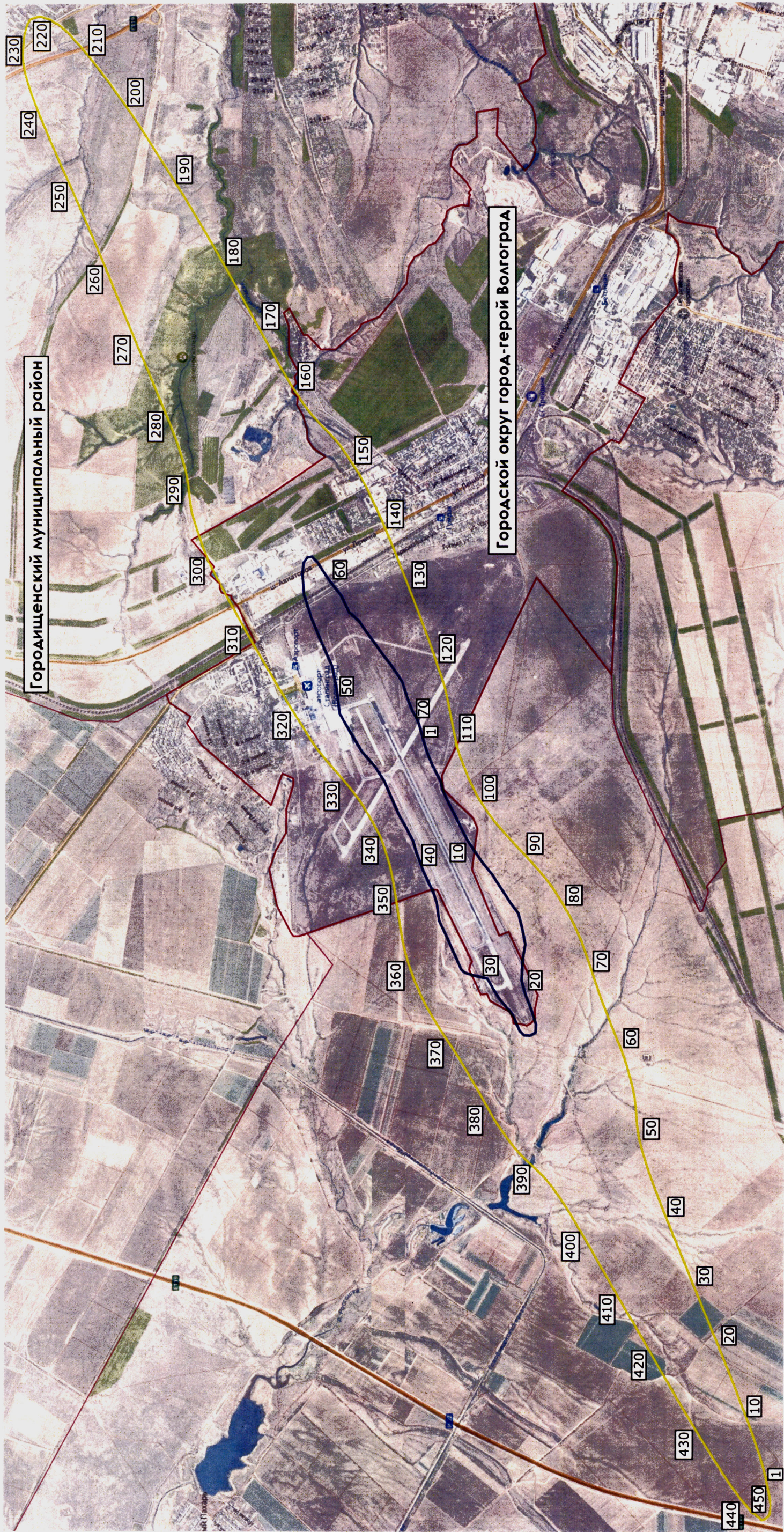
Номер сектора	Обозначение характерных точек границ	Координаты МСК-34, зона 1	
		X	Y
	483	490221.25	1392430.07
	484	490278.14	1392397.58
	485	490341.89	1392400.48
	486	490385.11	1392445.52
	487	490459.39	1392609.94
	488	490594.69	1392765.09
	489	490727.84	1392976.02
	490	490858.50	1393002.77
	491	490956.35	1393031.99
	492	490994.60	1393062.11
	493	491050.10	1393184.23
	494	491155.57	1393410.90
	495	491229.00	1393558.38
	496	491255.95	1393738.56
	497	491295.31	1393852.44
	498	491400.71	1394063.28
	499	491473.44	1394247.08
	500	491514.41	1394378.83
	501	491579.29	1394496.04
	502	491660.81	1394634.62
	503	491771.36	1394880.41
	504	491819.59	1394988.43
	505	491922.91	1395145.98
	506	492053.07	1395293.50
	507	492172.46	1395487.14
	508	492284.26	1395677.18
	509	492323.56	1395948.72
	510	492371.77	1396167.12
	511	492496.55	1396427.48
	512	492593.90	1396653.61
	513	492671.91	1396885.46
	514	492691.53	1397094.16
	515	492683.34	1397213.56
	516	492643.43	1397269.45
	517	492597.20	1397278.93
	518	492538.77	1397219.22
	519	492408.79	1397028.59
	520	492291.83	1396885.46
	521	492207.67	1396716.37
	522	492105.04	1396626.31
	523	492027.33	1396516.38
	524	491866.40	1396303.06
	525	491773.40	1396188.05
	526	491651.90	1396013.37
	527	491595.20	1395848.84
	528	491540.20	1395714.40
	529	491487.94	1395626.70
	530	491459.23	1395539.64
	460	491426.54	1395424.24

Номер сектора	Обозначение характерных точек границ	Координаты МСК-34, зона 1	
		X	Y
Сектор 7.2	1	491426.54	1395424.24
	2	491383.61	1395293.15
	3	491332.78	1395170.98
	4	491288.48	1395080.99
	5	491237.66	1394983.73
	6	491216.38	1394893.94
	7	491157.75	1394773.68
	8	491104.30	1394672.82
	9	491025.57	1394516.03
	10	490957.79	1394388.20
	11	490877.97	1394271.63
	12	490793.42	1394154.34
	13	490696.29	1394044.21
	14	490585.81	1393877.77
	15	490508.47	1393764.72
	16	490421.20	1393652.88
	17	490376.39	1393483.25
	18	490344.04	1393331.31
	19	490367.78	1393178.44
	20	490375.06	1392961.09
	21	490330.79	1392813.00
	22	490283.48	1392701.93
	23	490218.97	1392516.82
	24	490221.25	1392430.07
	25	490278.14	1392397.58
	26	490341.89	1392400.48
	27	490385.11	1392445.52
	28	490459.39	1392609.94
	29	490594.69	1392765.09
	30	490727.84	1392976.02
	31	490858.50	1393002.77
	32	490956.35	1393031.99
	33	490994.60	1393062.11
	34	491050.10	1393184.23
	35	491155.57	1393410.90
	36	491229.00	1393558.38
	37	491255.95	1393738.56
	38	491295.31	1393852.44
	39	491400.71	1394063.28
	40	491473.44	1394247.08
	41	491514.41	1394378.83
	42	491579.29	1394496.04
	43	491660.81	1394634.62
	44	491771.36	1394880.41
	45	491819.59	1394988.43
	46	491922.91	1395145.98
	47	492053.07	1395293.50
	48	492172.46	1395487.14
	49	492284.26	1395677.18

Номер сектора	Обозначение характерных точек границ	Координаты МСК-34, зона 1	
		X	Y
	50	492323.56	1395948.72
	51	492371.77	1396167.12
	52	492496.55	1396427.48
	53	492593.90	1396653.61
	54	492671.91	1396885.46
	55	492691.53	1397094.16
	56	492683.34	1397213.56
	57	492643.43	1397269.45
	58	492597.20	1397278.93
	59	492538.77	1397219.22
	60	492408.79	1397028.59
	61	492291.83	1396885.46
	62	492207.67	1396716.37
	63	492105.04	1396626.31
	64	492027.33	1396516.38
	65	491866.40	1396303.06
	66	491773.40	1396188.05
	67	491651.90	1396013.37
	68	491595.20	1395848.84
	69	491540.20	1395714.40
	70	491487.94	1395626.70
	71	491459.23	1395539.64
	1	491426.54	1395424.24

7.7. Графическое изображение границ секторов седьмой подзоны приаэродромной территории аэродрома гражданской авиации Волгоград (Гумрак) приведено на схеме 8.2.

Схема 8.2



III. Перечень ограничений использования земельных участков и (или) расположенных на них объектов недвижимости и осуществления экономической и иной деятельности в границах приаэродромной территории аэродрома гражданской авиации Волгоград (Гумрак)

12. Приаэродромная территория аэродрома гражданской авиации Волгоград (Гумрак) является зоной с особыми условиями использования территорий.

В соответствии с требованиями Воздушного кодекса Российской Федерации и Федерального закона от 1 июля 2017 г. № 135-ФЗ «О внесении изменений в отдельные законодательные акты Российской Федерации в части совершенствования порядка установления и использования приаэродромной территории и санитарно-защитной зоны» на приаэродромной территории аэродрома гражданской авиации Волгоград (Гумрак) установлены ограничения использования объектов недвижимости и осуществления деятельности.

12.1. Первая подзона приаэродромной территории аэродрома гражданской авиации Волгоград (Гумрак):

Перечень ограничений использования объектов недвижимости и осуществления деятельности	Обоснование ограничений
В границах первой подзоны запрещается размещать объекты, не предназначенные для организации и обслуживания воздушного движения, организации и обслуживания воздушных перевозок, обеспечения взлета, посадки, руления воздушных судов, обеспечения стоянки воздушных судов.	1. Подпункт 1 пункта 3 статьи 47 Воздушного кодекса Российской Федерации. 2. Подпункт «а» пункта 1 (1) Положения.

12.2. Вторая подзона приаэродромной территории аэродрома гражданской авиации Волгоград (Гумрак):

Перечень ограничений использования объектов недвижимости и осуществления деятельности	Обоснование ограничений
В границах второй подзоны запрещается размещать объекты, не предназначенные для	1. Подпункт 2 пункта 3 статьи 47 Воздушного кодекса Российской Федерации.

Перечень ограничений использования объектов недвижимости и осуществления деятельности	Обоснование ограничений
обслуживания пассажиров и обработки багажа, грузов и почты, обслуживания воздушных судов, хранения авиационного топлива и заправки воздушных судов, обеспечения энергоснабжения, а также объекты, не относящиеся к инфраструктуре аэропорта.	Федерации. 2. Подпункт «а» пункта 1 (1) Положения.

12.3. Третья подзона приаэродромной территории аэродрома гражданской авиации Волгоград (Гумрак):

Перечень ограничений использования объектов недвижимости и осуществления деятельности	Обоснование ограничений														
<p>1. В границах третьей подзоны запрещается размещать объекты, высота которых превышает ограничения, приведенные в пункте 2 настоящей таблицы.</p> <p>2. Строительство и реконструкция зданий или сооружений в границах третьей подзоны разрешается только после определения максимально допустимой высоты здания или сооружения в зависимости от местоположения путем проведения соответствующих расчетов в соответствии с требованиями ФАП-262 с учетом абсолютных высот ограничения объектов в Балтийской системе высот 1977 года⁵:</p> <table data-bbox="148 1597 608 1921"> <tr> <td>Сектор 3.1.1</td> <td>145,21 м</td> </tr> <tr> <td>Сектор 3.1.2</td> <td>153,21 м</td> </tr> <tr> <td>Сектор 3.1.3</td> <td>161,21 м</td> </tr> <tr> <td>Сектор 3.1.4</td> <td>169,21 м</td> </tr> <tr> <td>Сектор 3.1.5</td> <td>177,21 м</td> </tr> <tr> <td>Сектор 3.1.6</td> <td>185,21 м</td> </tr> <tr> <td>Сектор 3.1.7</td> <td>193,21 м</td> </tr> </table>	Сектор 3.1.1	145,21 м	Сектор 3.1.2	153,21 м	Сектор 3.1.3	161,21 м	Сектор 3.1.4	169,21 м	Сектор 3.1.5	177,21 м	Сектор 3.1.6	185,21 м	Сектор 3.1.7	193,21 м	<p>1. Подпункт 3 пункта 3 статьи 47 Воздушного кодекса Российской Федерации.</p> <p>2. Подпункт «б» пункта 1 (1) Положения.</p>
Сектор 3.1.1	145,21 м														
Сектор 3.1.2	153,21 м														
Сектор 3.1.3	161,21 м														
Сектор 3.1.4	169,21 м														
Сектор 3.1.5	177,21 м														
Сектор 3.1.6	185,21 м														
Сектор 3.1.7	193,21 м														

⁵ Постановление Правительства Российской Федерации от 24 ноября 2016 г. № 1240 «Об установлении государственных систем координат, государственной системы высот и государственной гравиметрической системы» (далее – постановление Правительства № 1240)

Перечень ограничений использования объектов недвижимости и осуществления деятельности	Обоснование ограничений
Сектор 3.1.8	211,65 м
Сектор 3.1.9	215,21 м
Сектор 3.1.10	223,21 м
Сектор 3.1.11	231,21 м
Сектор 3.1.12	239,21 м
Сектор 3.1.13	247,21 м
Сектор 3.1.14	255,21 м
Сектор 3.1.15	263,21 м
Сектор 3.1.16	271,21 м
Сектор 3.1.17	279,21 м
Сектор 3.1.18	287,21 м
Сектор 3.1.19	383,77 м
Сектор 3.2.1а	145,21 м
Сектор 3.2.1б	145,21 м
Сектор 3.2.2а	155,21 м
Сектор 3.2.2б	155,21 м
Сектор 3.2.3а	165,21 м
Сектор 3.2.3б	165,21 м
Сектор 3.2.4а	175,21 м
Сектор 3.2.4б	175,21 м
Сектор 3.2.5а	185,21 м
Сектор 3.2.5б	185,21 м
Сектор 3.2.6а	260,17 м
Сектор 3.2.6б	260,17 м
Сектор 3.2.7а	270,21 м
Сектор 3.2.7б	270,21 м
Сектор 3.2.8а	282,71 м
Сектор 3.2.8б	282,71 м
Сектор 3.2.9	295,21 м
Сектор 3.3.1	123,94 м
Сектор 3.3.2	131,94 м
Сектор 3.3.3	139,94 м
Сектор 3.3.4	147,94 м
Сектор 3.3.5	155,94 м
Сектор 3.3.6	163,94 м
Сектор 3.3.7	171,94 м
Сектор 3.3.8	179,94 м

Перечень ограничений использования объектов недвижимости и осуществления деятельности	Обоснование ограничений
Сектор 3.3.9	187,94 м
Сектор 3.3.10	195,94 м
Сектор 3.3.11	203,94 м
Сектор 3.3.12	211,94 м
Сектор 3.3.13	219,94 м
Сектор 3.3.14	227,94 м
Сектор 3.3.15	235,94 м
Сектор 3.3.16	243,94 м
Сектор 3.3.17	251,94 м
Сектор 3.3.18	259,94 м
Сектор 3.3.19	267,94 м
Сектор 3.3.20	275,94 м
Сектор 3.3.21	283,94 м
Сектор 3.3.22	291,94 м
Сектор 3.3.23	362,50 м
Сектор 3.4.1а	123,94 м
Сектор 3.4.1б	123,94 м
Сектор 3.4.2а	133,94 м
Сектор 3.4.2б	133,94 м
Сектор 3.4.3а	143,94 м
Сектор 3.4.3б	143,94 м
Сектор 3.4.4а	153,94 м
Сектор 3.4.4б	153,94 м
Сектор 3.4.5а	163,94 м
Сектор 3.4.5б	163,94 м
Сектор 3.4.6а	173,94 м
Сектор 3.4.6б	173,94 м
Сектор 3.4.7а	183,94 м
Сектор 3.4.7б	183,94 м
Сектор 3.4.8а	217,68 м
Сектор 3.4.8б	217,68 м
Сектор 3.4.9а	220,21 м
Сектор 3.4.9б	220,21 м
Сектор 3.4.10а	232,71 м
Сектор 3.4.10б	232,71 м
Сектор 3.4.11а	245,21 м
Сектор 3.4.11б	245,21 м

Перечень ограничений использования объектов недвижимости и осуществления деятельности	Обоснование ограничений
Сектор 3.4.12а	257,71 м
Сектор 3.4.12б	257,71 м
Сектор 3.4.13а	270,21 м
Сектор 3.4.13б	270,21 м
Сектор 3.4.14а	282,71 м
Сектор 3.4.14б	282,71 м
Сектор 3.4.15	295,21 м
Сектор 3.5.1	123,94 м
Сектор 3.5.2	123,94 м
Сектор 3.6	195,21 м
Сектор 3.7.1	195,21 м
Сектор 3.7.2а	220,21 м
Сектор 3.7.2б	220,21 м
Сектор 3.7.3а	245,21 м
Сектор 3.7.3б	245,21 м
Сектор 3.7.4а	270,21 м
Сектор 3.7.4б	270,21 м
Сектор 3.8	295,21 м
Сектор 3.9.1	без ограничений
Сектор 3.9.2	без ограничений

12.4. Четвертая подзона приаэродромной территории аэродрома гражданской авиации Волгоград (Гумрак), в которой в соответствии с постановлением Правительства № 1240 абсолютная высота ограничения объектов устанавливается в Балтийской системе высот 1977 года:

Перечень ограничений использования объектов недвижимости и осуществления деятельности	Обоснование ограничений
1. В границах четвертой подзоны запрещается размещать объекты, создающие помехи в работе наземных объектов средств и систем обслуживания воздушного движения, навигации, посадки и связи, предназначенных для организации воздушного движения и расположенных вне первой подзоны, за исключением объектов, предназначенных для	1. Подпункт 4 пункта 3 статьи 47 Воздушного кодекса Российской Федерации. 2. Подпункт «в» пункта 1 (1) Положения.

Перечень ограничений использования объектов недвижимости и осуществления деятельности	Обоснование ограничений																																																		
<p>пресечения нахождения беспилотных воздушных судов в воздушном пространстве органами государственной власти, организациями и лицами, на которые законодательством Российской Федерации возложены такие полномочия.</p> <p>2. В границах четвертой подзоны запрещается без согласования с оператором аэродрома размещение объектов, превышающих следующие абсолютные высотные ограничения:</p> <table data-bbox="151 851 587 2080"> <tr><td>Сектор 4.1</td><td>142,50 м</td></tr> <tr><td>Сектор 4.2</td><td>142,50 м</td></tr> <tr><td>Сектор 4.3</td><td>144,15 м</td></tr> <tr><td>Сектор 4.4</td><td>144,15 м</td></tr> <tr><td>Сектор 4.5</td><td>145,13 м</td></tr> <tr><td>Сектор 4.6</td><td>126,67 м</td></tr> <tr><td>Сектор 4.7</td><td>126,67 м</td></tr> <tr><td>Сектор 4.8</td><td>138,94 м</td></tr> <tr><td>Сектор 4.9</td><td>138,94 м</td></tr> <tr><td>Сектор 4.10</td><td>132,47 м</td></tr> <tr><td>Сектор 4.11</td><td>136,94 м</td></tr> <tr><td>Сектор 4.12</td><td>137,58 м</td></tr> <tr><td>Сектор 4.13</td><td>153,30 м</td></tr> <tr><td>Сектор 4.14</td><td>153,71 м</td></tr> <tr><td>Сектор 4.15</td><td>153,37 м</td></tr> <tr><td>Сектор 4.16</td><td>158,21 м</td></tr> <tr><td>Сектор 4.17</td><td>164,71 м</td></tr> <tr><td>Сектор 4.18</td><td>171,21 м</td></tr> <tr><td>Сектор 4.19</td><td>129,70 м</td></tr> <tr><td>Сектор 4.20</td><td>132,44 м</td></tr> <tr><td>Сектор 4.21</td><td>140,94 м</td></tr> <tr><td>Сектор 4.22</td><td>149,44 м</td></tr> <tr><td>Сектор 4.23</td><td>157,94 м</td></tr> <tr><td>Сектор 4.24</td><td>125,98 м</td></tr> <tr><td>Сектор 4.25</td><td>132,44 м</td></tr> </table>	Сектор 4.1	142,50 м	Сектор 4.2	142,50 м	Сектор 4.3	144,15 м	Сектор 4.4	144,15 м	Сектор 4.5	145,13 м	Сектор 4.6	126,67 м	Сектор 4.7	126,67 м	Сектор 4.8	138,94 м	Сектор 4.9	138,94 м	Сектор 4.10	132,47 м	Сектор 4.11	136,94 м	Сектор 4.12	137,58 м	Сектор 4.13	153,30 м	Сектор 4.14	153,71 м	Сектор 4.15	153,37 м	Сектор 4.16	158,21 м	Сектор 4.17	164,71 м	Сектор 4.18	171,21 м	Сектор 4.19	129,70 м	Сектор 4.20	132,44 м	Сектор 4.21	140,94 м	Сектор 4.22	149,44 м	Сектор 4.23	157,94 м	Сектор 4.24	125,98 м	Сектор 4.25	132,44 м	
Сектор 4.1	142,50 м																																																		
Сектор 4.2	142,50 м																																																		
Сектор 4.3	144,15 м																																																		
Сектор 4.4	144,15 м																																																		
Сектор 4.5	145,13 м																																																		
Сектор 4.6	126,67 м																																																		
Сектор 4.7	126,67 м																																																		
Сектор 4.8	138,94 м																																																		
Сектор 4.9	138,94 м																																																		
Сектор 4.10	132,47 м																																																		
Сектор 4.11	136,94 м																																																		
Сектор 4.12	137,58 м																																																		
Сектор 4.13	153,30 м																																																		
Сектор 4.14	153,71 м																																																		
Сектор 4.15	153,37 м																																																		
Сектор 4.16	158,21 м																																																		
Сектор 4.17	164,71 м																																																		
Сектор 4.18	171,21 м																																																		
Сектор 4.19	129,70 м																																																		
Сектор 4.20	132,44 м																																																		
Сектор 4.21	140,94 м																																																		
Сектор 4.22	149,44 м																																																		
Сектор 4.23	157,94 м																																																		
Сектор 4.24	125,98 м																																																		
Сектор 4.25	132,44 м																																																		

Перечень ограничений использования объектов недвижимости и осуществления деятельности	Обоснование ограничений
Сектор 4.26	140,94 м
Сектор 4.27	149,44 м
Сектор 4.28	128,92 м
Сектор 4.29	130,44 м
Сектор 4.30	136,94 м
Сектор 4.31	143,44 м
Сектор 4.32	149,94 м
Сектор 4.33	156,44 м
Сектор 4.34	162,94 м
Сектор 4.35	169,44 м
Сектор 4.36	175,94 м
Сектор 4.37	182,44 м
Сектор 4.38	188,94 м
Сектор 4.39	146,86 м
Сектор 4.40	146,86 м
Сектор 4.41	149,45 м
Сектор 4.42	149,45 м
Сектор 4.43	167,00 м
Сектор 4.44	146,24 м
Сектор 4.45	149,73 м
Сектор 4.46	158,46 м
Сектор 4.47	151,23 м
Сектор 4.48	151,23 м
Сектор 4.49	154,42 м
Сектор 4.50	155,59 м
Сектор 4.51	155,59 м
Сектор 4.52	159,95 м
Сектор 4.53	161,20 м
Сектор 4.54	159,95 м
Сектор 4.55	163,81 м
Сектор 4.56	164,06 м
Сектор 4.57	164,32 м
Сектор 4.58	166,20 м
Сектор 4.59	164,32 м
Сектор 4.60	168,68 м
Сектор 4.61	168,68 м

Перечень ограничений использования объектов недвижимости и осуществления деятельности	Обоснование ограничений
Сектор 4.62	173,04 м
Сектор 4.63	177,41 м
Сектор 4.64	181,77 м
Сектор 4.65	186,13 м
Сектор 4.66	190,50 м
Сектор 4.67	194,86 м
Сектор 4.68	199,22 м
Сектор 4.69	203,59 м
Сектор 4.70	207,95 м
Сектор 4.71	212,31 м
Сектор 4.72	216,68 м
Сектор 4.73	221,04 м
Сектор 4.74	225,40 м
Сектор 4.75	229,77 м
Сектор 4.76	234,13 м
Сектор 4.77	238,49 м
Сектор 4.78	242,86 м
Сектор 4.79	247,22 м
Сектор 4.80	251,59 м
Сектор 4.81	255,95 м
Сектор 4.82	260,31 м
Сектор 4.83	264,68 м
Сектор 4.84	269,04 м
Сектор 4.85	278,40 м
Сектор 4.86	282,51 м
Сектор 4.87	286,88 м
Сектор 4.88	291,24 м
Сектор 4.89	301,81 м
Сектор 4.90	672,16 м
Сектор 4.91	629,59 м
Сектор 4.92	633,94 м
Сектор 4.93	648,94 м
Сектор 4.94	663,94 м
Сектор 4.95	346,63 м
Сектор 4.96	351,44 м
Сектор 4.97	357,94 м

Перечень ограничений использования объектов недвижимости и осуществления деятельности	Обоснование ограничений
Сектор 4.98 306,45 м Сектор 4.99 312,44 м Сектор 4.100 318,94 м Сектор 4.101 345,10 м Сектор 4.102 351,44 м Сектор 4.103 357,94 м Сектор 4.104 618,58 м Сектор 4.105 633,94 м Сектор 4.106 648,94 м Сектор 4.107 663,94 м	

12.5. Пятая подзона приаэродромной территории аэродрома гражданской авиации Волгоград (Гумрак):

Перечень ограничений использования объектов недвижимости и осуществления деятельности	Обоснование ограничений
<p>1. В границах пятой подзоны запрещается размещать опасные производственные объекты⁶, функционирование которых может повлиять на безопасность полетов воздушных судов.</p> <p>2. В границах пятой подзоны допускается эксплуатация, строительство, реконструкция, капитальный ремонт, техническое перевооружение, консервация (далее – размещение) опасных производственных объектов при их соответствии установленным в пункте 3 настоящей таблицы ограничениям.</p> <p>3. Максимальные радиусы зон поражения при происшествиях техногенного характера на опасных производственных объектах, находящихся в пятой подзоне, в которых размещение таких объектов возможно, не должны достигать: по вертикали – высоты пролета воздушных</p>	<p>1. Подпункт 5 пункта 3 статьи 47 Воздушного кодекса Российской Федерации.</p> <p>2. Пункт 4 статьи 3 Федерального закона № 116-ФЗ.</p> <p>3. Подпункт «г» пункта 1 (1) Положения.</p>

⁶ Пункт 1 статьи 2 Федерального закона от 21 июля 1997 г. № 116-ФЗ «О промышленной безопасности опасных производственных объектов» (далее – Федеральный закон № 116-ФЗ).

Перечень ограничений использования объектов недвижимости и осуществления деятельности	Обоснование ограничений
<p>судов (высота поверхности ограничения препятствий в третьей подзоне); по горизонтали – внешних границ первой и второй подзон.</p> <p>4. При невозможности соблюдения ограничений, предусмотренных пунктом 3 настоящей таблицы, размещение опасных производственных объектов должно выполняться на основании обоснования безопасности опасного производственного объекта, разработанного на основании Федерального закона № 116-ФЗ.</p>	

12.6. Шестая подзона приаэродромной территории аэродрома гражданской авиации Волгоград (Гумрак):

Перечень ограничений использования объектов недвижимости и осуществления деятельности	Обоснование ограничений
<p>1. В границах шестой подзоны запрещается размещать объекты, способствующие привлечению и массовому скоплению птиц.</p> <p>2. Допускается размещать в границах шестой подзоны объекты по обращению с твердыми коммунальными отходами, пищевыми и биологическими отходами в случае наличия заключения по результатам орнитологического исследования на предмет отсутствия факторов, способствующих привлечению и массовому скоплению птиц, и (или) достаточности мер защиты указанных объектов от привлечения и массового скопления птиц, проведенного в соответствии с пунктом 1(4) Положения.</p>	<p>1. Подпункт 6 пункта 3 статьи 47 Воздушного кодекса Российской Федерации.</p> <p>2. Подпункт «д» пункта 1 (1), пункт 1 (4) Положения.</p>

12.7. Седьмая подзона приаэродромной территории аэродрома гражданской авиации Волгоград (Гумрак):

Перечень ограничений использования объектов недвижимости и осуществления деятельности	Обоснование ограничений
<p>В границах седьмой подзоны ввиду превышения уровня шумового воздействия устанавливаются следующие ограничения:</p> <p>1. В секторе 7.1 размещение и реконструкция жилых домов, домов отдыха, пансионатов, домов-интернатов для престарелых и инвалидов; школ-интернатов, дошкольных образовательных организаций и других образовательных организаций, осуществляющих работу в круглосуточном режиме; туристских баз; медицинских организаций, оказывающих круглосуточную стационарную помощь; организаций отдыха и оздоровления детей и молодежи, организаций для детей-сирот и детей, оставшихся без попечения родителей; гостиниц и общежитий разрешается только при реализации мер по предупреждению и (или) устранению негативного физического воздействия авиационного шума.</p> <p>2. В секторе 7.2 запрещается размещение и реконструкция жилых домов, домов отдыха, пансионатов, домов-интернатов для престарелых и инвалидов, дошкольных образовательных организаций и других образовательных организаций, туристских баз, медицинских организаций, организаций отдыха и оздоровления детей и молодежи, организаций для детей-сирот и детей, оставшихся без попечения родителей. Размещение и реконструкция конференц-залов, библиотек, гостиниц и общежитий, кафе, ресторанов, столовых, театров и</p>	<p>1. Подпункт 7 пункта 3 статьи 47 Воздушного кодекса Российской Федерации.</p> <p>2. Подпункт «е» пункта 1(1) Положения.</p> <p>3. Пункт 1 статьи 23 Федерального закона от 30 марта 1999 г. № 52-ФЗ «О санитарно-эпидемиологическом благополучии населения».</p> <p>4. Санитарные правила и нормы СанПиН 1.2.3685-21 «Гигиенические нормативы и требования к обеспечению безопасности и (или) безвредности для человека факторов среды обитания», утвержденные постановлением № 2.</p>

Перечень ограничений использования объектов недвижимости и осуществления деятельности	Обоснование ограничений
концертных залов, многоцелевых залов, спортивных залов допускается при реализации мер по предупреждению и (или) устранению негативного физического воздействия авиационного шума внутри помещений.	