




МИНИСТЕРСТВО КУЛЬТУРЫ  
РОССИЙСКОЙ ФЕДЕРАЦИИ



## ПРИКАЗ

от 6 марта 2026 г.

Москва

№ 498

**О включении выявленных объектов культурного наследия (памятников истории и культуры) народов Российской Федерации (объектов археологического наследия), расположенных на территории Котельниковского муниципального района, Быковского муниципального района, Котовского муниципального района, Городищенского муниципального района Волгоградской области, в единый государственный реестр объектов культурного наследия (памятников истории и культуры) народов Российской Федерации в качестве объектов культурного наследия (памятников истории и культуры) народов Российской Федерации федерального значения и утверждении границ их территорий**

В соответствии с пунктом 5 статьи 3.1 и статьей 18 Федерального закона от 25 июня 2002 г. № 73-ФЗ «Об объектах культурного наследия (памятниках истории и культуры) народов Российской Федерации», подпунктами 5.3.7 и 5.4.3 пункта 5 Положения о Министерстве культуры Российской Федерации, утвержденного постановлением Правительства Российской Федерации от 20 июля 2011 г. № 590, п р и к а з ы в а ю:


1. Включить выявленные объекты культурного наследия (памятники истории и культуры) народов Российской Федерации (объекты археологического наследия), расположенные на территории Котельниковского муниципального района, Быковского муниципального района, Котовского муниципального района, Городищенского муниципального района Волгоградской области, в единый государственный реестр объектов культурного наследия (памятников истории и культуры) народов Российской Федерации в качестве объектов культурного наследия (памятников истории

и культуры) народов Российской Федерации федерального значения согласно приложению № 1 к настоящему приказу.

2. Утвердить границы территорий указанных в приложении № 1 к настоящему приказу объектов культурного наследия (памятников истории и культуры) народов Российской Федерации федерального значения (объектов археологического наследия) согласно приложению № 2 к настоящему приказу.

3. Контроль за исполнением настоящего приказа возложить на заместителя Министра культуры Российской Федерации, курирующего деятельность Департамента государственной охраны культурного наследия.

Министр



О.Б. Любимова

Приложение № 1  
к приказу Министерства культуры  
Российской Федерации  
от «6» *мая* 2026 г. № *418*

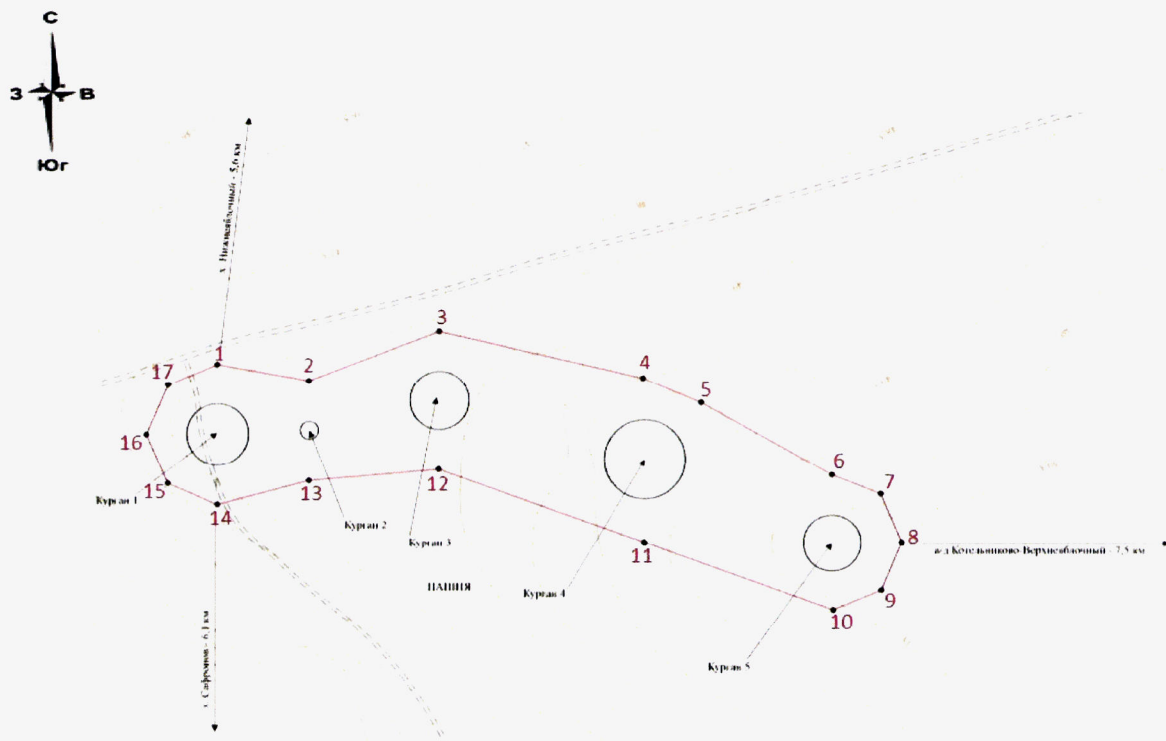
Выявленные объекты культурного наследия (памятники истории и культуры) народов Российской Федерации (объекты археологического наследия), расположенные на территории Котельниковского муниципального района, Быковского муниципального района, Котовского муниципального района, Городищенского муниципального района Волгоградской области, включаемые в единый государственный реестр объектов культурного наследия (памятников истории и культуры) народов Российской Федерации в качестве объектов культурного наследия (памятников истории и культуры) народов Российской Федерации федерального значения

№ пункта	Наименование объекта культурного наследия (памятника истории и культуры) народов Российской Федерации	Время возникновения	Местонахождение объекта культурного наследия (памятника истории и культуры) народов Российской Федерации	Вид объекта культурного наследия (памятника истории и культуры) народов Российской Федерации
1.	«Курганная группа «Данилкин Ложок-II»	III тыс. до н.э. – XIV в. н.э. (эпоха бронзы – эпоха средневековья)	Волгоградская область, Котельниковский муниципальный район, Захаровское сельское поселение, в 6,1 км к северу от хутора Сафронов, в 5,6 км к югу от хутора Нижнеяблочный	памятник
2.	«Курганная группа «Раздолье»	III тыс. до н.э. – XIV в. н.э. (эпоха бронзы – эпоха средневековья)	Волгоградская область, Быковский муниципальный район, Быковское городское поселение, в 3,0 км к северо-востоку от поселка Раздолье и в 3,0 км к юго-западу от поселка Светлый	памятник

3.	«Курганный могильник «Ковярова- II»	III тыс. до н.э. – XIV в. н.э. (эпоха бронзы – эпоха средневековья)	Волгоградская область, Котовский муниципальный район, в 6,5 км к юго-востоку от села Крячки	памятник
4.	«Курганный могильник «Казачий». Курганы 1-3»	III тыс. до н.э. – XIV в. н.э. (эпоха бронзы – эпоха средневековья)	Волгоградская область, Городищенский муниципальный район, в 5,79 км к северо-западу от рабочего поселка Горьковский Советского района г. Волгоград, улица Лихая, 11/2	памятник
5.	«Одиночный курган «Казачий»	III тыс. до н.э. – XIV в. н.э. (эпоха бронзы – эпоха средневековья)	Волгоградская область, Городищенский муниципальный район, в 6,02 км к северо-западу от рабочего поселка Горьковский Советского района г. Волгоград, улица Воронежская, 43	памятник

Границы территорий объектов культурного наследия (памятников истории и культуры) народов Российской Федерации федерального значения (объектов археологического наследия), расположенных на территории Котельниковского муниципального района, Быковского муниципального района, Котовского муниципального района, Городищенского муниципального района Волгоградской области

1. Границы территории объекта культурного наследия (памятника истории и культуры) народов Российской Федерации федерального значения (объекта археологического наследия) «Курганная группа «Данилкин Ложок-II», III тыс. до н.э. – XIV в. н.э. (эпоха бронзы – эпоха средневековья) (Волгоградская область, Котельниковский муниципальный район, Захаровское сельское поселение, в 6,1 км к северу от хутора Сафронов, в 5,6 км к югу от хутора Нижнеяблочный)



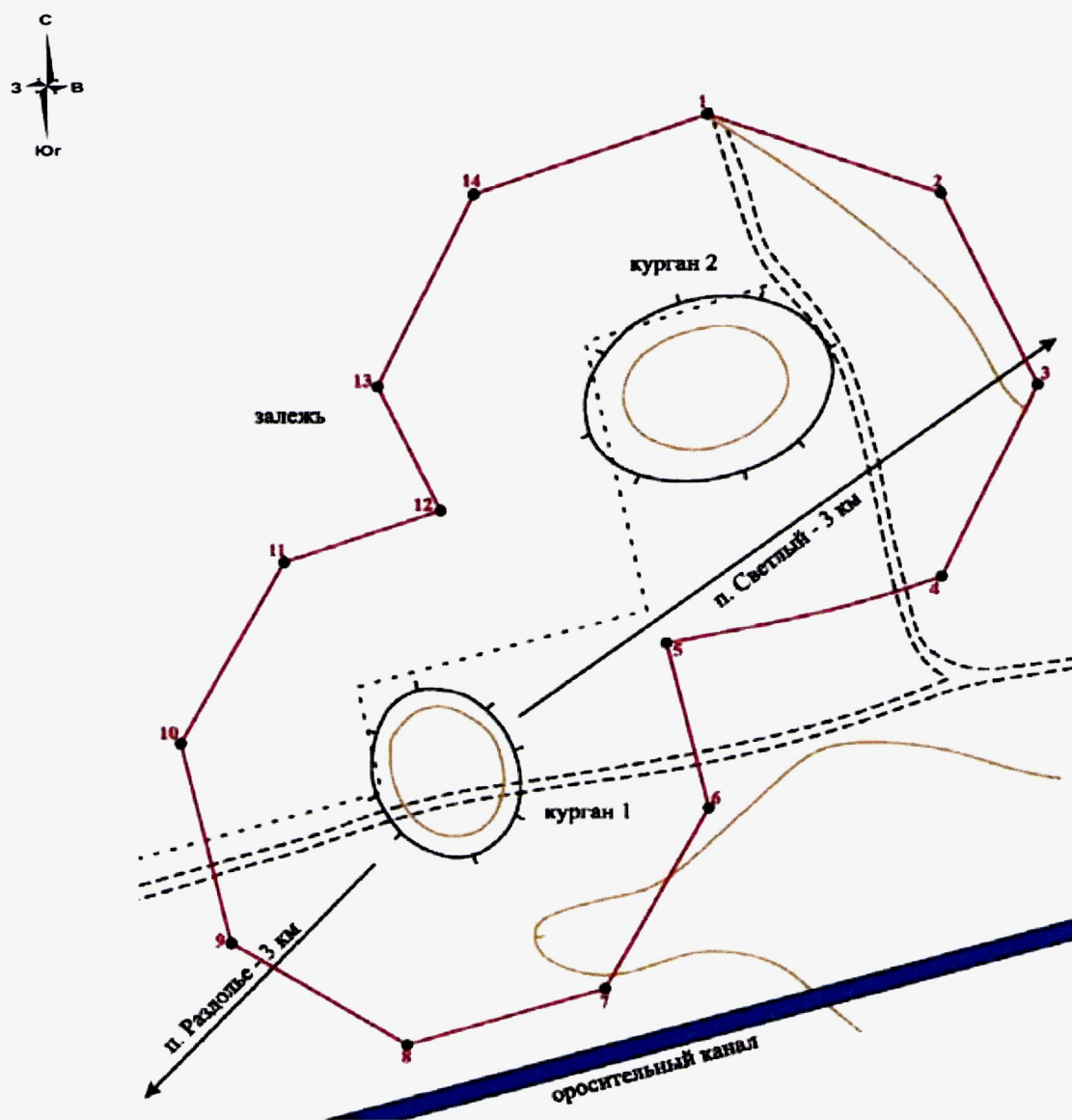
**Условные обозначения:**

— границы территории объекта культурного наследия (памятника истории и культуры) народов Российской Федерации федерального значения (объекта археологического наследия) «Курганная группа «Данилкин Ложок-II», III тыс. до н.э. – XIV в. н.э. (эпоха бронзы – эпоха средневековья);

— границы насыпей курганов;

●1 – характерная точка.

2. Границы территории объекта культурного наследия (памятника истории и культуры) народов Российской Федерации федерального значения (объекта археологического наследия) «Курганная группа «Раздолье», III тыс. до н.э. – XIV в. н.э. (эпоха бронзы – эпоха средневековья) (Волгоградская область, Быковский муниципальный район, Быковское городское поселение, в 3,0 км к северо-востоку от поселка Раздолье и в 3,0 км к юго-западу от поселка Светлый)



**Условные обозначения:**

— границы территории объекта культурного наследия (памятника истории и культуры) народов Российской Федерации федерального значения (объекта археологического наследия) «Курганная группа «Раздолье», III тыс. до н.э. – XIV в. н.э. (эпоха бронзы – эпоха средневековья);

— границы насыпей курганов;

● 1 – характерная точка.

3. Границы территории объекта культурного наследия (памятника истории и культуры) народов Российской Федерации федерального значения (объекта археологического наследия) «Курганный могильник «Ковярова-II», III тыс. до н.э. – XIV в. н.э. (эпоха бронзы – эпоха средневековья) (Волгоградская область, Котовский муниципальный район, в 6,5 км к юго-востоку от села Крячки)



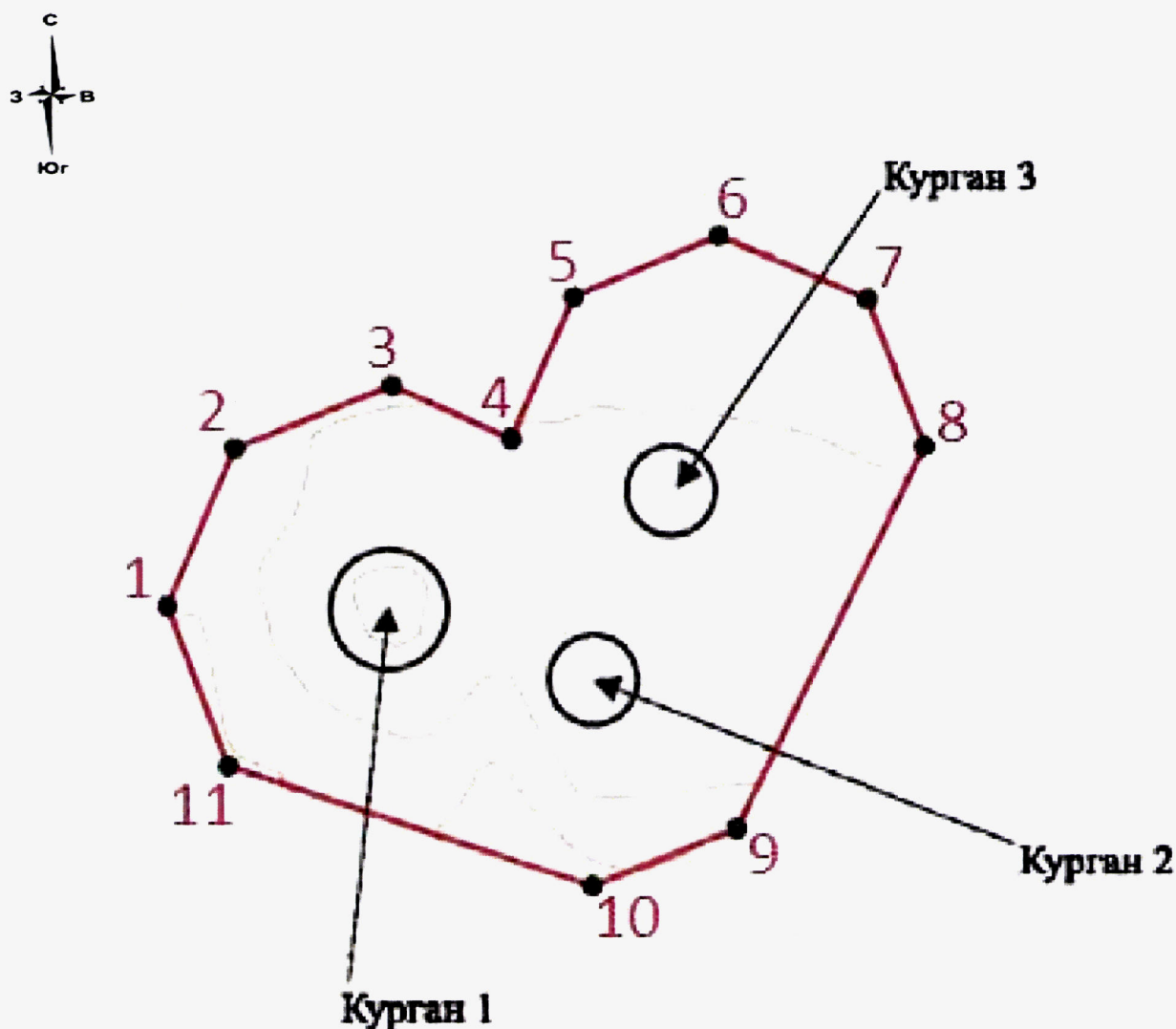
**Условные обозначения:**

— — границы территории объекта культурного наследия (памятника истории и культуры) народов Российской Федерации федерального значения (объекта археологического наследия) «Курганный могильник «Ковярова-II», III тыс. до н.э. – XIV в. н.э. (эпоха бронзы – эпоха средневековья);

○ — границы насыпей курганов;

●1 — характерная точка.

4. Границы территории объекта культурного наследия (памятника истории и культуры) народов Российской Федерации федерального значения (объекта археологического наследия) «Курганный могильник «Казачий». Курганы 1-3», III тыс. до н.э. – XIV в. н.э. (эпоха бронзы – эпоха средневековья) (Волгоградская область, Городищенский муниципальный район, в 5,79 км к северо-западу от рабочего поселка Горьковский Советского района г. Волгоград, улица Лихая, 11/2)



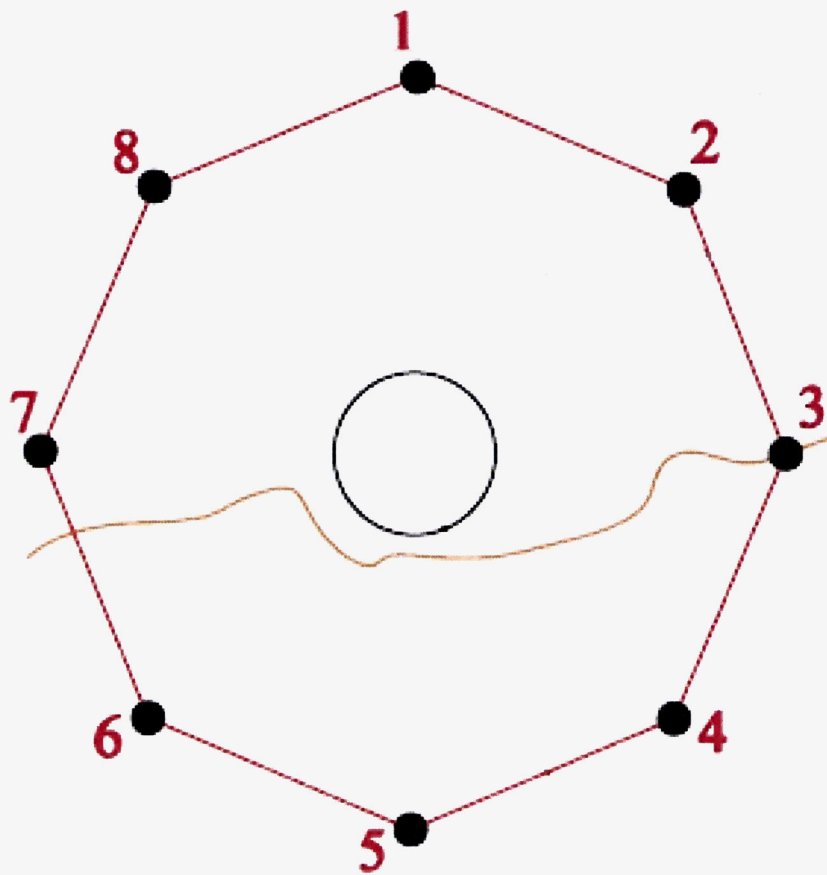
**Условные обозначения:**

— границы территории объекта культурного наследия (памятника истории и культуры) народов Российской Федерации федерального значения (объекта археологического наследия) «Курганный могильник «Казачий». Курганы 1-3», III тыс. до н.э. – XIV в. н.э. (эпоха бронзы – эпоха средневековья);

○ — границы насыпей курганов;

●1 — характерная точка.

5. Границы территории объекта культурного наследия (памятника истории и культуры) народов Российской Федерации федерального значения (объекта археологического наследия) «Одиночный курган «Казачий», III тыс. до н.э. – XIV в. н.э. (эпоха бронзы – эпоха средневековья) (Волгоградская область, Городищенский муниципальный район, в 6,02 км к северо-западу от рабочего поселка Горьковский Советского района г. Волгоград, улица Воронежская, 43)



**Условные обозначения:**

— границы территории объекта культурного наследия (памятника истории и культуры) народов Российской Федерации федерального значения (объекта археологического наследия) «Одиночный курган «Казачий», III тыс. до н.э. – XIV в. н.э. (эпоха бронзы – эпоха средневековья);



— граница насыпи кургана;

●1 — характерная точка.

П р и л о ж е н и е  
к границам территорий объектов  
культурного наследия (памятников  
истории и культуры) народов  
Российской Федерации федерального  
значения (объектов археологического  
наследия), расположенных  
на территории Котельниковского  
муниципального района, Быковского  
муниципального района, Котовского  
муниципального района,  
Городищенского муниципального  
района Волгоградской области,  
утвержденным приказом  
Министерства культуры  
Российской Федерации

от «6» мая 2026 г. № 418

1. Координаты характерных точек границ территории объекта культурного наследия (памятника истории и культуры) народов Российской Федерации федерального значения (объекта археологического наследия) «Курганная группа «Данилкин Ложок-II», III тыс. до н.э. – XIV в. н.э. (эпоха бронзы – эпоха средневековья) (Волгоградская область, Котельниковский муниципальный район, Захаровское сельское поселение, в 6,1 км к северу от хутора Сафронов, в 5,6 км к югу от хутора Нижнеяблочный)

Номер характерной точки	Координаты характерных точек в местной системе координат (МСК-34, 1 зона)	
	X	Y
1	381062,06043484807	1302653,93419838
2	381052,1899764044	1302710,9523332797
3	381082,80292748194	1302792,0762195883
4	381052,6195706483	1302918,179813912
5	381040,9614440482	1302952,1240826636
6	380993,41474688146	1303035,159037457
7	380981,97789350245	1303065,582511545
8	380952,075747828	1303079,308193353
9	380923,60722508	1303069,8076823137
10	380907,5805193605	1303038,3487849277
11	380952,88658948056	1302920,550364283
12	380996,96738416795	1302792,7150280245
13	380990,4818521729	1302711,5791905366
14	380974,66872913577	1302655,6205294512
15	380987,9971914366	1302623,5487641778

16	381020,34712519683	1302611,2479531127
17	381049,1497478513	1302623,7471994772
1	381062,06043484807	1302653,93419838

2. Координаты характерных точек границ территории объекта культурного наследия (памятника истории и культуры) народов Российской Федерации федерального значения (объекта археологического наследия) «Курганная группа «Раздолье», III тыс. до н.э. – XIV в. н.э. (эпоха бронзы – эпоха средневековья) (Волгоградская область, Быковский муниципальный район, Быковское городское поселение, в 3,0 км к северо-востоку от поселка Раздолье и в 3,0 км к юго-западу от поселка Светлый)

Номер характерной точки	Координаты характерных точек в местной системе координат (МСК-34, 1 зона)	
	X	Y
1	605729,1357196625	1475399,317142963
2	605717,8855712675	1475433,4121700798
3	605689,6239897134	1475447,5912084088
4	605659,8091049464	1475434,5051544143
5	605648,8530197227	1475395,3648296515
6	605624,6947274869	1475402,2032504743
7	605596,2976272022	1475388,2058590793
8	605587,8076898949	1475359,868118003
9	605601,7782545062	1475334,1168303671
10	605631,9021589644	1475325,8598696857
11	605659,745388425	1475339,947512836
12	605667,7006350774	1475362,103982442
13	605686,3162963353	1475352,5627723928
14	605716,0127557395	1475365,4368103328
1	605729,1357196625	1475399,317142963

3. Координаты характерных точек границ территории объекта культурного наследия (памятника истории и культуры) народов Российской Федерации федерального значения (объекта археологического наследия) «Курганный могильник «Ковярова-II», III тыс. до н.э. – XIV в. н.э. (эпоха бронзы – эпоха средневековья) (Волгоградская область, Котовский муниципальный район, в 6,5 км к юго-востоку от села Крячки)

Номер характерной точки	Координаты характерных точек в местной системе координат (МСК-34, 1 зона)	
	X	Y
1	679864,3441814408	1430888,281278127
2	679853,1789170019	1430918,2505714826
3	679823,8742739838	1430930,3431014146
4	679794,7758492287	1430919,344196999
5	679782,0395959513	1430890,4646102912
6	679799,1989064151	1430837,4020368475
7	679821,0177380927	1430828,6210862105
8	679843,5891110552	1430836,7277505759
1	679864,3441814408	1430888,281278127

4. Координаты характерных точек границ территории объекта культурного наследия (памятника истории и культуры) народов Российской Федерации федерального значения (объекта археологического наследия) «Курганный могильник «Казачий». Курганы 1-3», III тыс. до н.э. – XIV в. н.э. (эпоха бронзы – эпоха средневековья) (Волгоградская область, Городищенский муниципальный район, в 5,79 км к северо-западу от рабочего поселка Горьковский Советского района г. Волгоград, улица Лихая, 11/2)

Номер характерной точки	Координаты характерных точек в местной системе координат (МСК-34, 1 зона)	
	X	Y
1	483920,82433809247	1386930,3816820008
2	483947,22949079983	1386940,4249158802
3	483958,09352335054	1386966,8278247132
4	483950,73391227983	1386987,1828531765
5	483974,35572467744	1386997,048051458
6	483984,96571144275	1387021,3937659839
7	483975,4552380089	1387046,4927403652
8	483952,6971603343	1387056,4874626754
9	483886,3872889383	1387026,6008428226
10	483876,22778803576	1387002,615751246
11	483894,9774789233	1386942,043112018
1	483920,82433809247	1386930,3816820008

5. Координаты характерных точек границ территории объекта культурного наследия (памятника истории и культуры) народов Российской Федерации федерального значения (объекта археологического наследия) «Одиночный курган «Казачий», III тыс. до н.э. – XIV в. н.э. (эпоха бронзы – эпоха средневековья) (Волгоградская область, Городищенский муниципальный район, в 6,02 км к северо-западу от рабочего поселка Горьковский Советского района г. Волгоград, улица Воронежская, 43)

Номер характерной точки	Координаты характерных точек в местной системе координат (МСК-34, 1 зона)	
	X	Y
1	483922,9871968236	1386789,690328429
2	483913,6980914762	1386814,7857179763
3	483889,4962724326	1386824,9491023556
4	483864,65838558227	1386815,543448896
5	483855,27251731977	1386791,177943367
6	483864,23721764516	1386766,676190473
7	483888,4323213771	1386756,071496035
8	483912,9433215996	1386765,9240384721
1	483922,9871968236	1386789,690328429