



МИНИСТЕРСТВО КУЛЬТУРЫ  
РОССИЙСКОЙ ФЕДЕРАЦИИ



МИНИСТЕРСТВО ЮСТИЦИИ РОССИЙСКОЙ ФЕДЕРАЦИИ

**ЗАРЕГИСТРИРОВАНО**

Регистрационный № 86949

от "8" июня 2026.

## ПРИКАЗ

от 28 апреля 2026 г.

Москва

№ 808

**О включении выявленных объектов культурного наследия (памятников истории и культуры) народов Российской Федерации (объектов археологического наследия), расположенных на территории Усольского района Иркутской области, в единый государственный реестр объектов культурного наследия (памятников истории и культуры) народов Российской Федерации в качестве объектов культурного наследия (памятников истории и культуры) народов Российской Федерации федерального значения и утверждении границ их территорий**

В соответствии с пунктом 5 статьи 3.1 и статьей 18 Федерального закона от 25 июня 2002 г. № 73-ФЗ «Об объектах культурного наследия (памятниках истории и культуры) народов Российской Федерации», подпунктами 5.3.7 и 5.4.3 пункта 5 Положения о Министерстве культуры Российской Федерации, утвержденного постановлением Правительства Российской Федерации от 20 июля 2011 г. № 590, п р и к а з ы в а ю:

1. Включить выявленные объекты культурного наследия (памятники истории и культуры) народов Российской Федерации (объекты археологического наследия), расположенные на территории Усольского района Иркутской области, в единый государственный реестр объектов культурного наследия (памятников истории и культуры) народов Российской Федерации в качестве объектов культурного наследия (памятников истории и культуры) народов Российской Федерации федерального значения согласно приложению № 1 к настоящему приказу.

2. Утвердить границы территорий указанных в приложении № 1 к настоящему приказу объектов культурного наследия (памятников истории и культуры) народов Российской Федерации федерального значения (объектов археологического наследия) согласно приложению № 2 к настоящему приказу.

3. Контроль за исполнением настоящего приказа возложить на заместителя Министра культуры Российской Федерации, курирующего деятельность Департамента государственной охраны культурного наследия.

Министр



О.Б. Любимова

Приложение № 1  
к приказу Министерства культуры  
Российской Федерации  
от «28» апреля 2026 г. № 808

Выявленные объекты культурного наследия (памятники истории и культуры) народов Российской Федерации (объекты археологического наследия), расположенные на территории Усольского района Иркутской области, включаемые в единый государственный реестр объектов культурного наследия (памятников истории и культуры) народов Российской Федерации в качестве объектов культурного наследия (памятников истории и культуры) народов Российской Федерации федерального значения

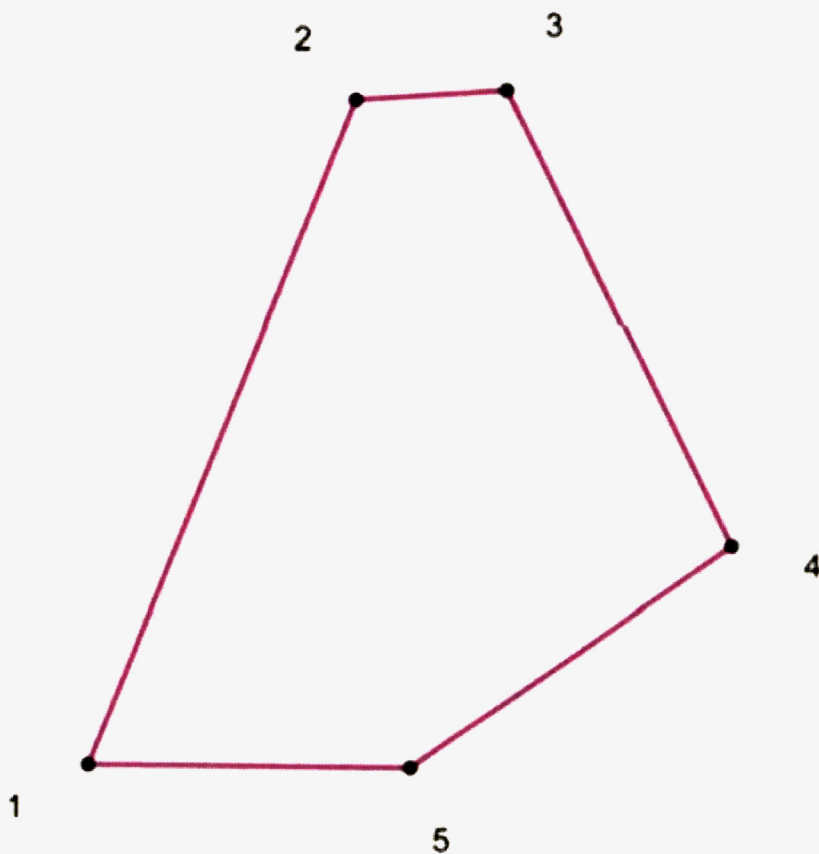
№ пункта	Наименование объекта культурного наследия (памятника истории и культуры) народов Российской Федерации	Время возникновения	Местонахождение объекта культурного наследия (памятника истории и культуры) народов Российской Федерации	Вид объекта культурного наследия (памятника истории и культуры) народов Российской Федерации
1.	«Стоянка Ельник 1»	верхний палеолит, мезолит – ранний неолит	Иркутская область, Усольский район, правый берег р. Белой, в 0,6 км к востоку от залива Белый, в 9 км к северо-западу от г. Усолье-Сибирское, в 2,3 км восточнее с. Мальта	памятник
2.	«Стоянка Ельник 2»	мезолит – ранний неолит	Иркутская область, Усольский район, правый берег р. Белой, в 0,5 км к востоку от залива Белый, в 10 км к северо-западу от г. Усолье-Сибирское, в 2,3 км восточнее с. Мальта	памятник

3.	«Стоянка Сользавод 1»	мезолит – ранний неолит	Иркутская область, г. Усолье-Сибирское (северо-восточная часть города), в 460 м ниже по течению р. Ангары от острова Варничный, в 0,2 км к западу от левого берега р. Ангары	памятник
4.	«Стоянка Сользавод 2»	ранний – средний неолит	Иркутская область, г. Усолье-Сибирское (северо-восточная часть города), левый берег р. Ангары, напротив протоки Поперечная, в 880 м ниже по течению от острова Варничный	памятник
5.	«Стоянка Сользавод 3»	поздний неолит – ранний бронзовый век	Иркутская область, г. Усолье-Сибирское (северо-восточная часть города), левый берег р. Ангары, между улицами Ангарская и Крупская, в 1,3 км ниже по течению от острова Варничный	памятник
6.	«Стоянка у ручья 1»	мезолит – ранний железный век	Иркутская область, Усольский район, правый берег р. Белая, в 2 км ниже по течению от с. Мальта, в 1,5 км от г. Усолье- Сибирское	памятник
7.	«Стоянка у ручья 2»	мезолит – ранний железный век	Иркутская область, правый берег р. Белая, в 2 км ниже по течению от с. Мальта, в 1,6 км к западу от северной границы г. Усолье- Сибирское	памятник

8.	«Стоянка у ручья 3»	неолит	Иркутская область, Усольский район, правый берег р. Белая, в 2 км ниже по течению от с. Мальта, в 1,5 км от г. Усолье- Сибирское	памятник
----	---------------------	--------	---	----------

Границы территорий объектов культурного наследия (памятников истории и культуры) народов Российской Федерации федерального значения (объектов археологического наследия), расположенных на территории Усольского района Иркутской области

1. Границы территории объекта культурного наследия (памятника истории и культуры) народов Российской Федерации федерального значения (объекта археологического наследия) «Стоянка Ельник 1», верхний палеолит, мезолит – ранний неолит (Иркутская область, Усольский район, правый берег р. Белой, в 0,6 км к востоку от залива Белый, в 9 км к северо-западу от г. Усолье-Сибирское, в 2,3 км восточнее с. Мальта)

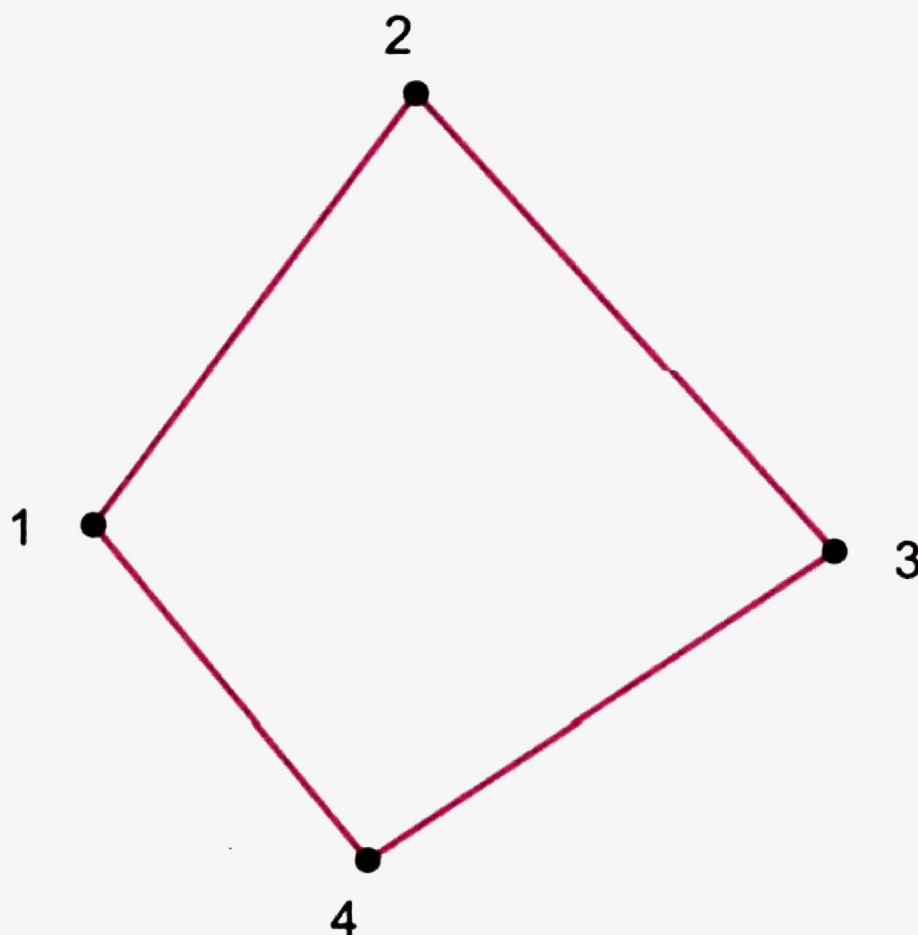


**Условные обозначения:**

— границы территории объекта культурного наследия (памятника истории и культуры) народов Российской Федерации федерального значения (объекта археологического наследия) «Стоянка Ельник 1», верхний палеолит, мезолит – ранний неолит;

●1 – характерная точка.

2. Границы территории объекта культурного наследия (памятника истории и культуры) народов Российской Федерации федерального значения (объекта археологического наследия) «Стоянка Ельник 2», мезолит – ранний неолит (Иркутская область, Усольский район, правый берег р. Белой, в 0,5 км к востоку от залива Белый, в 10 км к северо-западу от г. Усолье-Сибирское, в 2,3 км восточнее с. Мальта)

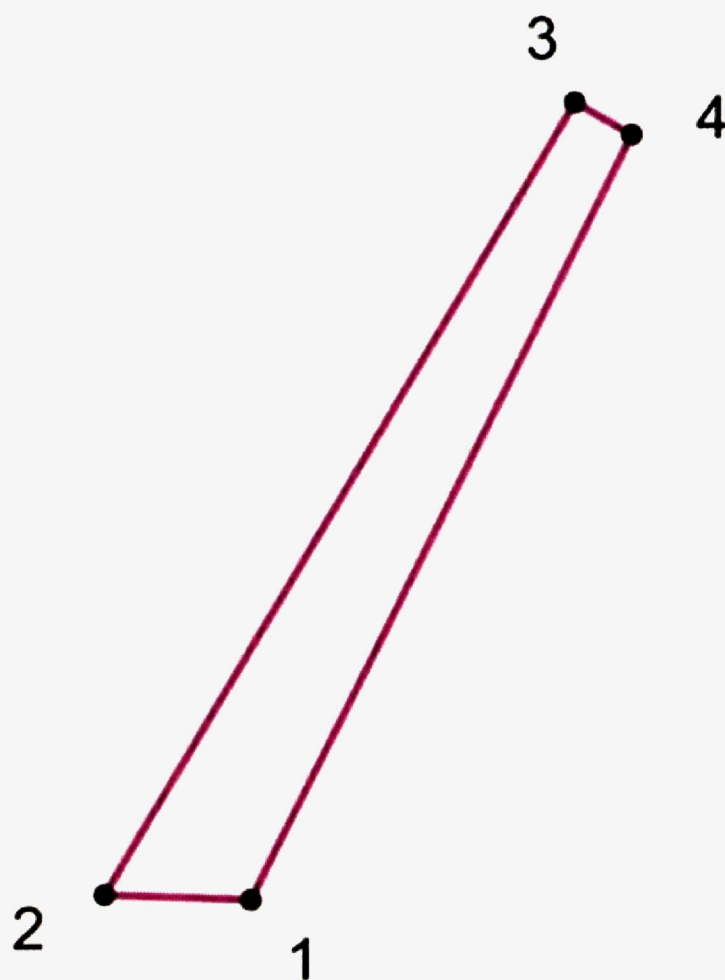


**Условные обозначения:**

— — границы территории объекта культурного наследия (памятника истории и культуры) народов Российской Федерации федерального значения (объекта археологического наследия) «Стоянка Ельник 2», мезолит – ранний неолит;

●1 — характерная точка.

3. Границы территории объекта культурного наследия (памятника истории и культуры) народов Российской Федерации федерального значения (объекта археологического наследия) «Стоянка Сользавод 1» мезолит – ранний неолит (Иркутская область, г. Усолье-Сибирское (северо-восточная часть города), в 460 м ниже по течению р. Ангары от острова Варничный, в 0,2 км к западу от левого берега р. Ангары)

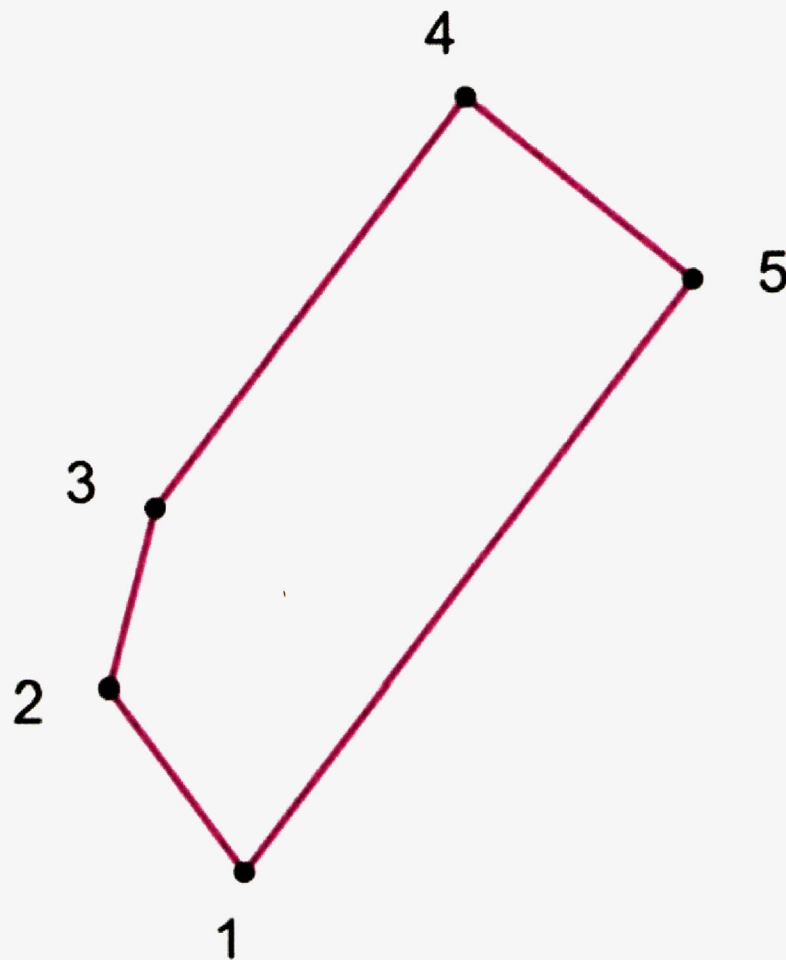


**Условные обозначения:**

— границы территории объекта культурного наследия (памятника истории и культуры) народов Российской Федерации федерального значения (объекта археологического наследия) «Стоянка Сользавод 1», мезолит – ранний неолит;

●1 – характерная точка.

4. Границы территории объекта культурного наследия (памятника истории и культуры) народов Российской Федерации федерального значения (объекта археологического наследия) «Стоянка Сользавод 2», ранний – средний неолит (Иркутская область, г. Усолье-Сибирское (северо-восточная часть города), левый берег р. Ангары, напротив протоки Поперечная, в 880 м ниже по течению от острова Варничный)

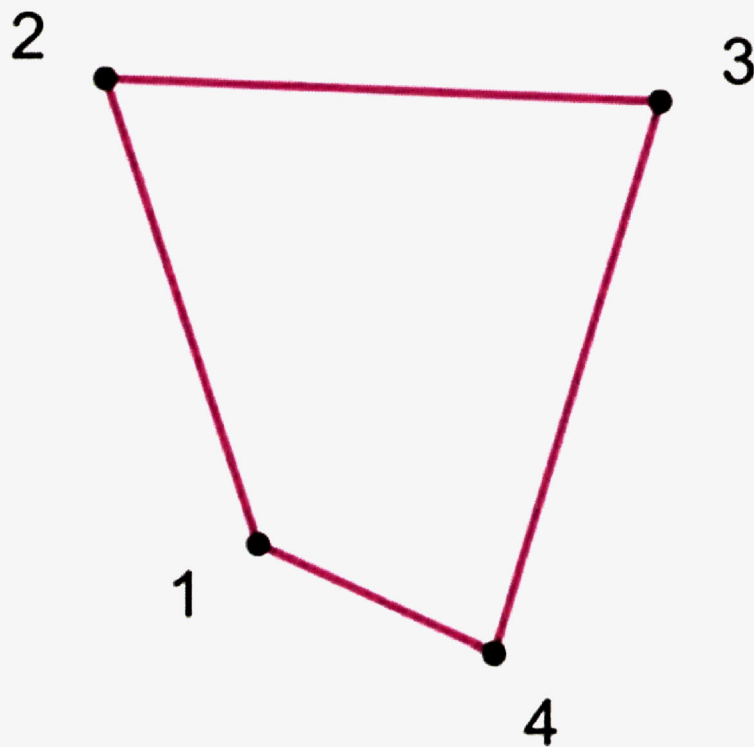


**Условные обозначения:**

— границы территории объекта культурного наследия (памятника истории и культуры) народов Российской Федерации федерального значения (объекта археологического наследия) «Стоянка Сользавод 2», ранний – средний неолит;

●1 – характерная точка.

5. Границы территории объекта культурного наследия (памятника истории и культуры) народов Российской Федерации федерального значения (объекта археологического наследия) «Стоянка Сользавод 3», поздний неолит – ранний бронзовый век (Иркутская область, г. Усолье-Сибирское (северо-восточная часть города), левый берег р. Ангары, между улицами Ангарская и Крупская, в 1,3 км ниже по течению от острова Варничный)

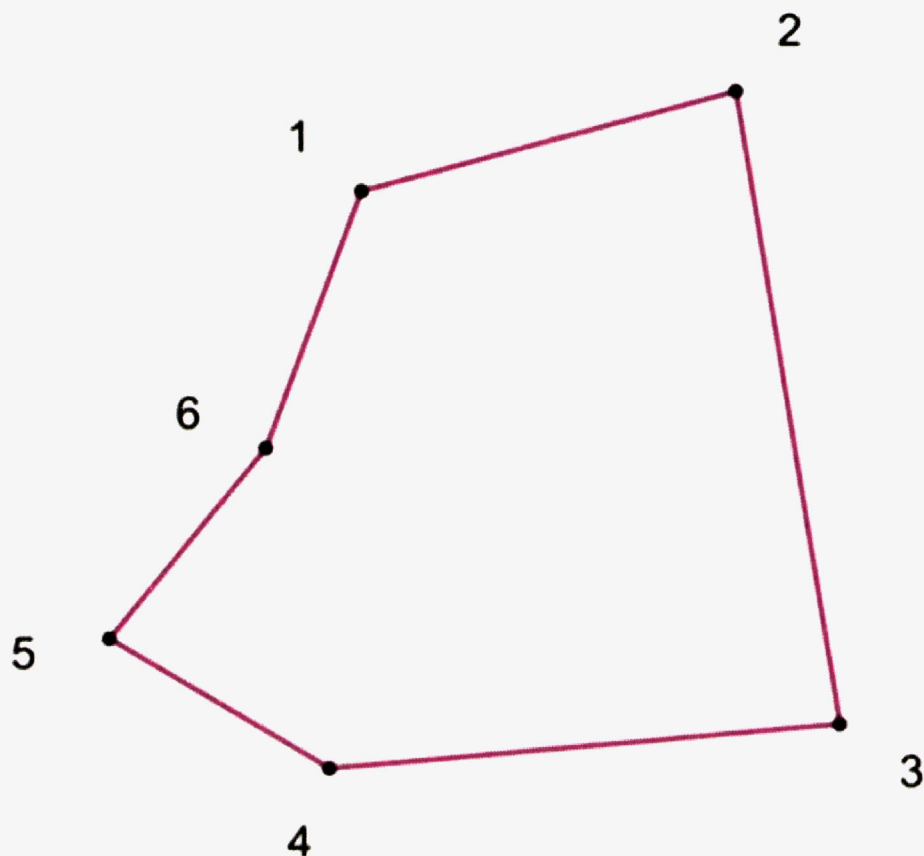


**Условные обозначения:**

— границы территории объекта культурного наследия (памятника истории и культуры) народов Российской Федерации федерального значения (объекта археологического наследия) «Стоянка Сользавод 3», поздний неолит – ранний бронзовый век;

•1 – характерная точка.

6. Границы территории объекта культурного наследия (памятника истории и культуры) народов Российской Федерации федерального значения (объекта археологического наследия) «Стоянка у ручья 1», мезолит – ранний железный век (Иркутская область, Усольский район, правый берег р. Белая, в 2 км ниже по течению от с. Мальта, в 1,5 км от г. Усолье-Сибирское)

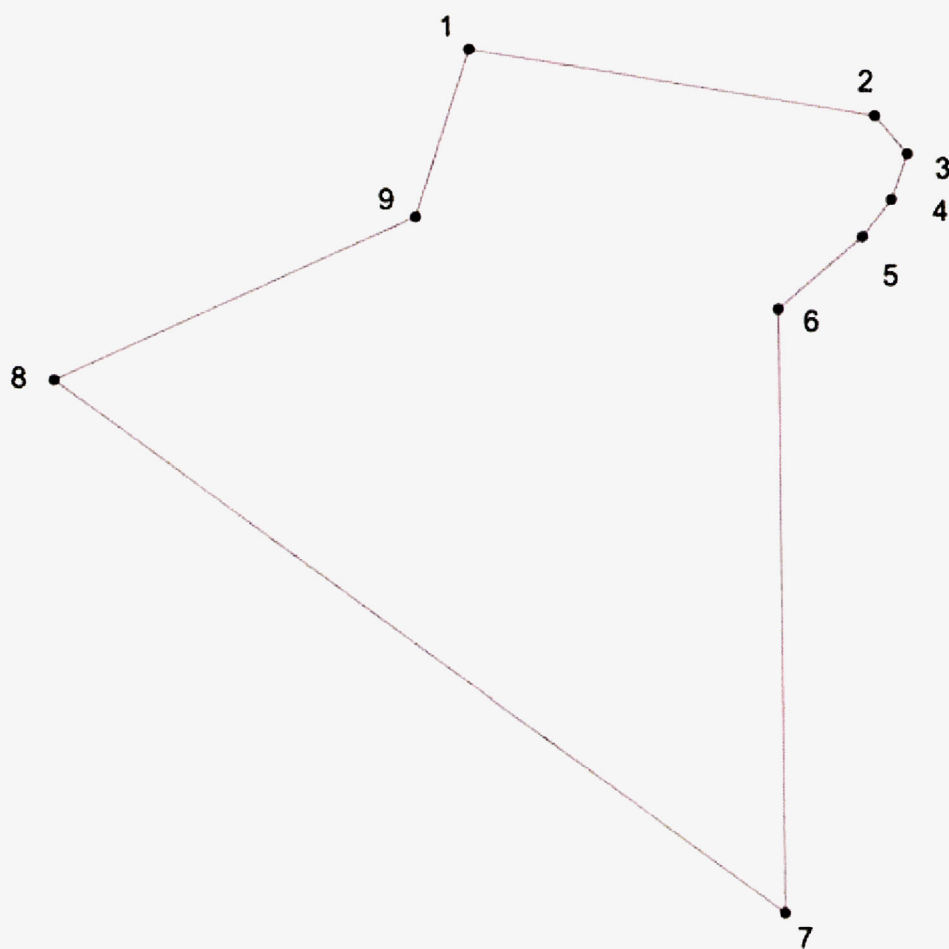


**Условные обозначения:**

— границы территории объекта культурного наследия (памятника истории и культуры) народов Российской Федерации федерального значения (объекта археологического наследия) «Стоянка у ручья 1», мезолит – ранний железный век;

●1 – характерная точка.

7. Границы территории объекта культурного наследия (памятника истории и культуры) народов Российской Федерации федерального значения (объекта археологического наследия) «Стоянка у ручья 2», мезолит – ранний железный век (Иркутская область, правый берег р. Белая, в 2 км ниже по течению от с. Мальта, в 1,6 км к западу от северной границы г. Усолье-Сибирское)

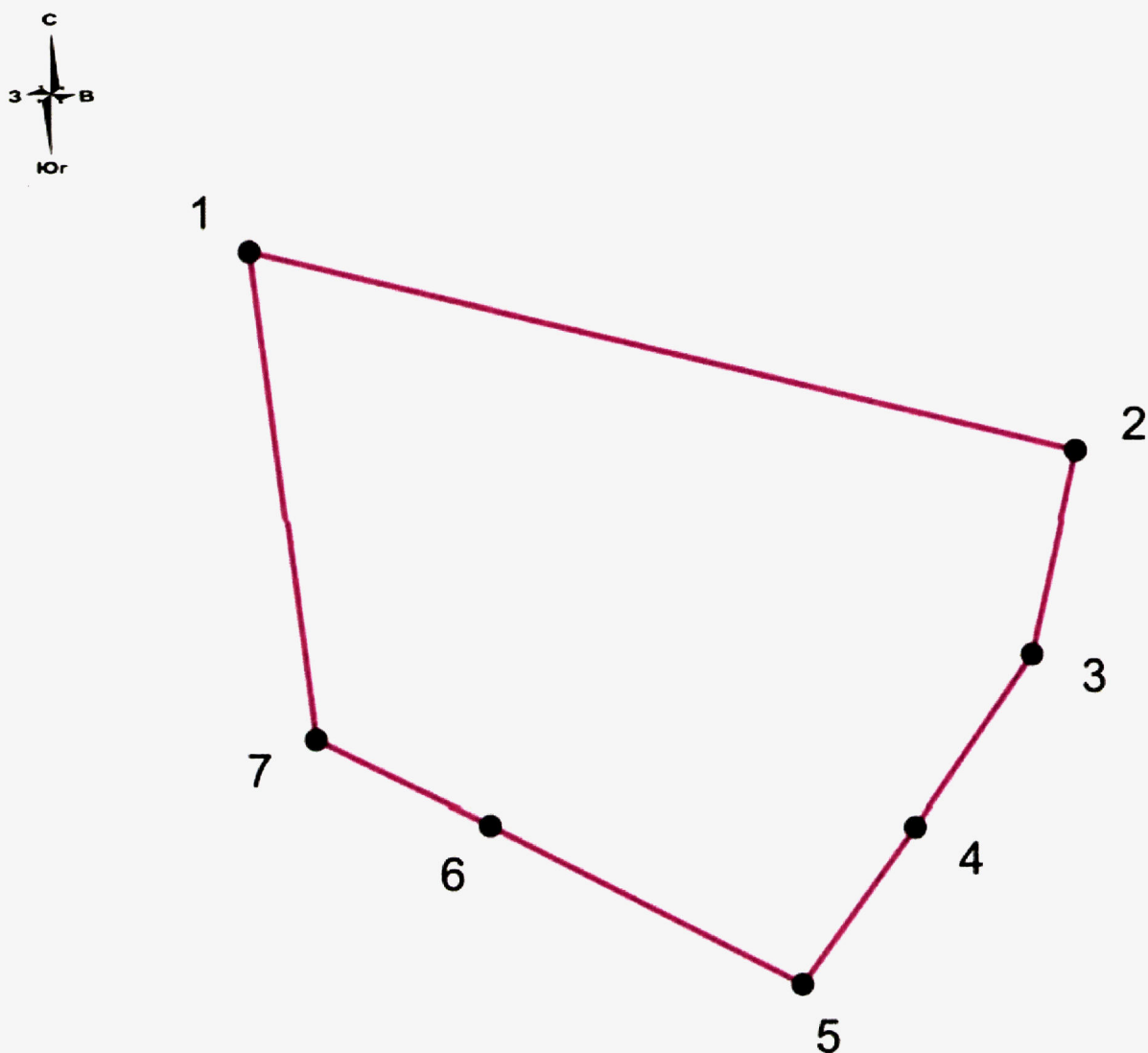


**Условные обозначения:**

— границы территории объекта культурного наследия (памятника истории и культуры) народов Российской Федерации федерального значения (объекта археологического наследия) «Стоянка у ручья 2», мезолит – ранний железный век;

●1 – характерная точка.

8. Границы территории объекта культурного наследия (памятника истории и культуры) народов Российской Федерации федерального значения (объекта археологического наследия) «Стоянка у ручья 3», неолит (Иркутская область, Усольский район, правый берег р. Белая, в 2 км ниже по течению от с. Мальта, в 1,5 км от г. Усолье-Сибирское)



**Условные обозначения:**

— границы территории объекта культурного наследия (памятника истории и культуры) народов Российской Федерации федерального значения (объекта археологического наследия) «Стоянка у ручья 3», неолит;

•1 — характерная точка.

П р и л о ж е н и е  
к границам территорий объектов  
культурного наследия (памятников  
истории и культуры) народов  
Российской Федерации федерального  
значения (объектов археологического  
наследия), расположенных  
на территории Усольского района  
Иркутской области, утвержденным  
приказом Министерства культуры  
Российской Федерации

от «28» апреля 2026 г. № 808

1. Координаты характерных точек границ территории объекта культурного наследия (памятника истории и культуры) народов Российской Федерации федерального значения (объекта археологического наследия) «Стоянка Ельник 1», верхний палеолит, мезолит – ранний неолит (Иркутская область, Усольский район, правый берег р. Белой, в 0,6 км к востоку от залива Белый, в 9 км к северо-западу от г. Усолье-Сибирское, в 2,3 км восточнее с. Мальта)

Номер характерной точки	Координаты характерных точек в местной системе координат (МСК-38, 3 зона)	
	X	Y
1	443749,93	3287581,25
2	443818,26	3287608,90
3	443819,15	3287624,44
4	443772,07	3287647,37
5	443749,51	3287614,32
1	443749,93	3287581,25

2. Координаты характерных точек границ территории объекта культурного наследия (памятника истории и культуры) народов Российской Федерации федерального значения (объекта археологического наследия) «Стоянка Ельник 2», мезолит – ранний неолит (Иркутская область, Усольский район, правый берег реки Белой, в 0,5 км к востоку от залива Белый, в 10 км к северо-западу от г. Усолье-Сибирское, в 2,3 км восточнее с. Мальта)

Номер характерной точки	Координаты характерных точек в местной системе координат (МСК-38, 3 зона)	
	X	Y
1	443900,97	3287382,13

2	443969,36	3287433,36
3	443896,51	3287499,17
4	443848,34	3287425,44
1	443900,97	3287382,13

3. Координаты характерных точек границ территории объекта культурного наследия (памятника истории и культуры) народов Российской Федерации федерального значения (объекта археологического наследия) «Стоянка Сользавод 1», мезолит – ранний неолит (Иркутская область, г. Усолье-Сибирское (северо-восточная часть города), в 460 м ниже по течению р. Ангары от острова Варничный, в 0,2 км к западу от левого берега р. Ангары)

Номер характерной точки	Координаты характерных точек в местной системе координат (МСК-38, 3 зона)	
	X	Y
1	438462,23	3292939,71
2	438462,93	3292919,61
3	438571,35	3292983,91
4	438566,86	3292991,56
1	438462,23	3292939,71

4. Координаты характерных точек границ территории объекта культурного наследия (памятника истории и культуры) народов Российской Федерации федерального значения (объекта археологического наследия) «Стоянка Сользавод 2», ранний – средний неолит (Иркутская область, г. Усолье-Сибирское (северо-восточная часть города), левый берег р. Ангары, напротив протоки Поперечная, в 880 м ниже по течению от острова Варничный)

Номер характерной точки	Координаты характерных точек в местной системе координат (МСК-38, 3 зона)	
	X	Y
1	438853,71	3293205,06
2	438879,69	3293185,79
3	438905,01	3293192,40
4	438963,51	3293236,83
5	438937,61	3293268,92
1	438853,71	3293205,06

5. Координаты характерных точек границ территории объекта культурного наследия (памятника истории и культуры) народов Российской Федерации федерального значения (объекта археологического наследия) «Стоянка Сользавод 3», поздний неолит – ранний бронзовый век (Иркутская область, г. Усолье-Сибирское (северо-восточная часть города), левый берег р. Ангары, между улицами Ангарская и Крупская, в 1,3 км ниже по течению от острова Варничный)

Номер характерной точки	Координаты характерных точек в местной системе координат (МСК-38, 3 зона)	
	X	Y
1	439275,81	3293352,11
2	439334,51	3293332,76
3	439331,40	3293402,97
4	439262,08	3293381,91
1	439275,81	3293352,11

6. Координаты характерных точек границ территории объект культурного наследия (памятника истории и культуры) народов Российской Федерации федерального значения (объекта археологического наследия) «Стоянка у ручья 1», мезолит – ранний железный век (Иркутская область, Усольский район, правый берег р. Белая, в 2 км ниже по течению от с. Мальта, в 1,5 км от г. Усолье-Сибирское)

Номер характерной точки	Координаты характерных точек в местной системе координат (МСК-38, 3 зона)	
	X	Y
1	443987,59	3285650,08
2	443997,77	3285688,77
3	443932,31	3285699,55
4	443927,90	3285646,77
5	443941,34	3285624,02
6	443960,93	3285640,16
1	443987,59	3285650,08

7. Координаты характерных точек границ территории объекта культурного наследия (памятника истории и культуры) народов Российской Федерации федерального значения (объекта археологического наследия) «Стоянка у ручья 2», мезолит – ранний железный век (Иркутская область,

правый берег р. Белая, в 2 км ниже по течению от с. Мальта, в 1,6 км к западу от северной границы г. Усолье-Сибирское)

Номер характерной точки	Координаты характерных точек в местной системе координат (МСК-38, 3 зона)	
	X	Y
1	444046,38	3285404,15
2	444009,09	3285630,45
3	443987,89	3285648,58
4	443962,48	3285639,78
5	443941,64	3285623,45
6	443901,42	3285576,37
7	443565,74	3285580,70
8	443862,62	3285173,28
9	443953,11	3285374,49
1	444046,38	3285404,15

8. Координаты характерных точек границ территории объекта культурного наследия (памятника истории и культуры) народов Российской Федерации федерального значения (объекта археологического наследия) «Стоянка у ручья 3», неолит (Иркутская область, Усольский район, правый берег р. Белая, в 2 км ниже по течению от с. Мальта, в 1,5 км от г. Усолье-Сибирское)

Номер характерной точки	Координаты характерных точек в местной системе координат (МСК-38, 3 зона)	
	X	Y
1	444020,89	3285721,93
2	443985,79	3285867,32
3	443949,57	3285859,35
4	443919,43	3285838,78
5	443891,77	3285818,95
6	443919,80	3285764,06
7	443934,72	3285733,43
1	444020,89	3285721,93